# BUKU PROFIL

## PERKEMBANGAN KEPENDUDUKAN

### KABUPATEN KEBUMEN TAHUN 2025




disdukcapilkebumen
capilkebumen
0851-9861-4445
kependudukan.kebumenkab.go.id

## KATA PENGANTAR

Dengan memanjatkan puji syukur ke hadirat Tuhan Yang Maha Esa, Dinas Kependudukan dan Pencatatan Sipil (Disdukcapil) Kabupaten Kebumen dapat menyusun buku Profil Perkembangan Kependudukan Kabupaten Kebumen Tahun 2025.

Berdasarkan Peraturan Menteri Dalam Negeri Nomor 65 Tahun 2010 tentang Pedoman Penyusunan Profil Perkembangan Kependudukan bahwa kabupaten/kota bertugas menyusun profil perkembangan kependudukan berskala kabupaten/kota. Buku ini menyajikan data dan informasi kependudukan yang bersumber dari Disdukcapil Kabupaten Kebumen dan dipadukan dengan data-data lintas sektor terkait. Penyajian data dalam bentuk tabel, grafik dan analisis untuk mempermudah memahami data.

Saran dan kritik dari semua pihak sangat kami harapkan untuk menyempurnakan penyusunan buku ini di tahun berikutnya. Semoga buku Profil Perkembangan Kependudukan yang telah disusun dapat memberikan kontribusi positif bagi pembangunan daerah Kabupaten Kebumen.

Kebumen, 20 Mei 2026

Kepala Dinas Kependudukan dan
Pencatatan Sipil Kabupaten Kebumen

JAMAL DARWANTO, SE., M.M.

NIP. 197803012010011017

# DAFTAR ISI

KATA PENGANTAR ..... i
DAFTAR ISI ..... iii
BAB I. PENDAHULUAN ..... 1
A. Latar Belakang ..... 1
B. Tujuan ..... 1
C. Ruang Lingkup ..... 2
D. Pengertian Umum/Daftar Istilah yang Digunakan ..... 2
BAB II. GAMBARAN UMUM KABUPATEN KEBUMEN ..... 7
A. Letak Geografis Kabupaten Kebumen ..... 7
B. Kondisi Gemografis Kabupaten Kebumen ..... 7
C. Gambaran Ekonomi Kabupaten Kebumen ..... 9
D. Potensi Kabupaten Kebumen ..... 9
BAB III. SUMBER DATA ..... 15
A. Data Konsolidasi Bersih (DKB) Kementerian Dalam Negeri ..... 15
B. Data Lintas Sektor ..... 15
BAB IV. PERKEMBANGAN KEPENDUDUKAN ..... 17
A. Kuantitas Penduduk ..... 17
1. Jumlah dan Persebaran Penduduk ..... 17
2. Penduduk Menurut Karakteristik Demografik ..... 34
B. Kualitas Penduduk ..... 60
1. Kesehatan ..... 60
2. Kematian ..... 61
3. Pendidikan ..... 68
4. Ekonomi ..... 72
5. Sosial ..... 75
C. Mobilitas Penduduk ..... 76
1. Migrasi Masuk ..... 76
2. Migrasi Keluar ..... 77
3. Angka Migrasi Netto ..... 79
4. Transmigrasi ..... 80

BAB V. KEPEMILIKAN DOKUMEN KEPENDUDUKAN ..... 81
A. Kepemilikan Kartu Keluarga ..... 81
B. Kepemilikan Kartu Tanda Penduduk Elektronik (KTP-el) ..... 82
C. Kepemilikan Akta Pencatatan Sipil ..... 84
1. Kepemilikan Akta Kelahiran ..... 84
2. Kepemilikan Akta Perkawinan ..... 85
3. Kepemilikan Akta Perceraian ..... 86
4. Kepemilikan Akta Kematian ..... 87
BAB VI. PENUTUP ..... 89
DAFTAR PUSTAKA ..... 90
TIM PENYUSUN BUKU PROFIL PERKEMBANGAN KEPENDUDUKAN KABUPATEN KEBUMEN TAHUN 2025 .....91
DAFTAR GAMBAR
Gambar 4.1 Grafik Kepadatan Penduduk per Kecamatan Tahun 2025 .. 32
Gambar 4.2 Persentase Kepadatan Penduduk per Kecamatan Tahun 2025 ..... 27
Gambar 4.3 Piramida Penduduk Kabupaten Kebumen Tahun 2025.....37
DAFTAR TABEL
Tabel 2.1 Luas Wilayah per Kecamatan se-Kabupaten Kebumen ..... 8
Tabel 2.2 Hasil Produksi Tanaman Pangan di Kabupaten Kebumen .....9
Tabel 2.3 Hasil Produksi Tanaman Perkebunan di Kabupaten Kebumen .....10
Tabel 2.4 Tabel Jumlah Pengunjung Obyek Wisata yang Dikelola Pemerintah Kabupaten Kebumen Tahun 2025 .....12
Tabel 4.1 Jumlah Penduduk Kabupaten Kebumen per Kecamatan Tahun 2025 ..... 18
Tabel 4.2 Jumlah Penduduk per Desa/Kelurahan di Kabupaten Kebumen Tahun 2025.....14
Tabel 4.3 Rasio Kepadatan Penduduk per Kecamatan di Kabupaten Kebumen Tahun 2025 ..... 31
Tabel 4.4 Angka Pertumbuhan Penduduk Kabupaten Kebumen Tahun 2025..... 33

Tabel 4.5 Jumlah dan Proporsi Penduduk menurut Umur dan Jenis Kelamin di Kabupaten Kebumen Tahun 2025 ..... 34
Tabel 4.6 Jumlah Penduduk Berdasarkan Kelompok Umur di Kabupaten Kebumen Tahun 2025..... 35
Tabel 4.7 Jumlah Penduduk Berdasarkan Rasio Jenis Kelamin di Kabupaten Kebumen Tahun 2025..... 36
Tabel 4.8 Jumlah Penduduk Berdasarkan Kelompok Umur dan Jenis Kelamin di Kabupaten Kebumen Tahun 2025 ..... 38
Tabel 4.9 Jumlah Penduduk Berdasarkan Status Perkawinan di Kabupaten Kebumen Tahun 2025..... 39
Tabel 4.10 Angka Perkawinan Kasar di Kabupaten Kebumen Tahun 2025 ..... 40
Tabel 4.11 Angka Perkawinan Umum di Kabupaten Kebumen Tahun 2025 ..... 41
Tabel 4.12 Angka Perkawinan Menurut Kelompok Umur di Kabupaten Kebumen Tahun 2025 ..... 42
Tabel 4.13 Persentase Penduduk Lajang di Kabupaten Kebumen Tahun 2025 ..... 43
Tabel 4.14 Angka Perceraian Kasar di Kabupaten Kebumen Tahun 2025 ..... 44
Tabel 4.15 Angka Perceraian Umum di Kabupaten Kebumen Tahun 2025 ..... 45
Tabel 4.16 Rata-Rata Jumlah Anggota Keluarga di Kabupaten Kebumen Tahun 2025..... 47
Tabel 4.17 Jumlah Penduduk Berdasarkan Status Hubungan Dalam Keluarga di Kabupaten Kebumen Tahun 2025 ..... 48
Tabel 4.18 Jumlah Kepala Keluarga Berdasarkan Umur dan Jenis Kelamin di Kabupaten Kebumen Tahun 2025..... 49
Tabel 4.19 Jumlah Kepala Keluarga Berdasarkan Status Kawin di Kabupaten Kebumen Tahun 2025..... 50
Tabel 4.20 Jumlah Kepala Keluarga Berdasarkan Pendidikan di Kabupaten Kebumen Tahun 2025 ..... 51

Tabel 4.21 Jumlah Kepala Keluarga Berdasarkan Pekerjaan di Kabupaten Kebumen Tahun 2025 ..... 52
Tabel 4.22 Jumlah Penduduk Lima Tahun Ke atas Berdasarkan Pendidikan di Kabupaten Kebumen Tahun 2025 ..... 54
Tabel 4.23 Jumlah Penduduk Berdasarkan Agama dan Kepercayaan Di Kabupaten Kebumen Tahun 2025 ..... 55
Tabel 4.24 Jumlah Penduduk Berdasarkan Jenis Disabilitas di Kabupaten Kebumen Tahun 2025 ..... 56
Tabel 4.25 Jumlah Kelahiran Hidup di Kabupaten Kebumen Tahun 2025 ..... 57
Tabel 4.26 Angka Kelahiran Kasar di Kabupaten Kebumen Tahun 2025 ..... 58
Tabel 4.27 Jumlah Pelaporan Kematian di Kabupaten Kebumen Tahun 2025 ..... 59
Tabel 4.28 Rasio Anak dan Perempuan di Kabupaten Kebumen Tahun 2025..... 61
Tabel 4.29 Angka Kematian Bayi di Kabupaten Kebumen Tahun 2025 ..... 62
Tabel 4.30 Angka Kematian Bayi Lahir (Neonatal) di Kabupaten Kebumen Tahun 2025..... 63
Tabel 4.31 Angka Kematian Lepas Baru Lahir (*Post Neonatal*) di Kabupaten Kebumen Tahun 2025 ..... 64
Tabel 4.32 Angka Kematian Anak di Kabupaten Kebumen Tahun 2025 ..... 65
Tabel 4.33 Angka Kematian Balita di Kabupaten Kebumen Tahun 2025 ..... 66
Tabel 4.34 Angka Kematian Ibu di Kabupaten Kebumen Tahun 2025 .....68
Tabel 4.35 Angka Melek Huruf (AMH) di Kabupaten Kebumen Tahun 2025 ..... 69
Tabel 4.36 Angka Partisipasi Kasar (APK) di Kabupaten Kebumen Tahun 2025..... 70
Tabel 4.37 Jumlah Penduduk Kabupaten Kebumen yang Mengikuti Pendidikan Masyarakat Tahun 2025 ..... 71

Tabel 4.38 Angka Putus Sekolah (APS) di Kabupaten KebumenTahun 2025 ..... 71
Tabel 4.39 Jumlah dan Proporsi Tenaga Kerja di Kabupaten Kebumen Tahun 2025 ..... 73
Tabel 4.40 Jumlah dan Proporsi Angkatan Kerja di Kabupaten Kebumen Tahun 2025 ..... 74
Tabel 4.41 Angkatan Partisipasi Angkatan Kerja di Kabupaten Kebumen Tahun 2025 ..... 75
Tabel 4.42 Angka Penyandang Cacat di Kabupaten Kebumen Tahun 2025 ..... 75
Tabel 4.43 Angka Migrasi Masuk di Kabupaten Kebumen Tahun 2025 .. 77
Tabel 4.44 Angka Migrasi Keluar di Kabupaten Kebumen Tahun 2025 .. 78
Tabel 4.45 Angka Migrasi Netto di Kabupaten Kebumen Tahun 2025 ... 79
Tabel 4.46 Jumlah Transmigrasi di Kabupaten Kebumen Tahun 2025 .. 80
Tabel 5.1 Jumlah Kepemilikan Kartu Keluarga per Kecamatan Tahun 2025..... 82
Tabel 5.2 Jumlah Kepemilikan Kartu Tanda Penduduk Tahun 2025 .... 83
Tabel 5.3 Jumlah Kepemilikan Akta Kelahiran per Kecamatan Tahun 2025..... 84
Tabel 5.4 Jumlah Kepemilikan Akta Perkawinan per Kecamatan Tahun 2025 ..... 85
Tabel 5.5 Jumlah Kepemilikan Akta Perceraian per Kecamatan Tahun 2025 ..... 87
Tabel 5.6 Jumlah Penerbitan Akta Kematian per Kecamatan Tahun 2025 ..... 88

# BAB I
# PENDAHULUAN

## A. Latar Belakang

Dalam rangka perencanaan pembangunan yang baik, dibutuhkan data dan informasi kependudukan yang lengkap dan akurat. Dengan demikian diharapkan pembangunan dapat berjalan secara efisien dan tepat sasaran, serta berkesinambungan.

Sejalan dengan hal tersebut perlu diwujudkan tertib administrasi kependudukan di Kabupaten Kebumen. Negara berkewajiban memberikan perlindungan dan pengakuan terhadap penentuan status pribadi dan status hukum atas setiap peristiwa kependudukan dan peristiwa penting yang dialami oleh Penduduk. Hal ini tertuang dalam Undang-Undang Nomor 24 Tahun 2013 tentang Perubahan Atas Undang-Undang Nomor 23 Tahun 2006 tentang Administrasi Kependudukan dan Peraturan Daerah Kabupaten Kebumen Nomor 2 Tahun 2023 tentang Penyelenggaraan Administrasi Kependudukan.

Berdasarkan hal tersebut di atas dan berdasarkan Peraturan Menteri Dalam Negeri Nomor 65 Tahun 2010 tentang Pedoman Penyusunan Profil Perkembangan Kependudukan, maka Dinas Kependudukan dan Pencatatan Sipil (Disdukcapil) Kabupaten Kebumen menyusun buku Profil Perkembangan Kependudukan tahun 2025 yang bersumber dari Data Konsolidasi Bersih (DKB) Kementerian Dalam Negeri Republik Indonesia, serta sumber data lain dari lintas sektor terkait sebagai upaya untuk mendukung perencanaan pembangunan di Kabupaten Kebumen.

## B. Tujuan

Adapun tujuan penyusunan Buku Profil Perkembangan Kependudukan Tahun 2025 sebagai berikut:

1. Memberikan gambaran kondisi, perkembangan dan prospek kependudukan di Kabupaten Kebumen;
2. Menyediakan data sebagai bahan pertimbangan dalam pengambilan kebijakan untuk merumuskan dan menyusun kebijakan pembangunan yang berwawasan kependudukan;

3. Menyajikan jumlah, struktur, pertumbuhan, persebaran, mobilitas, penyebaran, kualitas dan kondisi kesejahteraan yang menyangkut politik, ekonomi, sosial budaya, agama serta lingkungan penduduk Kabupaten Kebumen.

## C. Ruang Lingkup

Buku Profil Perkembangan Kependudukan disusun mencakup gambaran umum wilayah Kabupaten Kebumen dan perkembangan kependudukan dengan data yang bersumber dari Dinas Kependudukan dan Pencatatan Sipil (Disdukcapil) Kabupaten Kebumen Tahun 2025 yang sudah terkonsolidasi bersih oleh Kementerian Dalam Negeri serta data-data dari lintas sektor dengan mendasarkan pada Peraturan Menteri Dalam Negeri Nomor 65 Tahun 2010 tentang Pedoman Penyusunan Profil Perkembangan Kependudukan.

## D. Pengertian Umum yang digunakan dalam Profil Perkembangan Kependudukan

1. **Penduduk** adalah Warga Negara Indonesia dan Orang Asing yang bertempat tinggal di Indonesia;
2. **Kependudukan** adalah hal ihwal yang berkaitan dengan jumlah, struktur, pertumbuhan, persebaran, mobilitas, penyebaran, kualitas, dan kondisi kesejahteraan yang menyangkut politik, ekonomi, sosial budaya, agama serta lingkungan penduduk setempat;
3. **Perkembangan Kependudukan** adalah kondisi yang berhubungan dengan perubahan keadaan kependudukan yang dapat berpengaruh dan dipengaruhi oleh keberhasilan pembangunan yang berkelanjutan;
4. **Profil Perkembangan Kependudukan** adalah gambaran kondisi, perkembangan dan prospek kependudukan;
5. **Administrasi Kependudukan** adalah rangkaian kegiatan penataan dan penertiban dalam penerbitan dokumen dan data kependudukan melalui pendaftaran penduduk, pencatatan sipil, pengelolaan informasi administrasi kependudukan serta pendayagunaan hasilnya untuk pelayanan publik dan pembangunan sektor lain;

6. **Data Kependudukan** adalah data perseorangan dan/atau data agregat yang terstruktur sebagai hasil dari kegiatan pendaftaran penduduk dan pencatatan sipil;
7. **Kuantitas Penduduk** adalah jumlah penduduk akibat dari perbedaan antara jumlah penduduk yang lahir, mati dan pindah tempat;
8. **Kualitas Penduduk** adalah kondisi penduduk dalam aspek fisik dan non fisik serta ketaqwaan terhadap terhadap Tuhan Yang Maha Esa yang merupakan dasar untuk mengembangkan kemampuan dan menikmati kehidupan sebagai manusia yang berbudaya, berkepribadian dan layak;
9. **Mobilitas Penduduk** adalah gerak keruangan penduduk dengan melewati batas administrasi Daerah Tingkat II;
10. **Persebaran Penduduk** adalah kondisi sebaran penduduk secara keruangan;
11. **Mobilitas Penduduk Permanen** (Migrasi) adalah perpindahan penduduk dengan tujuan untuk menetap dari suatu tempat ke tempat lain melewati batas administratif (migrasi internal) atau batas politik/negara (migrasi internasional);
12. **Penduduk Usia Kerja** adalah penduduk yang berusia 15 tahun sampai dengan 64 tahun;
13. **Penduduk Yang Termasuk Angkatan Kerja** adalah penduduk usia kerja (15 tahun keatas) yang masih sekolah, atau punya pekerjaan namun sementara tidak bekerja, dan yang sedang mencari pekerjaan atau mempersiapkan suatu usaha;
14. **Penduduk Yang Termasuk Bukan Angkatan Kerja** adalah penduduk usia kerja(15 tahun keatas) yang masih sekolah, mengurus rumah tangga dan melaksanakan kegiatan lain;
15. **Bekerja** adalah kegiatan ekonomi yang dilakukan oleh seseorang dengan maksud memperoleh pendapatan atau keuntungan, paling sedikit 1 jam terus-menerus dalam seminggu yang lalu. Kegiatan tersebut termasuk pula kegiatan pekerja keluarga tanpa upah yang membantu dalam suatu usaha/kegiatan ekonomi;
16. **Punya Pekerjaan Tetapi Sedang Tidak Bekerja** adalah keadaan dari seseorang yang mempunyai pekerjaan tetapi selama seminggu yang lalu tidak bekerja karena berbagai sebab, seperti sakit, cuti, menunggu panen, mogok

kerja dan sebagainya, termasuk mereka yang sudah diterima bekerja tetapi selama seminggu yang lalu belum mulai bekerja;

17. **Angka Partisipasi Angkatan Kerja** adalah proporsi angkatan kerja terhadap penduduk usia kerja;
18. **Mencari Pekerjaan Atau Penganggur Terbuka** adalah kegiatan seseorang yang tidak bekerja dan pada saat survei orang tersebut sedang mencari pekerjaan atau sedang mempersiapkan suatu usaha;
19. **Sekolah** adalah satuan pendidikan formal yang menyelenggarakan program pendidikan secara terstruktur dan berjenjang.
20. **Mengurus Rumah Tangga** adalah kegiatan seseorang yang mengurus rumah tangga tanpa mendapatkan upah, misalnya : ibu-ibu rumah tangga, dan anaknya yang membantu rumah tangga. Sebaliknya pembantu rumah tangga yang mendapat upah walaupun pekerjaannya mengurus rumah tangga dianggap bekerja;
21. **Kegiatan Lainnya** adalah mereka yang sudah pensiun, orang-orang cacat jasmani (buta, bisu dan sebagainya) yang tidak melakukan suatu pekerjaan;
22. **Pendidikan Tertinggi Yang Ditamatkan** adalah tingkat pendidikan yang dicapai seseorang setelah mengikuti pelajaran pada kelas tertinggi suatu tingkatan sekolah dengan mendapatkan tanda tamat (ijazah);
23. **Angka Pengangguran** adalah proporsi jumlah pengangguran terhadap angkatan kerja;
24. **Lahir Hidup** adalah
    a. Suatu kelahiran bayi tanpa memperhitungkan lamanya didalam kandungan, dimana si bayi menunjukkan tanda-tanda kehidupan pada saat dilahirkan, misalnya ada nafas, ada denyut jantung atau denyut tali pusar atau gerakan otot;
    b. Banyaknya kelahiran hidup dari sekelompok atau beberapa kelompok wanita selama masa reproduksinya;
25. **Lahir Mati** adalah kelahiran seorang bayi dari kandungan yang berumur 28 minggu tanpa menunjukan tanda-tanda kehidupan pada saat dilahirkan;
26. **Angka Kelahiran Total** adalah rata-rata banyaknya anak yang akan dimiliki oleh seorang wanita pada masa reproduksinya jika ia mengikuti pola fertilitas pada saat TFR dihitung;

27. **Angka Kematian Bayi Baru Lahir** adalah banyaknya kematian baru lahir, usia kurang dari satu bulan (0-28) hari pada suatu periode per 1.000 kelahiran hidup pada pertengahan periode yang sama;
28. **Angka Kematian Bayi Lepas Baru Lahir** adalah banyaknya kematian bayi lepas baru lahir (usia 1-11 bulan) pada suatu periode per 1.000 kelahiran hidup pada pertengahan periode yang sama;
29. **Angka Kematian Bayi** adalah banyaknya kematian bayi usia kurang dari satu tahun (9-11 bulan) pada suatu periode per 1.000 kelahiran hidup pada pertengahan periode yang sama;
30. **Angka Kematian Ibu** adalah banyaknya kematian ibu pada waktu hamil atau selama 42 hari sejak terminasi kehamilan per 100.000 kelahiran hidup, tanpa memandang lama dan tempat kelahiran yang disebabkan karena kehamilannya atau pengelolaannya;
31. **Penduduk Melek Huruf** adalah penduduk yang berusia 15 tahun keatas yang telah bebas dari tiga buta, yaitu buta aksara, buta latin, dan buta angka, buta bahasa Indonesia dan buta pengalaman dasar;
32. **Angka Partisipasi Total** adalah proporsi penduduk bersekolah menurut golongan umur sekolah yaitu umur 7-12, 13-15, 16-18, dan 19-24 tahun;
33. **Angka Partisipasi Murni/APM** adalah persentase jumlah peserta didik SD usia 7-12 tahun, jumlah peserta didik SMP usia 13-15 tahun, jumlah peserta didik SMA usia 16-18 tahun dan jumlah peserta didik PTN/PTS usia 19-24 tahun dibagi Jumlah penduduk kelompok usia dari masing-masing jenjang pendidikan;
34. **Angka Partisipasi Kasar/APK** adalah rasio jumlah siswa, berapapun usianya, yang sedang sekolah di tingkat pendidikan tertentu terhadap jumlah penduduk kelompok usia yang berkaitan dengan jenjang pendidikan tertentu;
35. **Pertumbuhan Penduduk** adalah keseimbangan dinamis antara kekuatan-kekuatan yang menambah dan mengurangi jumlah penduduk di suatu wilayah, dimana pertumbuhan penduduk tersebut dipengaruhi oleh pertumbuhan alamiah dan migrasi neto;
36. **Angka Pertumbuhan Penduduk** adalah besaran persentase perubahan jumlah penduduk di suatu wilayah tertentu pada waktu tertentu dibandingkan dengan jumlah penduduk pada waktu sebelumnya;

37. **Proporsi Penduduk** adalah jumlah dan informasi penduduk menurut pengelompokan tertentu, seperti umur dan jenis kelamin;
38. **Rasio Jenis Kelahiran** adalah suatu angka yang menunjukan perbandingan banyaknya jumlah penduduk laki-laki dan banyaknya jumlah penduduk perempuan pada suatu daerah dan waktu tertentu. Biasanya dinyatakan dalam banyaknya penduduk laki-laki per 1000 penduduk perempuan;
39. **Piramida Penduduk** adalah gambar yang menunjukan komposisi penduduk menurut umur dan jenis kelamin yang disajikan secara grafik;
40. **Rasio Ketergantuangan Atau Rasio Beban Tanggungan (Dependency Ratio)** adalah angka yang menyatakan perbandingan antara banyaknya penduduk usia non produktif (penduduk usia dibawah 15 tahun dan penduduk usia 65 tahun atau lebih) dengan banyaknya penduduk usia produktif (penduduk usia 15-64 tahun). Rasio terhadap penduduk tidak produktif;
41. **Rasio Kepadatan Penduduk** adalah angka yang menyatakan perbandingan antara banyaknya penduduk terhadap luas wilayah atau berapa banyaknya penduduk per kilometer persegi pada periode tahun tertentu;
42. **Angka Perkawinan Kasar** adalah angka yang menunjukkan persentase penduduk yang berstatus kawin terhadap jumlah penduduk keseluruhan pada pertengahan tahun pada suatu tahun tertentu;
43. **Angka Perkawinan Umum** adalah angka yang menunjukkan proporsi penduduk yang berstatus kawin terhadap jumlah penduduk usia 15 tahun ke atas pada suatu tahun tertentu;
44. **Angka Perceraian Kasar** adalah angka yang menunjukkan jumlah perceraian per 1000 penduduk terhadap jumlah penduduk keseluruhan pada pertengahan tahun untuk suatu tahun tertentu;
45. **Angka Perceraian Umum** adalah angka yang menunjukkan jumlah penduduk yang berstatus cerai hidup terhadap jumlah penduduk usia 15 tahun keatas (penduduk yang terkena resiko perceraian) pada suatu tahun tertentu.

# BAB II
# GAMBARAN UMUM KABUPATEN KEBUMEN

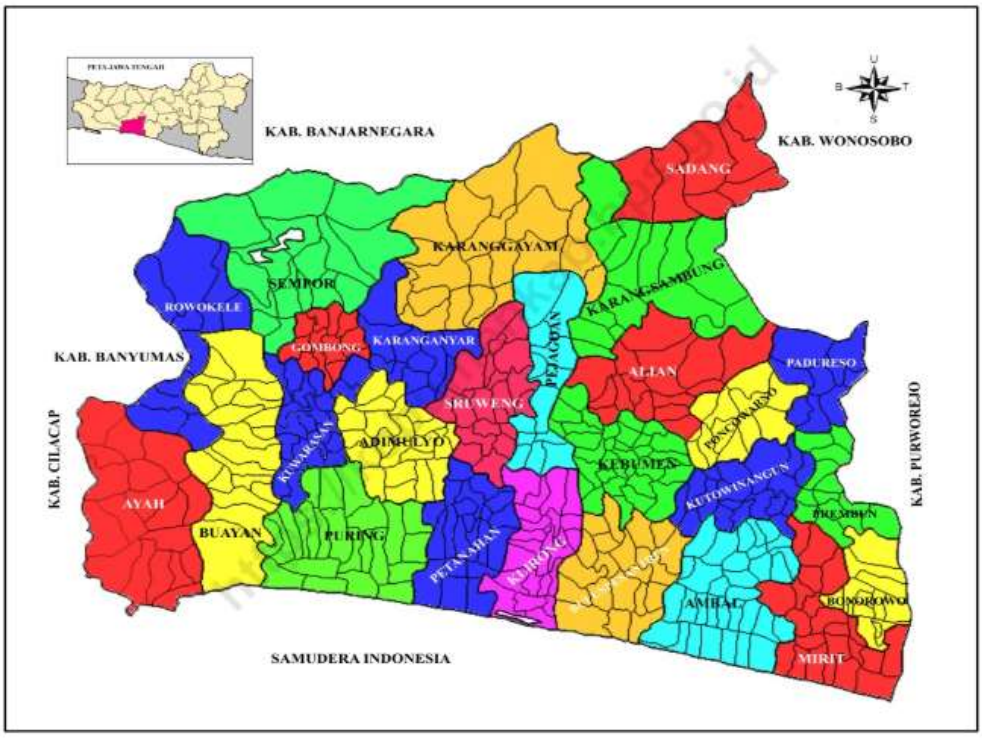


## A. Letak Geografis Wilayah Kabupaten Kebumen

Kabupaten Kebumen secara geografis terletak pada 7°27'– 7°50' Lintang Selatan dan 109°22'– 109°50' Bujur Timur, yang berbatasan dengan:

Utara : Kabupaten Banjarnegara dan Wonosobo

Timur : Kabupaten Purworejo

Selatan : Samudera Hindia

Barat : Kabupaten Cilacap dan Kabupaten Banyumas

## B. Kondisi Demografis Kabupaten Kebumen

1. Luas wilayah

   Kabupaten Kebumen saat ini dipimpin oleh Bupati Kebumen yaitu Ibu Hj. Lilis Nuryani dan wakil bupati Bapak H. Zaeni Miftah dengan luas wilayah 128.111,50 hektar atau 1.281,12 $km^2$ yang secara administratif terbagi menjadi 26 kecamatan, 449 desa dan 11 kelurahan.

Tabel 2.1
Luas Wilayah per Kecamatan se-Kabupaten Kebumen

| No | Kecamatan | | Luas Wilayah (Km²) *) |
|---|---|---|---|
| | Kode | Nama | |
| 1 | 33.05.01 | Ayah | 76,37 |
| 2 | 33.05.02 | Buayan | 68,42 |
| 3 | 33.05.03 | Puring | 61,97 |
| 4 | 33.05.04 | Petanahan | 44,84 |
| 5 | 33.05.05 | Klirong | 43,25 |
| 6 | 33.05.06 | Buluspesantren | 48,77 |
| 7 | 33.05.07 | Ambal | 62,41 |
| 8 | 33.05.08 | Mirit | 52,35 |
| 9 | 33.05.09 | Prembun | 22,96 |
| 10 | 33.05.10 | Kutowinangun | 33,73 |
| 11 | 33.05.11 | Alian | 57,75 |
| 12 | 33.05.12 | Kebumen | 42,04 |
| 13 | 33.05.13 | Pejagoan | 34,58 |
| 14 | 33.05.14 | Sruweng | 43,68 |
| 15 | 33.05.15 | Adimulyo | 43,43 |
| 16 | 33.05.16 | Kuwarasan | 33,84 |
| 17 | 33.05.17 | Rowokele | 53,80 |
| 18 | 33.05.18 | Sempor | 100,15 |
| 19 | 33.05.19 | Gombong | 19,48 |
| 20 | 33.05.20 | Karanganyar | 31,40 |
| 21 | 33.05.21 | Karanggayam | 109,29 |
| 22 | 33.05.22 | Sadang | 54,23 |
| 23 | 33.05.23 | Bonorowo | 20,91 |
| 24 | 33.05.24 | Padureso | 28,95 |
| 25 | 33.05.25 | Poncowarno | 27,37 |
| 26 | 33.05.26 | Karangsambung | 65,15 |
| **Jumlah** | | | **1.281,12** |

*Sumber : Dinas Kependudukan Dan Pencatatan Sipil Kabupaten Kebumen.*
**): Kebumen Dalam Angka 2025*

2. Penduduk

Jumlah penduduk Kabupaten Kebumen berdasarkan data yang sudah terkonsolidasi bersih oleh Kementerian Dalam Negeri sampai dengan 31 Desember 2025 adalah 1.453.417 jiwa yang terdiri dari 736.988 laki-laki dan 716.429 perempuan.

## C. Gambaran Ekonomi Kabupaten Kebumen

Kabupaten Kebumen merupakan salah satu kabupaten penyangga pangan bahan pokok di Jawa Tengah. Hal ini dapat dilihat dengan hasil panen padi sebesar 485.625,35 ton pada tahun 2025. Sektor pertanian menjadi tulang punggung dan mendominasi perekonomian di Kabupaten Kebumen. Berdasarkan laporan dari Dinas Pertanian dan Pangan Kabupaten Kebumen, hasil panen padi di Kabupaten Kebumen pada tahun 2025 tercatat mengalami peningkatan yaitu sebesar 17,40 persen dibandingkan pencapaian pada tahun 2024 yang tercatat 413.666,29 ton *(sumber: Dinas Pertanian dan Pangan Kabupaten Kebumen).*

## D. Potensi Kabupaten Kebumen

### 1. Tanaman Pangan

Kabupaten Kebumen sebagai produsen berbagai tanaman pangan antara lain padi, jagung, ketela pohon, ketela rambat, kacang tanah, kacang kedelai dan kacang hijau. Dari Komoditas tersebut tanaman padi mengalami peningkatan produksi yang signifikan dibandingkan dengan tahun 2024. Dimana pada tahun 2024 tercatat menghasilkan 413.666,29 ton dan pada tahun 2025 tercatat 485.625,35 ton. Sehingga terlihat bahwa tanaman padi hasil panen mengalami peningkatan produksi sebesar 71.959,06 ton atau 17,40%. Hasil produksi tanaman pangan bisa dilihat pada Tabel 2.2.

Tabel 2.2

Hasil Produksi Tanaman Pangan di Kabupaten Kebumen

| No | Tanaman Pangan | Tahun 2024 | Tahun 2025 | Satuan |
|---|---|---|---|---|
| 1 | Padi Sawah | 394.184,07 | 442.555,40 | Ton |
| 2 | Padi Ladang | 19.482,22 | 43.069,95 | Ton |
| 3 | Jagung | 24.924,90 | 27.945,13 | Ton |
| 4 | Kedelai | 365,50 | 364,32 | Ton |
| 5 | Ketela Rambat | 580,64 | 748,72 | Ton |
| 6 | Ketela Pohon | 26.370,00 | 26.820,00 | Ton |
| 7 | Kacang Tanah | 1.839,85 | 2.751,00 | Ton |
| 8 | Kacang Hijau | 7.268,79 | 3.582,08 | Ton |

*Sumber: Dinas Pertanian dan Pangan Kabupaten Kebumen*

## 2. Perkebunan

Hasil produksi tanaman perkebunan di Kabupaten Kebumen antara lain kelapa, cengkeh, kopi, kapuk, tembakau, pandan, tebu, jenitri, mete, lada, pala, karet, jarak pagar, kemiri, vanili. Buah kelapa merupakan yang paling dominan di seluruh kecamatan di Kabupaten Kebumen dengan total produksi sebanyak 131.887.988,10 butir pada Tahun 2025. Tanaman tembakau menunjukkan penurunan hasil produksi, dimana pada tahun 2024 menghasilkan 9.803,53 kwintal dan di tahun 2025 menghasilkan 6.264,62 kwintal. Dari data tersebut hasil produksi tanaman tembakau menurun 36,09% dari tahun sebelumnya.

Tabel 2.3

Hasil Produksi Tanaman Perkebunan di Kabupaten Kebumen

| No | Perkebunan | Tahun 2024 | Tahun 2025 | Satuan |
|---|---|---|---|---|
| 1 | Kelapa | 129.412.054,00 | 131.887.988,10 | Butir |
| 2 | Cengkeh | 1.599,20 | 1409,60 | Kwt |
| 3 | Kopi Robusta | 1.452,03 | 1466,90 | Kwt |
| 4 | Kapok | 219,87 | 149,84 | Kwt |
| 5 | Tembakau | 9.803,53 | 6.264,62 | Kwt |
| 6 | Pandan | 2.029,20 | 1.386,12 | Kwt |
| 7 | Tebu | 2.979,99 | 3.297,50 | Kwt |
| 8 | Jenitri | 4.136,66 | 4.372,09 | Kwt |
| 9 | Mete | 38,24 | 19,30 | Kwt |
| 10 | Lada | 132,89 | 114,89 | Kwt |
| 11 | Pala | 59,82 | 59,97 | Kwt |
| 12 | Karet | 541,17 | 535,51 | Kwt |
| 13 | Aren | 427,84 | 510 | Kwt |
| 14 | Jarak Pagar | 8,00 | 8,00 | Kwt |
| 15 | Kakao | 110,98 | 120,4 | Kwt |
| 16 | Kemiri | 66,88 | 66,88 | Kwt |
| 17 | Vanili | 31,50 | 0,00 | Kwt |

*Sumber: Dinas Pertanian dan Pangan Kabupaten Kebumen*

### 3. Pariwisata

Kabupaten Kebumen yang secara alam dan budaya masyarakat memiliki nilai karakteristik yang luar biasa, mulai dari gugusan karst di Gombong Selatan, situs-situs geologi ikonik seperti goa dan pantai, hingga keaneragaman hayati dan warisan sosial masyarakat yang menjadikan Kabupaten Kebumen menjadi salah satu kabupaten destinasi wisata yang menarik untuk dikunjungi wisatawan lokal maupun mancanegara.

Obyek Wisata yang dimiliki oleh Pemerintah Kabupaten Kebumen berjumlah 9 (sembilan) obyek wisata, yang terdiri dari obyek wisata yang dikelola langsung oleh Pemerintah Kabupaten Kebumen dan obyek wisata yang dikelola oleh pihak ketiga. Obyek wisata yang dikelola oleh Pemerintah Kabupaten Kebumen berjumlah 6 (enam) yaitu Goa Petruk, Pantai Logending, Pantai Petanahan, Pantai Suwuk, Waduk Sempor dan Waduk Wadaslintang. Selain itu, terdapat 3 (tiga) obyek wisata yang dikelola pihak ketiga, yaitu Goa Jatijajar, Pemandian Air Panas Krakal dan Pantai Karangbolong. Di samping itu, Kabupaten Kebumen juga memiliki banyak obyek wisata yang dikelola oleh Pemerintahan Desa dan swasta.

Berdasarkan data kunjungan wisatawan yang dikelola Dinas Pariwisata dan Kebudayaan Kabupaten Kebumen Tahun 2025, sebanyak 3.884.348 jiwa merupakan akumulasi jumlah pengunjung obyek wisata dari destinasi wisata baik yang dikelola Pemerintah Kabupaten Kebumen, Swasta maupun Pemerintahan Desa. Sedangkan pada tahun 2024 jumlah pengunjung obyek wisata tercatat sebanyak 2.983.422 jiwa, sehingga pada tahun 2025 terjadi peningkatan jumlah pengunjung obyek wisata sebanyak 900.926 jiwa atau sebesar 30,20% dibandingkan tahun 2024. Dari seluruh obyek wisata yang dimiliki Pemerintah Kabupaten Kebumen, Pantai Karangbolong menjadi obyek wisata dengan jumlah pengunjung terbanyak pada tahun 2025, yaitu sebanyak 275.052 jiwa. Selanjutnya, Goa Jatijajar menempati urutan kedua dengan jumlah kunjungan sebanyak 146.281 jiwa.

Untuk mendukung pengembangan obyek wisata tersebut, tersedia berbagai akomodasi berupa hotel, losmen, dan penginapan yang tersebar di beberapa kecamatan di Kabupaten Kebumen, yaitu Kecamatan Ayah, Buayan, Kebumen, Sempor, Gombong, Karanganyar, dan Prembun.

Jumlah pengunjung obyek wisata pada Tahun 2025, sebagaimana tabel berikut ini:

Tabel 2.4

Tabel Jumlah Pengunjung Obyek Wisata

yang Dikelola Pemerintah Kabupaten Kebumen Tahun 2025

| No | Nama Obyek Wisata | Jumlah Pengunjung |
|---|---|---|
| 1 | Goa Jatijajar | 146.281 |
| 2 | Pemandian Air Panas Krakal | 50.633 |
| 3 | Goa Petruk | 2.727 |
| 4 | Pantai Logending | 27.988 |
| 5 | Pantai Suwuk | 66.663 |
| 6 | Pantai Petanahan/Pandankuning | 56.988 |
| 7 | Waduk Sempor | 43.502 |
| 8 | Waduk Wadaslintang | 18.372 |
| 9 | Pantai Karangbolong | 275.052 |
| 10 | Destinasi Wisata dikelola Pemerintah Desa dan swasta | 3.050.952 |
| 11 | Kebumen Fest 2025 | 145.190 |
| **Jumlah Pengunjung** | | **3.884.348** |

*Sumber: Dinas Pariwisata dan Kebudayaan Kabupaten Kebumen*

**4. Perusahaan**

Kabupaten Kebumen mempunyai luas wilayah mencapai 128.111,50 hektar atau 1.281,12 km$^2$, hal ini sangat potensi untuk berdirinya perusahaan-perusahaan dalam rangka mendukung perekonomian di Kabupaten Kebumen. Berdasarkan klasifikasi perusahan yang dilakukan oleh Dinas Perindustrian, Perdagangan, Koperasi, Usaha Kecil dan Menengah Kabupaten Kebumen pada Tahun 2025, perusahaan di Kabupaten Kebumen dikelompokkan menjadi 3 (tiga) klasifikasi, yaitu:

a. Perusahaan besar merupakan industri dengan skala usaha tinggi yang mempekerjakan ≥ 100 tenaga kerja serta memiliki nilai investasi lebih dari Rp10 miliar (tidak termasuk tanah dan bangunan). Perusahaan Besar di Kabupaten Kebumen berjumlah 4, yang bertempat di Kecamatan Kebumen, Sempor, Buayan dan Kecamatan Gombong;

b. Perusahaan menengah merupakan industri dengan skala usaha menengah yang mempekerjakan 20–99 tenaga kerja serta memiliki nilai investasi Rp1 miliar hingga Rp10 miliar (tidak termasuk tanah dan bangunan). Perusahaan Sedang atau Menengah berjumlah 64, yang bergerak dalam bidang makanan dan minuman, pengolahan tembakau, tekstil dan pakaian jadi, kulit, kayu dan lain-lain; dan
c. Perusahaan kecil merupakan industri dengan skala usaha terbatas yang mempekerjakan 5–19 tenaga kerja serta memiliki nilai investasi Rp 50 juta hingga Rp1 miliar (tidak termasuk tanah dan bangunan). Perusahaan Kecil dan Kerajinan Rumah Tangga berjumlah sekitar 564.09 unit UMKM yang tersebar di 26 kecamatan *(sumber: Dinas Perindustrian, Perdagangan, Koperasi dan Usaha Kecil Menengah Kabupaten Kebumen).*

# BAB III
# SUMBER DATA

## A. Data Konsolidasi Bersih (DKB) Kementerian Dalam Negeri

Dalam penyusunan buku Profil Perkembangan Kependudukan Kabupaten Kebumen Tahun 2025 menggunakan data utama dari Data Konsolidasi Bersih (DKB) Kementerian Dalam Negeri semester II tahun 2025 yang bersumber dari data SIAK hasil pelayanan pendaftaran penduduk dan pencatatan sipil. Hal ini sesuai dengan Pasal 7 ayat (1) huruf g, Undang-Undang Nomor 24 Tahun 2013 bahwa penyajian Data Kependudukan berskala kabupaten/kota berasal dari Data Kependudukan yang sudah terkonsolidasi bersih oleh Kementerian yang bertanggung jawab dalam urusan pemerintahan dalam negeri.

## B. Data Lintas Sektor

Untuk mendukung tersajinya Profil Perkembangan Kependudukan selain menggunakan data yang berasal dari hasil pelayanan pendaftaran penduduk dan pencatatan sipil yang sudah terkonsolidasi bersih oleh Kementerian Dalam Negeri juga menggunakan data dari lintas sektor terkait, yaitu :

1. Dinas Kesehatan, Pengendalian Penduduk dan Keluarga Berencana Kabupaten Kebumen;
2. Dinas Pendidikan, Kepemudaan dan Olahraga Kabupaten Kebumen;
3. Dinas Tenaga Kerja Kabupaten Kebumen;
4. Dinas Pertanian dan Pangan Kabupaten Kebumen;
5. Dinas Pariwisata dan Kebudayaan Kabupaten Kebumen;
6. Dinas Perindustrian Perdagangan Koperasi Usaha Kecil dan Menengah;
7. Kantor Kementerian Agama Kabupaten Kebumen.

# BAB IV
# PERKEMBANGAN KEPENDUDUKAN

## A. Kuantitas Penduduk

Kuantitas penduduk adalah jumlah orang yang bertempat tinggal di suatu wilayah dan dalam waktu tertentu yang antara lain merupakan hasil dari kelahiran, kematian dan migrasi penduduk.

### 1. Jumlah dan Persebaran Penduduk

Persebaran atau distribusi penduduk adalah kondisi sebaran penduduk menurut keruangan. Persebaran penduduk (distribusi penduduk) dibedakan menjadi dua yaitu persebaran penduduk secara geografis dan persebaran penduduk berdasarkan administrasi pemerintahan. Dalam penyusunan buku Profil Perkembangan Kependudukan Kabupaten Kebumen Tahun 2025 menyajikan persebaran penduduk berdasarkan administrasi pemerintahan sebagaimana pada Tabel 4.1.

#### a. Jumlah Penduduk Menurut Wilayah dan Jenis Kelamin

Kabupaten Kebumen memiliki wilayah yang terdiri dari 26 Kecamatan. 449 Desa dan 11 Kelurahan dengan jumlah penduduk berdasarkan Data Kementerian Dalam Negeri Republik Indonesia semester II Tahun 2025 yang telah dikonsolidasi bersih (DKB) sebanyak 1.453.417 jiwa yang terdiri dari 736.988 laki-laki dan 716.429 perempuan.

Dengan melihat Tabel 4.1 di bawah ini menunjukkan bahwa Kecamatan Kebumen merupakan kecamatan dengan jumlah penduduk yang terbesar dengan jumlah 137.649 jiwa atau 9,47% dari seluruh jumlah penduduk Kabupaten Kebumen. Sedangkan jumlah penduduk yang terkecil adalah Kecamatan Padureso dengan jumlah penduduk sebanyak 17.774 jiwa atau 1,22% dari jumlah penduduk Kabupaten Kebumen. Dengan distribusi penduduk per Desa/Kelurahan adalah sebagai berikut:

## Tabel 4.1
## Jumlah Penduduk Kabupaten Kebumen per Kecamatan Tahun 2025

| No | Kecamatan | | Laki-laki (L) | | Perempuan (P) | | Jumlah (L+P) (jiwa) | %(***) |
|---|---|---|---|---|---|---|---|---|
| | Kode | Nama | Jumlah (jiwa) | %(*) | Jumlah (jiwa) | %(**) | | |
| 1 | 33.05.01 | Ayah | 34.948 | 50,64 | 34.062 | 49,36 | 69.010 | 4,75 |
| 2 | 33.05.02 | Buayan | 36.019 | 51,03 | 34.569 | 48,97 | 70.588 | 4,86 |
| 3 | 33.05.03 | Puring | 34.500 | 50,71 | 33.529 | 49,29 | 68.029 | 4,68 |
| 4 | 33.05.04 | Petanahan | 32.652 | 50,61 | 31.865 | 49,39 | 64.517 | 4,44 |
| 5 | 33.05.05 | Klirong | 34.506 | 50,69 | 33.565 | 49,31 | 68.071 | 4,68 |
| 6 | 33.05.06 | Buluspesantren | 32.032 | 50,88 | 30.926 | 49,12 | 62.958 | 4,33 |
| 7 | 33.05.07 | Ambal | 34.123 | 50,81 | 33.029 | 49,19 | 67.152 | 4,62 |
| 8 | 33.05.08 | Mirit | 29.116 | 50,71 | 28.299 | 49,29 | 57.415 | 3,95 |
| 9 | 33.05.09 | Prembun | 15.333 | 50,21 | 15.207 | 49,79 | 30.540 | 2,10 |
| 10 | 33.05.10 | Kutowinangun | 25.810 | 50,70 | 25.100 | 49,30 | 50.910 | 3,50 |
| 11 | 33.05.11 | Alian | 36.766 | 50,97 | 35.361 | 49,03 | 72.127 | 4,96 |
| 12 | 33.05.12 | Kebumen | 69.643 | 50,59 | 68.006 | 49,41 | 137.649 | 9,47 |
| 13 | 33.05.13 | Pejagoan | 29.748 | 50,90 | 28.691 | 49,10 | 58.439 | 4,02 |
| 14 | 33.05.14 | Sruweng | 32.892 | 50,47 | 32.275 | 49,53 | 65.167 | 4,48 |
| 15 | 33.05.15 | Adimulyo | 19.717 | 49,98 | 19.735 | 50,02 | 39.452 | 2,71 |
| 16 | 33.05.16 | Kuwarasan | 27.509 | 51,00 | 26.428 | 49,00 | 53.937 | 3,71 |
| 17 | 33.05.17 | Rowokele | 27.507 | 50,51 | 26.950 | 49,49 | 54.457 | 3,75 |
| 18 | 33.05.18 | Sempor | 37.520 | 50,81 | 36.330 | 49,19 | 73.850 | 5,08 |
| 19 | 33.05.19 | Gombong | 25.304 | 49,82 | 25.483 | 50,18 | 50.787 | 3,49 |
| 20 | 33.05.20 | Karanganyar | 19.442 | 50,40 | 19.133 | 49,60 | 38.575 | 2,65 |
| 21 | 33.05.21 | Karanggayam | 32.487 | 51,15 | 31.030 | 48,85 | 63.517 | 4,37 |
| 22 | 33.05.22 | Sadang | 12.523 | 51,40 | 11.840 | 48,60 | 24.363 | 1,68 |
| 23 | 33.05.23 | Bonorowo | 11.695 | 50,87 | 11.295 | 49,13 | 22.990 | 1,58 |
| 24 | 33.05.24 | Padureso | 8.968 | 50,46 | 8.806 | 49,54 | 17.774 | 1,22 |
| 25 | 33.05.25 | Poncowarno | 10.159 | 50,80 | 9.840 | 49,20 | 19.999 | 1,38 |
| 26 | 33.05.26 | Karangsambung | 26.069 | 50,97 | 25.075 | 49,03 | 51.144 | 3,52 |
| **Jumlah** | | | **736.988** | **50,71** | **716.429** | **49,29** | **1.453.417** | **100,00** |

*Sumber : Dinas Kependudukan dan Pencatatan Sipil Kabupaten Kebumen*

** Jumlah penduduk laki-laki dalam kecamatan dibagi jumlah penduduk dalam kecamatan dikali 100*

*** Jumlah penduduk perempuan dalam kecamatan dibagi jumlah penduduk dalam kecamatan dikali 100*

**** Jumlah penduduk per kecamatan dibagi jumlah penduduk Kabupaten Kebumen dikali 100*

Tabel 4.2
Jumlah Penduduk per Desa/Kelurahan
di Kabupaten Kebumen Tahun 2025

| No | Kode | Desa/ Kelurahan | Laki-laki (L) | | Perempuan (P) | | Jumlah (L+P) (jiwa) | %(***) |
|---|---|---|---|---|---|---|---|---|
| | | | Jumlah (jiwa) | %(*) | Jumlah (jiwa) | %(**) | | |
| **33.05.01** | | **Ayah** | **34.948** | **50,64** | **34.062** | **49,36** | **69.010** | **100,00** |
| 1 | 2001 | Argopeni | 1.942 | 49,97 | 1.944 | 50,03 | 3.886 | 5,63 |
| 2 | 2002 | Karangduwur | 2.635 | 50,37 | 2.596 | 49,63 | 5.231 | 7,58 |
| 3 | 2003 | Srati | 2.137 | 51,57 | 2.007 | 48,43 | 4.144 | 6,00 |
| 4 | 2004 | Pasir | 1.616 | 50,99 | 1.553 | 49,01 | 3.169 | 4,59 |
| 5 | 2005 | Jintung | 1.430 | 51,14 | 1.366 | 48,86 | 2.796 | 4,05 |
| 6 | 2006 | Banjararjo | 1.301 | 50,96 | 1.252 | 49,04 | 2.553 | 3,70 |
| 7 | 2007 | Argosari | 2.382 | 50,64 | 2.322 | 49,36 | 4.704 | 6,82 |
| 8 | 2008 | Watukelir | 1.491 | 50,99 | 1.433 | 49,01 | 2.924 | 4,24 |
| 9 | 2009 | Kalibangkang | 1.929 | 49,92 | 1.935 | 50,08 | 3.864 | 5,60 |
| 10 | 2010 | Tlogosari | 1.465 | 50,48 | 1.437 | 49,52 | 2.902 | 4,21 |
| 11 | 2011 | Kalipoh | 1.805 | 50,83 | 1.746 | 49,17 | 3.551 | 5,15 |
| 12 | 2012 | Ayah | 1.075 | 51,09 | 1.029 | 48,91 | 2.104 | 3,05 |
| 13 | 2013 | Candirenggo | 3.097 | 50,49 | 3.037 | 49,51 | 6.134 | 8,89 |
| 14 | 2014 | Mangunweni | 1.795 | 50,75 | 1.742 | 49,25 | 3.537 | 5,13 |
| 15 | 2015 | Jatijajar | 3.860 | 50,13 | 3.840 | 49,87 | 7.700 | 11,16 |
| 16 | 2016 | Demangsari | 2.909 | 51,21 | 2.772 | 48,79 | 5.681 | 8,23 |
| 17 | 2017 | Bulurejo | 1.382 | 50,49 | 1.355 | 49,51 | 2.737 | 3,97 |
| 18 | 2018 | Kedungweru | 697 | 50,04 | 696 | 49,96 | 1.393 | 2,02 |
| **33.05.02** | | **Buayan** | **36.019** | **51,03** | **34.569** | **48,97** | **70.588** | **100,00** |
| 19 | 2001 | Karangbolong | 1.437 | 51,39 | 1.359 | 48,61 | 2.796 | 3,96 |
| 20 | 2002 | Jladri | 2.011 | 50,24 | 1.992 | 49,76 | 4.003 | 5,67 |
| 21 | 2003 | Adiwarno | 1.309 | 50,54 | 1.281 | 49,46 | 2.590 | 3,67 |
| 22 | 2004 | Rangkah | 915 | 50,69 | 890 | 49,31 | 1.805 | 2,56 |
| 23 | 2005 | Wonodadi | 1.071 | 50,00 | 1.071 | 50,00 | 2.142 | 3,03 |
| 24 | 2006 | Geblug | 751 | 50,54 | 735 | 49,46 | 1.486 | 2,11 |
| 25 | 2007 | Rogodadi | 1.029 | 50,07 | 1.026 | 49,93 | 2.055 | 2,91 |
| 26 | 2008 | Pakuran | 1.076 | 49,56 | 1.095 | 50,44 | 2.171 | 3,08 |
| 27 | 2009 | Buayan | 1.372 | 50,37 | 1.352 | 49,63 | 2.724 | 3,86 |
| 28 | 2010 | Sikayu | 3.407 | 50,68 | 3.316 | 49,32 | 6.723 | 9,52 |
| 29 | 2011 | Karangsari | 976 | 50,00 | 976 | 50,00 | 1.952 | 2,77 |
| 30 | 2012 | Rogodono | 1.825 | 50,89 | 1.761 | 49,11 | 3.586 | 5,08 |
| 31 | 2013 | Banyumudal | 2.916 | 51,47 | 2.749 | 48,53 | 5.665 | 8,03 |
| 32 | 2014 | Tugu | 2.614 | 51,36 | 2.476 | 48,64 | 5.090 | 7,21 |
| 33 | 2015 | Nogoraji | 3.215 | 51,72 | 3.001 | 48,28 | 6.216 | 8,81 |
| 34 | 2016 | Mergosono | 1.621 | 51,17 | 1.547 | 48,83 | 3.168 | 4,49 |
| 35 | 2017 | Semampir | 789 | 53,02 | 699 | 46,98 | 1.488 | 2,11 |
| 36 | 2018 | Jogomulyo | 2.361 | 52,17 | 2.165 | 47,83 | 4.526 | 6,41 |
| 37 | 2019 | Purbowangi | 3.374 | 50,94 | 3.250 | 49,06 | 6.624 | 9,38 |
| 38 | 2020 | Jatiroto | 1.950 | 51,61 | 1.828 | 48,39 | 3.778 | 5,35 |

*Lanjutan Tabel 4.2*

| No | Kode | Desa/ Kelurahan | Laki-laki (L) | | Perempuan (P) | | Jumlah (L+P) (jiwa) | %(***) |
|---|---|---|---|---|---|---|---|---|
| | | | Jumlah (jiwa) | %(*) | Jumlah (jiwa) | %(**) | | |
| **33.05.03** | | **Puring** | **34.500** | **50,71** | **33.529** | **49,29** | **68.029** | **100,00** |
| 39 | 2001 | Tambakmulyo | 3.480 | 50,68 | 3.386 | 49,32 | 6.866 | 10,09 |
| 40 | 2002 | Surorejan | 2.459 | 50,91 | 2.371 | 49,09 | 4.830 | 7,10 |
| 41 | 2003 | Waluyorejo | 2.176 | 50,48 | 2.135 | 49,52 | 4.311 | 6,34 |
| 42 | 2004 | Sidoharjo | 1.490 | 51,11 | 1.425 | 48,89 | 2.915 | 4,28 |
| 43 | 2005 | Puliharjo | 1.476 | 50,22 | 1.463 | 49,78 | 2.939 | 4,32 |
| 44 | 2006 | Purwosari | 1.975 | 50,76 | 1.916 | 49,24 | 3.891 | 5,72 |
| 45 | 2007 | Arjowinangun | 828 | 49,61 | 841 | 50,39 | 1.669 | 2,45 |
| 46 | 2008 | Krandegan | 1.686 | 51,34 | 1.598 | 48,66 | 3.284 | 4,83 |
| 47 | 2009 | Kaleng | 1.681 | 50,09 | 1.675 | 49,91 | 3.356 | 4,93 |
| 48 | 2010 | Tukinggedong | 1.112 | 50,87 | 1.074 | 49,13 | 2.186 | 3,21 |
| 49 | 2011 | Purwoharjo | 772 | 48,83 | 809 | 51,17 | 1.581 | 2,32 |
| 50 | 2012 | Banjarejo | 2.443 | 50,28 | 2.416 | 49,72 | 4.859 | 7,14 |
| 51 | 2013 | Wetonkulon | 940 | 51,09 | 900 | 48,91 | 1.840 | 2,70 |
| 52 | 2014 | Pesuruhan | 336 | 50,99 | 323 | 49,01 | 659 | 0,97 |
| 53 | 2015 | Wetonwetan | 1.011 | 50,25 | 1.001 | 49,75 | 2.012 | 2,96 |
| 54 | 2016 | Kedalemankulon | 1.145 | 53,01 | 1.015 | 46,99 | 2.160 | 3,18 |
| 55 | 2017 | Kedalemanwetan | 1.449 | 51,42 | 1.369 | 48,58 | 2.818 | 4,14 |
| 56 | 2018 | Srusuhjurutengah | 742 | 50,68 | 722 | 49,32 | 1.464 | 2,15 |
| 57 | 2019 | Sitiadi | 1.999 | 49,90 | 2.007 | 50,10 | 4.006 | 5,89 |
| 58 | 2020 | Bumirejo | 1.545 | 50,99 | 1.485 | 49,01 | 3.030 | 4,45 |
| 59 | 2021 | Madurejo | 1.315 | 50,42 | 1.293 | 49,58 | 2.608 | 3,83 |
| 60 | 2022 | Sidobunder | 1.292 | 51,54 | 1.215 | 48,46 | 2.507 | 3,69 |
| 61 | 2023 | Sidodadi | 1.148 | 51,30 | 1.090 | 48,70 | 2.238 | 3,29 |
| **33.05.04** | | **Petanahan** | **32.652** | **50,61** | **31.865** | **49,39** | **64.517** | **100,00** |
| 62 | 2001 | Karangrejo | 2.550 | 50,06 | 2.544 | 49,94 | 5.094 | 7,90 |
| 63 | 2002 | Karanggadung | 1.402 | 49,52 | 1.429 | 50,48 | 2.831 | 4,39 |
| 64 | 2003 | Tegalretno | 1.319 | 50,40 | 1.298 | 49,60 | 2.617 | 4,06 |
| 65 | 2004 | Ampelsari | 993 | 50,18 | 986 | 49,82 | 1.979 | 3,07 |
| 66 | 2005 | Munggu | 1.736 | 50,25 | 1.719 | 49,75 | 3.455 | 5,36 |
| 67 | 2006 | Kewangunan | 1.746 | 50,83 | 1.689 | 49,17 | 3.435 | 5,32 |
| 68 | 2007 | Karangduwur | 2.581 | 49,87 | 2.594 | 50,13 | 5.175 | 8,02 |
| 69 | 2008 | Petanahan | 2.140 | 50,50 | 2.098 | 49,50 | 4.238 | 6,57 |
| 70 | 2009 | Kebonsari | 742 | 49,73 | 750 | 50,27 | 1.492 | 2,31 |
| 71 | 2010 | Grogolpenatus | 1.615 | 50,48 | 1.584 | 49,52 | 3.199 | 4,96 |
| 72 | 2011 | Grogolbeningsari | 2.106 | 51,25 | 2.003 | 48,75 | 4.109 | 6,37 |
| 73 | 2012 | Jogomertan | 2.120 | 51,28 | 2.014 | 48,72 | 4.134 | 6,41 |
| 74 | 2013 | Tanjungsari | 2.352 | 51,99 | 2.172 | 48,01 | 4.524 | 7,01 |
| 75 | 2014 | Sidomulyo | 1.224 | 52,00 | 1.130 | 48,00 | 2.354 | 3,65 |
| 76 | 2015 | Grujugan | 890 | 50,28 | 880 | 49,72 | 1.770 | 2,74 |
| 77 | 2016 | Kritig | 1.460 | 50,82 | 1.413 | 49,18 | 2.873 | 4,45 |
| 78 | 2017 | Nampudadi | 1.234 | 51,74 | 1.151 | 48,26 | 2.385 | 3,70 |
| 79 | 2018 | Tresnorejo | 634 | 49,34 | 651 | 50,66 | 1.285 | 1,99 |

*Lanjutan Tabel 4.2*

| No | Kode | Desa/ Kelurahan | Laki-laki (L) | | Perempuan (P) | | Jumlah (L+P) (jiwa) | %(***) |
|---|---|---|---|---|---|---|---|---|
| | | | Jumlah (jiwa) | %(*) | Jumlah (jiwa) | %(**) | | |
| 80 | 2019 | Podourip | 773 | 50,33 | 763 | 49,67 | 1.536 | 2,38 |
| 81 | 2020 | Jatimulyo | 1.435 | 49,21 | 1.481 | 50,79 | 2.916 | 4,52 |
| 82 | 2021 | Banjarwinangun | 1.600 | 51,35 | 1.516 | 48,65 | 3.116 | 4,83 |
| **33.05.05** | | **Klirong** | **34.506** | **50,69** | **33.565** | **49,31** | **68.071** | **100,00** |
| 83 | 2001 | Jogosimo | 1.903 | 50,68 | 1.852 | 49,32 | 3.755 | 5,52 |
| 84 | 2002 | Tanggulangin | 2.043 | 51,08 | 1.957 | 48,93 | 4.000 | 5,88 |
| 85 | 2003 | Pandanlor | 1.524 | 49,82 | 1.535 | 50,18 | 3.059 | 4,49 |
| 86 | 2004 | Tambakprogaten | 1.505 | 50,35 | 1.484 | 49,65 | 2.989 | 4,39 |
| 87 | 2005 | Gebangsari | 1.207 | 50,91 | 1.164 | 49,09 | 2.371 | 3,48 |
| 88 | 2006 | Klegenrejo | 1.902 | 50,99 | 1.828 | 49,01 | 3.730 | 5,48 |
| 89 | 2007 | Bendogarap | 865 | 48,41 | 922 | 51,59 | 1.787 | 2,63 |
| 90 | 2008 | Kedungsari | 1.545 | 49,66 | 1.566 | 50,34 | 3.111 | 4,57 |
| 91 | 2009 | Jerukagung | 1.352 | 49,67 | 1.370 | 50,33 | 2.722 | 4,00 |
| 92 | 2010 | Klegenwonosari | 1.130 | 49,34 | 1.160 | 50,66 | 2.290 | 3,36 |
| 93 | 2011 | Klirong | 902 | 50,33 | 890 | 49,67 | 1.792 | 2,63 |
| 94 | 2012 | Kaliwungu | 902 | 51,05 | 865 | 48,95 | 1.767 | 2,60 |
| 95 | 2013 | Jatimalang | 1.124 | 50,88 | 1.085 | 49,12 | 2.209 | 3,25 |
| 96 | 2014 | Karangglonggong | 361 | 49,25 | 372 | 50,75 | 733 | 1,08 |
| 97 | 2015 | Ranterejo | 1.004 | 52,29 | 916 | 47,71 | 1.920 | 2,82 |
| 98 | 2016 | Wotbuwono | 1.531 | 51,36 | 1.450 | 48,64 | 2.981 | 4,38 |
| 99 | 2017 | Tambakagung | 1.269 | 50,96 | 1.221 | 49,04 | 2.490 | 3,66 |
| 100 | 2018 | Sitirejo | 787 | 49,40 | 806 | 50,60 | 1.593 | 2,34 |
| 101 | 2019 | Gadungrejo | 1.078 | 50,85 | 1.042 | 49,15 | 2.120 | 3,11 |
| 102 | 2020 | Dorowati | 1.886 | 52,03 | 1.739 | 47,97 | 3.625 | 5,33 |
| 103 | 2021 | Bumiharjo | 1.876 | 51,03 | 1.800 | 48,97 | 3.676 | 5,40 |
| 104 | 2022 | Kebadongan | 1.688 | 51,48 | 1.591 | 48,52 | 3.279 | 4,82 |
| 105 | 2023 | Podoluhur | 2.400 | 50,69 | 2.335 | 49,31 | 4.735 | 6,96 |
| 106 | 2024 | Kedungwinangun | 2.722 | 51,00 | 2.615 | 49,00 | 5.337 | 7,84 |
| **33.05.06** | | **Buluspesantren** | **32.032** | **50,88** | **30.926** | **49,12** | **62.958** | **100,00** |
| 107 | 2001 | Ayamputih | 2.542 | 50,55 | 2.487 | 49,45 | 5.029 | 7,99 |
| 108 | 2002 | Setrojenar | 1.602 | 49,74 | 1.619 | 50,26 | 3.221 | 5,12 |
| 109 | 2003 | Brecong | 2.519 | 51,69 | 2.354 | 48,31 | 4.873 | 7,74 |
| 110 | 2004 | Banjurpasar | 1.724 | 49,77 | 1.740 | 50,23 | 3.464 | 5,50 |
| 111 | 2005 | Indrosari | 618 | 50,12 | 615 | 49,88 | 1.233 | 1,96 |
| 112 | 2006 | Buluspesantren | 833 | 51,20 | 794 | 48,80 | 1.627 | 2,58 |
| 113 | 2007 | Banjurmukadan | 731 | 50,31 | 722 | 49,69 | 1.453 | 2,31 |
| 114 | 2008 | Waluyo | 2.307 | 50,81 | 2.233 | 49,19 | 4.540 | 7,21 |
| 115 | 2009 | Bocor | 2.083 | 51,28 | 1.979 | 48,72 | 4.062 | 6,45 |
| 116 | 2010 | Maduretno | 1.276 | 50,57 | 1.247 | 49,43 | 2.523 | 4,01 |
| 117 | 2011 | Ambalkumolo | 1.165 | 49,81 | 1.174 | 50,19 | 2.339 | 3,72 |
| 118 | 2012 | Rantewringin | 1.787 | 50,34 | 1.763 | 49,66 | 3.550 | 5,64 |
| 119 | 2013 | Tambakrejo | 904 | 50,87 | 873 | 49,13 | 1.777 | 2,82 |
| 120 | 2014 | Sangubanyu | 1.808 | 51,29 | 1.717 | 48,71 | 3.525 | 5,60 |

*Lanjutan Tabel 4.2*

| No | Kode | Desa/ Kelurahan | Laki-laki (L) | | Perempuan (P) | | Jumlah (L+P) (jiwa) | %(***) |
|---|---|---|---|---|---|---|---|---|
| | | | Jumlah (jiwa) | %(*) | Jumlah (jiwa) | %(**) | | |
| 121 | 2015 | Arjowinangun | 575 | 51,34 | 545 | 48,66 | 1.120 | 1,78 |
| 122 | 2016 | Ampih | 1.331 | 50,78 | 1.290 | 49,22 | 2.621 | 4,16 |
| 123 | 2017 | Jogopaten | 1.493 | 50,82 | 1.445 | 49,18 | 2.938 | 4,67 |
| 124 | 2018 | Kloposawit | 2.196 | 51,21 | 2.092 | 48,79 | 4.288 | 6,81 |
| 125 | 2019 | Sidomoro | 2.393 | 51,85 | 2.222 | 48,15 | 4.615 | 7,33 |
| 126 | 2020 | Tanjungrejo | 1.124 | 52,11 | 1.033 | 47,89 | 2.157 | 3,43 |
| 127 | 2021 | Tanjungsari | 1.021 | 50,97 | 982 | 49,03 | 2.003 | 3,18 |
| **33.05.07** | | **Ambal** | **34.123** | **50,81** | **33.029** | **49,19** | **67.152** | **100,00** |
| 128 | 2001 | Entak | 1.196 | 51,69 | 1.118 | 48,31 | 2.314 | 3,45 |
| 129 | 2002 | Plempukankembaran | 612 | 50,21 | 607 | 49,79 | 1.219 | 1,82 |
| 130 | 2003 | Kenoyojayan | 915 | 51,40 | 865 | 48,60 | 1.780 | 2,65 |
| 131 | 2004 | Ambalresmi | 2.279 | 49,91 | 2.287 | 50,09 | 4.566 | 6,80 |
| 132 | 2005 | Kaibonpetangkuran | 1.238 | 52,86 | 1.104 | 47,14 | 2.342 | 3,49 |
| 133 | 2006 | Kaibon | 1.219 | 51,65 | 1.141 | 48,35 | 2.360 | 3,51 |
| 134 | 2007 | Sumberjati | 1.065 | 48,99 | 1.109 | 51,01 | 2.174 | 3,24 |
| 135 | 2008 | Blengorwetan | 997 | 50,33 | 984 | 49,67 | 1.981 | 2,95 |
| 136 | 2009 | Blengorkulon | 1.176 | 50,78 | 1.140 | 49,22 | 2.316 | 3,45 |
| 137 | 2010 | Benerwetan | 836 | 49,58 | 850 | 50,42 | 1.686 | 2,51 |
| 138 | 2011 | Benerkulon | 1.693 | 52,27 | 1.546 | 47,73 | 3.239 | 4,82 |
| 139 | 2012 | Ambalkliwonan | 1.192 | 51,76 | 1.111 | 48,24 | 2.303 | 3,43 |
| 140 | 2013 | Pasarsenen | 975 | 50,15 | 969 | 49,85 | 1.944 | 2,89 |
| 141 | 2014 | Pucangan | 817 | 51,51 | 769 | 48,49 | 1.586 | 2,36 |
| 142 | 2015 | Ambalkebrek | 779 | 50,78 | 755 | 49,22 | 1.534 | 2,28 |
| 143 | 2016 | Gondanglegi | 1.372 | 51,12 | 1.312 | 48,88 | 2.684 | 4,00 |
| 144 | 2017 | Banjarsari | 509 | 49,80 | 513 | 50,20 | 1.022 | 1,52 |
| 145 | 2018 | Lajer | 976 | 50,78 | 946 | 49,22 | 1.922 | 2,86 |
| 146 | 2019 | Singosari | 987 | 50,20 | 979 | 49,80 | 1.966 | 2,93 |
| 147 | 2020 | Sidoluhur | 2.082 | 52,06 | 1.917 | 47,94 | 3.999 | 5,96 |
| 148 | 2021 | Sinungrejo | 1.083 | 50,23 | 1.073 | 49,77 | 2.156 | 3,21 |
| 149 | 2022 | Ambarwinangun | 946 | 50,05 | 944 | 49,95 | 1.890 | 2,81 |
| 150 | 2023 | Peneket | 885 | 51,19 | 844 | 48,81 | 1.729 | 2,57 |
| 151 | 2024 | Sidorejo | 581 | 50,17 | 577 | 49,83 | 1.158 | 1,72 |
| 152 | 2025 | Sidomulyo | 857 | 50,98 | 824 | 49,02 | 1.681 | 2,50 |
| 153 | 2026 | Sidomukti | 1.241 | 49,64 | 1.259 | 50,36 | 2.500 | 3,72 |
| 154 | 2027 | Prasutan | 656 | 48,85 | 687 | 51,15 | 1.343 | 2,00 |
| 155 | 2028 | Kradenan | 590 | 50,00 | 590 | 50,00 | 1.180 | 1,76 |
| 156 | 2029 | Pagedangan | 1.311 | 50,97 | 1.261 | 49,03 | 2.572 | 3,83 |
| 157 | 2030 | Surobayan | 1.132 | 51,52 | 1.065 | 48,48 | 2.197 | 3,27 |
| 158 | 2031 | Dukuhrejosari | 1.023 | 50,27 | 1.012 | 49,73 | 2.035 | 3,03 |
| 159 | 2032 | Kembangsawit | 903 | 50,90 | 871 | 49,10 | 1.774 | 2,64 |
| **33.05.08** | | **Mirit** | **29.116** | **50,71** | **28.299** | **49,29** | **57.415** | **100,00** |
| 160 | 2001 | Miritpetikusan | 984 | 51,36 | 932 | 48,64 | 1.916 | 3,34 |
| 161 | 2002 | Tlogodepok | 1.707 | 50,59 | 1.667 | 49,41 | 3.374 | 5,88 |

*Lanjutan Tabel 4.2*

| No | Kode | Desa/ Kelurahan | Laki-laki (L) | | Perempuan (P) | | Jumlah (L+P) (jiwa) | %(***) |
|---|---|---|---|---|---|---|---|---|
| | | | Jumlah (jiwa) | %(*) | Jumlah (jiwa) | %(**) | | |
| 162 | 2003 | Mirit | 1.100 | 51,28 | 1.045 | 48,72 | 2.145 | 3,74 |
| 163 | 2004 | Tlogopragoto | 1.121 | 50,84 | 1.084 | 49,16 | 2.205 | 3,84 |
| 164 | 2005 | Lembupurwo | 2.503 | 50,84 | 2.420 | 49,16 | 4.923 | 8,57 |
| 165 | 2006 | Wiromartan | 1.159 | 48,86 | 1.213 | 51,14 | 2.372 | 4,13 |
| 166 | 2007 | Rowo | 1.067 | 50,54 | 1.044 | 49,46 | 2.111 | 3,68 |
| 167 | 2008 | Singoyudan | 874 | 49,72 | 884 | 50,28 | 1.758 | 3,06 |
| 168 | 2009 | Wergonayan | 1.437 | 50,56 | 1.405 | 49,44 | 2.842 | 4,95 |
| 169 | 2010 | Selotumpeng | 1.813 | 52,67 | 1.629 | 47,33 | 3.442 | 5,99 |
| 170 | 2011 | Sitibentar | 1.216 | 50,27 | 1.203 | 49,73 | 2.419 | 4,21 |
| 171 | 2012 | Karanggede | 903 | 51,34 | 856 | 48,66 | 1.759 | 3,06 |
| 172 | 2013 | Kertodeso | 1.953 | 51,31 | 1.853 | 48,69 | 3.806 | 6,63 |
| 173 | 2014 | Patukrejomulyo | 735 | 51,94 | 680 | 48,06 | 1.415 | 2,46 |
| 174 | 2015 | Patukgawemulyo | 1.151 | 50,48 | 1.129 | 49,52 | 2.280 | 3,97 |
| 175 | 2016 | Mangunranan | 1.340 | 51,01 | 1.287 | 48,99 | 2.627 | 4,58 |
| 176 | 2017 | Pekutan | 1.225 | 51,36 | 1.160 | 48,64 | 2.385 | 4,15 |
| 177 | 2018 | Wirogaten | 1.788 | 50,65 | 1.742 | 49,35 | 3.530 | 6,15 |
| 178 | 2019 | Winong | 829 | 49,97 | 830 | 50,03 | 1.659 | 2,89 |
| 179 | 2020 | Ngabean | 2.045 | 49,44 | 2.091 | 50,56 | 4.136 | 7,20 |
| 180 | 2021 | Sarwogadung | 1.578 | 50,72 | 1.533 | 49,28 | 3.111 | 5,42 |
| 181 | 2022 | Krubungan | 588 | 49,00 | 612 | 51,00 | 1.200 | 2,09 |
| **33.05.09** | | **Prembun** | **15.333** | **50,21** | **15.207** | **49,79** | **30.540** | **100,00** |
| 182 | 2001 | Tersobo | 1.460 | 49,74 | 1.475 | 50,26 | 2.935 | 9,61 |
| 183 | 2002 | Prembun | 2.010 | 49,98 | 2.012 | 50,02 | 4.022 | 13,17 |
| 184 | 2003 | Kabekelan | 1.138 | 49,26 | 1.172 | 50,74 | 2.310 | 7,56 |
| 185 | 2004 | Tunggalroso | 1.310 | 50,50 | 1.284 | 49,50 | 2.594 | 8,49 |
| 186 | 2005 | Kedungwaru | 701 | 50,80 | 679 | 49,20 | 1.380 | 4,52 |
| 187 | 2006 | Bagung | 1.093 | 48,73 | 1.150 | 51,27 | 2.243 | 7,34 |
| 188 | 2007 | Sidogede | 2.031 | 52,00 | 1.875 | 48,00 | 3.906 | 12,79 |
| 189 | 2008 | Sembirkadipaten | 757 | 49,00 | 788 | 51,00 | 1.545 | 5,06 |
| 190 | 2009 | Kedungbulus | 587 | 48,84 | 615 | 51,16 | 1.202 | 3,94 |
| 191 | 2010 | Mulyosri | 1.026 | 51,27 | 975 | 48,73 | 2.001 | 6,55 |
| 192 | 2011 | Pesuningan | 1.137 | 49,35 | 1.167 | 50,65 | 2.304 | 7,54 |
| 193 | 2012 | Pecarikan | 559 | 50,96 | 538 | 49,04 | 1.097 | 3,59 |
| 194 | 2013 | Kabuaran | 1.524 | 50,78 | 1.477 | 49,22 | 3.001 | 9,83 |
| **33.05.10** | | **Kutowinangun** | **25.810** | **50,70** | **25.100** | **49,30** | **50.910** | **100,00** |
| 195 | 2001 | Pekunden | 1.029 | 52,02 | 949 | 47,98 | 1.978 | 3,89 |
| 196 | 2002 | Tanjungmeru | 963 | 49,69 | 975 | 50,31 | 1.938 | 3,81 |
| 197 | 2003 | Kuwarisan | 1.830 | 50,33 | 1.806 | 49,67 | 3.636 | 7,14 |
| 198 | 2004 | Kutowinangun | 2.229 | 49,84 | 2.243 | 50,16 | 4.472 | 8,78 |
| 199 | 2005 | Lundong | 1.249 | 50,98 | 1.201 | 49,02 | 2.450 | 4,81 |
| 200 | 2006 | Mekarsari | 1.775 | 50,37 | 1.749 | 49,63 | 3.524 | 6,92 |
| 201 | 2007 | Babadsari | 1.937 | 50,80 | 1.876 | 49,20 | 3.813 | 7,49 |
| 202 | 2008 | Ungaran | 1.317 | 50,54 | 1.289 | 49,46 | 2.606 | 5,12 |

*Lanjutan Tabel 4.2*

| No | Kode | Desa/ Kelurahan | Laki-laki (L) | | Perempuan (P) | | Jumlah (L+P) (jiwa) | %(***) |
|---|---|---|---|---|---|---|---|---|
| | | | Jumlah (jiwa) | %(*) | Jumlah (jiwa) | %(**) | | |
| 203 | 2009 | Mrinen | 734 | 48,93 | 766 | 51,07 | 1.500 | 2,95 |
| 204 | 2010 | Pejagatan | 1.563 | 52,24 | 1.429 | 47,76 | 2.992 | 5,88 |
| 205 | 2011 | Triwarno | 1.639 | 51,08 | 1.570 | 48,92 | 3.209 | 6,30 |
| 206 | 2012 | Korowelang | 1.017 | 50,12 | 1.012 | 49,88 | 2.029 | 3,99 |
| 207 | 2013 | Jlegiwinangun | 1.463 | 50,50 | 1.434 | 49,50 | 2.897 | 5,69 |
| 208 | 2014 | Lumbu | 1.513 | 51,60 | 1.419 | 48,40 | 2.932 | 5,76 |
| 209 | 2015 | Tanjungsari | 1.576 | 51,14 | 1.506 | 48,86 | 3.082 | 6,05 |
| 210 | 2016 | Kaliputih | 909 | 51,04 | 872 | 48,96 | 1.781 | 3,50 |
| 211 | 2017 | Tanjungseto | 969 | 51,43 | 915 | 48,57 | 1.884 | 3,70 |
| 212 | 2018 | Pesalakan | 633 | 51,05 | 607 | 48,95 | 1.240 | 2,44 |
| 213 | 2019 | Karangsari | 1.465 | 49,71 | 1.482 | 50,29 | 2.947 | 5,79 |
| **33.05.11** | | **Alian** | **36.766** | **50,97** | **35.361** | **49,03** | **72.127** | **100,00** |
| 214 | 2001 | Bojongsari | 3.306 | 51,05 | 3.170 | 48,95 | 6.476 | 8,98 |
| 215 | 2002 | Surotrunan | 2.391 | 51,05 | 2.293 | 48,95 | 4.684 | 6,49 |
| 216 | 2003 | Kambangsari | 795 | 48,89 | 831 | 51,11 | 1.626 | 2,25 |
| 217 | 2004 | Jatimulyo | 2.138 | 50,60 | 2.087 | 49,40 | 4.225 | 5,86 |
| 218 | 2005 | Tanuharjo | 1.541 | 50,44 | 1.514 | 49,56 | 3.055 | 4,24 |
| 219 | 2006 | Karangtanjung | 1.674 | 50,56 | 1.637 | 49,44 | 3.311 | 4,59 |
| 220 | 2007 | Kemangguan | 2.777 | 52,48 | 2.515 | 47,52 | 5.292 | 7,34 |
| 221 | 2008 | Kalijaya | 1.965 | 51,23 | 1.871 | 48,77 | 3.836 | 5,32 |
| 222 | 2009 | Karangkembang | 2.018 | 51,39 | 1.909 | 48,61 | 3.927 | 5,44 |
| 223 | 2010 | Seliling | 3.371 | 51,35 | 3.194 | 48,65 | 6.565 | 9,10 |
| 224 | 2011 | Tlogowulung | 965 | 49,77 | 974 | 50,23 | 1.939 | 2,69 |
| 225 | 2012 | Kaliputih | 1.764 | 51,68 | 1.649 | 48,32 | 3.413 | 4,73 |
| 226 | 2013 | Wonokromo | 3.248 | 50,52 | 3.181 | 49,48 | 6.429 | 8,91 |
| 227 | 2014 | Sawangan | 2.175 | 51,09 | 2.082 | 48,91 | 4.257 | 5,90 |
| 228 | 2015 | Kalirancang | 2.408 | 49,87 | 2.421 | 50,13 | 4.829 | 6,70 |
| 229 | 2016 | Krakal | 4.230 | 51,19 | 4.033 | 48,81 | 8.263 | 11,46 |
| **33.05.12** | | **Kebumen** | **69.643** | **50,59** | **68.006** | **49,41** | **137.649** | **100,00** |
| 230 | 1010 | Selang | 2.204 | 50,75 | 2.139 | 49,25 | 4.343 | 3,16 |
| 231 | 1012 | Tamanwinangun | 5.131 | 50,61 | 5.007 | 49,39 | 10.138 | 7,37 |
| 232 | 1013 | Panjer | 5.410 | 50,09 | 5.390 | 49,91 | 10.800 | 7,85 |
| 233 | 1024 | Kebumen | 3.645 | 49,25 | 3.756 | 50,75 | 7.401 | 5,38 |
| 234 | 1026 | Bumirejo | 4.188 | 49,37 | 4.295 | 50,63 | 8.483 | 6,16 |
| 235 | 2001 | Muktisari | 2.763 | 51,98 | 2.553 | 48,02 | 5.316 | 3,86 |
| 236 | 2002 | Murtirejo | 1.716 | 51,36 | 1.625 | 48,64 | 3.341 | 2,43 |
| 237 | 2003 | Depokrejo | 2.014 | 51,38 | 1.906 | 48,62 | 3.920 | 2,85 |
| 238 | 2004 | Mengkowo | 1.126 | 50,68 | 1.096 | 49,32 | 2.222 | 1,61 |
| 239 | 2005 | Gesikan | 1.382 | 51,20 | 1.317 | 48,80 | 2.699 | 1,96 |
| 240 | 2006 | Kalibagor | 2.274 | 49,60 | 2.311 | 50,40 | 4.585 | 3,33 |
| 241 | 2007 | Argopeni | 1.672 | 49,94 | 1.676 | 50,06 | 3.348 | 2,43 |
| 242 | 2008 | Jatisari | 3.502 | 51,49 | 3.299 | 48,51 | 6.801 | 4,94 |
| 243 | 2009 | Kalirejo | 2.368 | 51,46 | 2.234 | 48,54 | 4.602 | 3,34 |

*Lanjutan Tabel 4.2*

| No | Kode | Desa/ Kelurahan | Laki-laki (L) | | Perempuan (P) | | Jumlah (L+P) (jiwa) | %(***) |
|---|---|---|---|---|---|---|---|---|
| | | | Jumlah (jiwa) | %(*) | Jumlah (jiwa) | %(**) | | |
| 244 | 2011 | Adikarso | 2.181 | 51,28 | 2.072 | 48,72 | 4.253 | 3,09 |
| 245 | 2014 | Kembaran | 1.116 | 51,64 | 1.045 | 48,36 | 2.161 | 1,57 |
| 246 | 2015 | Sumberadi | 1.406 | 50,34 | 1.387 | 49,66 | 2.793 | 2,03 |
| 247 | 2016 | Wonosari | 2.842 | 49,94 | 2.849 | 50,06 | 5.691 | 4,13 |
| 248 | 2017 | Roworejo | 1.617 | 50,80 | 1.566 | 49,20 | 3.183 | 2,31 |
| 249 | 2018 | Tanahsari | 1.995 | 51,29 | 1.895 | 48,71 | 3.890 | 2,83 |
| 250 | 2019 | Bandung | 1.987 | 51,72 | 1.855 | 48,28 | 3.842 | 2,79 |
| 251 | 2020 | Candimulyo | 1.146 | 51,67 | 1.072 | 48,33 | 2.218 | 1,61 |
| 252 | 2021 | Kalijirek | 1.130 | 51,48 | 1.065 | 48,52 | 2.195 | 1,59 |
| 253 | 2022 | Candiwulan | 1.488 | 50,82 | 1.440 | 49,18 | 2.928 | 2,13 |
| 254 | 2023 | Kawedusan | 1.359 | 52,01 | 1.254 | 47,99 | 2.613 | 1,90 |
| 255 | 2025 | Kutosari | 3.040 | 48,52 | 3.225 | 51,48 | 6.265 | 4,55 |
| 256 | 2027 | Gemeksekti | 3.760 | 51,60 | 3.527 | 48,40 | 7.287 | 5,29 |
| 257 | 2028 | Karangsari | 3.402 | 50,15 | 3.382 | 49,85 | 6.784 | 4,93 |
| 258 | 2029 | Jemur | 1.779 | 50,16 | 1.768 | 49,84 | 3.547 | 2,58 |
| **33.05.13** | | **Pejagoan** | **29.748** | **50,90** | **28.691** | **49,10** | **58.439** | **100,00** |
| 259 | 2001 | Logede | 1.954 | 50,77 | 1.895 | 49,23 | 3.849 | 6,59 |
| 260 | 2002 | Kewayuhan | 3.858 | 50,15 | 3.835 | 49,85 | 7.693 | 13,16 |
| 261 | 2003 | Kedawung | 4.872 | 50,99 | 4.682 | 49,01 | 9.554 | 16,35 |
| 262 | 2004 | Pejagoan | 3.253 | 49,88 | 3.268 | 50,12 | 6.521 | 11,16 |
| 263 | 2005 | Kebulusan | 2.617 | 50,51 | 2.564 | 49,49 | 5.181 | 8,87 |
| 264 | 2006 | Aditirto | 1.801 | 51,30 | 1.710 | 48,70 | 3.511 | 6,01 |
| 265 | 2007 | Karangpoh | 1.838 | 51,70 | 1.717 | 48,30 | 3.555 | 6,08 |
| 266 | 2008 | Jemur | 2.853 | 52,09 | 2.624 | 47,91 | 5.477 | 9,37 |
| 267 | 2009 | Prigi | 1.211 | 50,93 | 1.167 | 49,07 | 2.378 | 4,07 |
| 268 | 2010 | Kebagoran | 1.036 | 50,98 | 996 | 49,02 | 2.032 | 3,48 |
| 269 | 2011 | Pengaringan | 389 | 51,66 | 364 | 48,34 | 753 | 1,29 |
| 270 | 2012 | Peniron | 3.460 | 51,15 | 3.305 | 48,85 | 6.765 | 11,58 |
| 271 | 2013 | Watulawang | 606 | 51,79 | 564 | 48,21 | 1.170 | 2,00 |
| **33.05.14** | | **Sruweng** | **32.892** | **50,47** | **32.275** | **49,53** | **65.167** | **100,00** |
| 272 | 2001 | Menganti | 1.096 | 51,24 | 1.043 | 48,76 | 2.139 | 3,28 |
| 273 | 2002 | Trikarso | 2.178 | 51,25 | 2.072 | 48,75 | 4.250 | 6,52 |
| 274 | 2003 | Sidoarjo | 1.615 | 49,69 | 1.635 | 50,31 | 3.250 | 4,99 |
| 275 | 2004 | Giwangretno | 2.200 | 49,62 | 2.234 | 50,38 | 4.434 | 6,80 |
| 276 | 2005 | Jabres | 1.276 | 49,84 | 1.284 | 50,16 | 2.560 | 3,93 |
| 277 | 2006 | Sruweng | 1.722 | 49,54 | 1.754 | 50,46 | 3.476 | 5,33 |
| 278 | 2007 | Karanggedang | 1.236 | 49,62 | 1.255 | 50,38 | 2.491 | 3,82 |
| 279 | 2008 | Purwodeso | 1.070 | 51,22 | 1.019 | 48,78 | 2.089 | 3,21 |
| 280 | 2009 | Klepusanggar | 626 | 50,40 | 616 | 49,60 | 1.242 | 1,91 |
| 281 | 2010 | Tanggeran | 1.603 | 50,55 | 1.568 | 49,45 | 3.171 | 4,87 |
| 282 | 2011 | Karangsari | 505 | 51,01 | 485 | 48,99 | 990 | 1,52 |
| 283 | 2012 | Karangpule | 1.608 | 49,94 | 1.612 | 50,06 | 3.220 | 4,94 |
| 284 | 2013 | Pakuran | 1.691 | 51,03 | 1.623 | 48,97 | 3.314 | 5,09 |

*Lanjutan Tabel 4.2*

| No | Kode | Desa/ Kelurahan | Laki-laki (L) | | Perempuan (P) | | Jumlah (L+P) (jiwa) | %(***) |
|---|---|---|---|---|---|---|---|---|
| | | | Jumlah (jiwa) | %(*) | Jumlah (jiwa) | %(**) | | |
| 285 | 2014 | Pengempon | 2.279 | 51,13 | 2.178 | 48,87 | 4.457 | 6,84 |
| 286 | 2015 | Kejawang | 1.378 | 51,26 | 1.310 | 48,74 | 2.688 | 4,12 |
| 287 | 2016 | Karangjambu | 714 | 49,51 | 728 | 50,49 | 1.442 | 2,21 |
| 288 | 2017 | Sidoagung | 3.593 | 50,81 | 3.478 | 49,19 | 7.071 | 10,85 |
| 289 | 2018 | Penusupan | 713 | 49,90 | 716 | 50,10 | 1.429 | 2,19 |
| 290 | 2019 | Donosari | 1.331 | 50,53 | 1.303 | 49,47 | 2.634 | 4,04 |
| 291 | 2020 | Pandansari | 3.665 | 50,42 | 3.604 | 49,58 | 7.269 | 11,15 |
| 292 | 2021 | Condongcampur | 793 | 51,13 | 758 | 48,87 | 1.551 | 2,38 |
| **33.05.15** | | **Adimulyo** | **19.717** | **49,98** | **19.735** | **50,02** | **39.452** | **100,00** |
| 293 | 2001 | Sugihwaras | 967 | 51,88 | 897 | 48,12 | 1.864 | 4,72 |
| 294 | 2002 | Tambaharjo | 958 | 51,07 | 918 | 48,93 | 1.876 | 4,76 |
| 295 | 2003 | Tepakyang | 870 | 50,97 | 837 | 49,03 | 1.707 | 4,33 |
| 296 | 2004 | Sidomulyo | 767 | 49,10 | 795 | 50,90 | 1.562 | 3,96 |
| 297 | 2005 | Wajasari | 627 | 49,49 | 640 | 50,51 | 1.267 | 3,21 |
| 298 | 2006 | Candiwulan | 1.008 | 49,56 | 1.026 | 50,44 | 2.034 | 5,16 |
| 299 | 2007 | Adikarto | 1.007 | 49,70 | 1.019 | 50,30 | 2.026 | 5,14 |
| 300 | 2008 | Adimulyo | 1.166 | 49,57 | 1.186 | 50,43 | 2.352 | 5,96 |
| 301 | 2009 | Temanggal | 516 | 49,52 | 526 | 50,48 | 1.042 | 2,64 |
| 302 | 2010 | Joho | 561 | 52,09 | 516 | 47,91 | 1.077 | 2,73 |
| 303 | 2011 | Adiluhur | 899 | 52,00 | 830 | 48,00 | 1.729 | 4,38 |
| 304 | 2012 | Tegalsari | 926 | 50,85 | 895 | 49,15 | 1.821 | 4,62 |
| 305 | 2013 | Sekarteja | 587 | 51,22 | 559 | 48,78 | 1.146 | 2,90 |
| 306 | 2014 | Kemujan | 686 | 49,07 | 712 | 50,93 | 1.398 | 3,54 |
| 307 | 2015 | Mangunharjo | 728 | 48,86 | 762 | 51,14 | 1.490 | 3,78 |
| 308 | 2016 | Banyuroto | 1.323 | 50,71 | 1.286 | 49,29 | 2.609 | 6,61 |
| 309 | 2017 | Meles | 1.037 | 49,05 | 1.077 | 50,95 | 2.114 | 5,36 |
| 310 | 2018 | Caruban | 947 | 49,02 | 985 | 50,98 | 1.932 | 4,90 |
| 311 | 2019 | Bonjok | 697 | 50,18 | 692 | 49,82 | 1.389 | 3,52 |
| 312 | 2020 | Arjomulyo | 869 | 50,61 | 848 | 49,39 | 1.717 | 4,35 |
| 313 | 2021 | Arjosari | 527 | 50,29 | 521 | 49,71 | 1.048 | 2,66 |
| 314 | 2022 | Pekuwon | 748 | 48,07 | 808 | 51,93 | 1.556 | 3,94 |
| 315 | 2023 | Sidomukti | 1.296 | 48,07 | 1.400 | 51,93 | 2.696 | 6,83 |
| **33.05.16** | | **Kuwarasan** | **27.509** | **51,00** | **26.428** | **49,00** | **53.937** | **100,00** |
| 316 | 2001 | Kamulyan | 826 | 52,54 | 746 | 47,46 | 1.572 | 2,91 |
| 317 | 2002 | Sidomukti | 1.299 | 52,29 | 1.185 | 47,71 | 2.484 | 4,61 |
| 318 | 2003 | Tambaksari | 828 | 49,94 | 830 | 50,06 | 1.658 | 3,07 |
| 319 | 2004 | Kalipurwo | 1.770 | 51,95 | 1.637 | 48,05 | 3.407 | 6,32 |
| 320 | 2005 | Purwodadi | 1.095 | 50,37 | 1.079 | 49,63 | 2.174 | 4,03 |
| 321 | 2006 | Pondokgebangsari | 1.006 | 51,17 | 960 | 48,83 | 1.966 | 3,64 |
| 322 | 2007 | Kuwarasan | 1.402 | 50,47 | 1.376 | 49,53 | 2.778 | 5,15 |
| 323 | 2008 | Harjodowo | 852 | 52,01 | 786 | 47,99 | 1.638 | 3,04 |
| 324 | 2009 | Lemahduwur | 1.853 | 51,47 | 1.747 | 48,53 | 3.600 | 6,67 |
| 325 | 2010 | Madureso | 1.819 | 52,41 | 1.652 | 47,59 | 3.471 | 6,44 |

*Lanjutan Tabel 4.2*

| No | Kode | Desa/ Kelurahan | Laki-laki (L) | | Perempuan (P) | | Jumlah (L+P) (jiwa) | %(***) |
|---|---|---|---|---|---|---|---|---|
| | | | Jumlah (jiwa) | %(*) | Jumlah (jiwa) | %(**) | | |
| 326 | 2011 | Mangli | 1.144 | 51,58 | 1.074 | 48,42 | 2.218 | 4,11 |
| 327 | 2012 | Gandusari | 1.103 | 51,98 | 1.019 | 48,02 | 2.122 | 3,93 |
| 328 | 2013 | Ori | 1.059 | 49,77 | 1.069 | 50,23 | 2.128 | 3,95 |
| 329 | 2014 | Serut | 699 | 49,12 | 724 | 50,88 | 1.423 | 2,64 |
| 330 | 2015 | Banjarejo | 1.617 | 49,59 | 1.644 | 50,41 | 3.261 | 6,05 |
| 331 | 2016 | Gumawang | 1.167 | 50,85 | 1.128 | 49,15 | 2.295 | 4,25 |
| 332 | 2017 | Wonoyoso | 1.655 | 51,80 | 1.540 | 48,20 | 3.195 | 5,92 |
| 333 | 2018 | Gunungmujil | 2.107 | 49,80 | 2.124 | 50,20 | 4.231 | 7,84 |
| 334 | 2019 | Kuwaru | 1.170 | 51,16 | 1.117 | 48,84 | 2.287 | 4,24 |
| 335 | 2020 | Bendungan | 1.095 | 50,28 | 1.083 | 49,72 | 2.178 | 4,04 |
| 336 | 2021 | Jatimulyo | 782 | 51,08 | 749 | 48,92 | 1.531 | 2,84 |
| 337 | 2022 | Sawangan | 1.161 | 50,04 | 1.159 | 49,96 | 2.320 | 4,30 |
| **33.05.17** | | **Rowokele** | **27.507** | **50,51** | **26.950** | **49,49** | **54.457** | **100,00** |
| 338 | 2001 | Redisari | 2.087 | 50,20 | 2.070 | 49,80 | 4.157 | 7,63 |
| 339 | 2002 | Kalisari | 2.128 | 51,59 | 1.997 | 48,41 | 4.125 | 7,57 |
| 340 | 2003 | Pringtutul | 2.596 | 49,86 | 2.611 | 50,14 | 5.207 | 9,56 |
| 341 | 2004 | Rowokele | 2.253 | 49,86 | 2.266 | 50,14 | 4.519 | 8,30 |
| 342 | 2005 | Bumiagung | 2.317 | 50,96 | 2.230 | 49,04 | 4.547 | 8,35 |
| 343 | 2006 | Jatiluhur | 1.243 | 48,99 | 1.294 | 51,01 | 2.537 | 4,66 |
| 344 | 2007 | Kretek | 1.963 | 50,64 | 1.913 | 49,36 | 3.876 | 7,12 |
| 345 | 2008 | Sukomulyo | 3.415 | 50,95 | 3.287 | 49,05 | 6.702 | 12,31 |
| 346 | 2009 | Giyanti | 3.419 | 50,15 | 3.399 | 49,85 | 6.818 | 12,52 |
| 347 | 2010 | Wonoharjo | 3.762 | 50,87 | 3.634 | 49,13 | 7.396 | 13,58 |
| 348 | 2011 | Wagirpandan | 2.324 | 50,82 | 2.249 | 49,18 | 4.573 | 8,40 |
| **33.05.18** | | **Sempor** | **37.520** | **50,81** | **36.330** | **49,19** | **73.850** | **100,00** |
| 349 | 2001 | Sidoharum | 2.538 | 50,94 | 2.444 | 49,06 | 4.982 | 6,75 |
| 350 | 2002 | Selokerto | 2.572 | 50,20 | 2.551 | 49,80 | 5.123 | 6,94 |
| 351 | 2003 | Kalibeji | 2.661 | 51,44 | 2.512 | 48,56 | 5.173 | 7,00 |
| 352 | 2004 | Jatinegara | 2.789 | 50,08 | 2.780 | 49,92 | 5.569 | 7,54 |
| 353 | 2005 | Bejiruyung | 1.823 | 50,61 | 1.779 | 49,39 | 3.602 | 4,88 |
| 354 | 2006 | Pekuncen | 1.452 | 49,25 | 1.496 | 50,75 | 2.948 | 3,99 |
| 355 | 2007 | Kedungjati | 1.600 | 51,58 | 1.502 | 48,42 | 3.102 | 4,20 |
| 356 | 2008 | Semali | 1.576 | 51,24 | 1.500 | 48,76 | 3.076 | 4,17 |
| 357 | 2009 | Bonosari | 1.238 | 50,39 | 1.219 | 49,61 | 2.457 | 3,33 |
| 358 | 2010 | Sempor | 2.330 | 50,37 | 2.296 | 49,63 | 4.626 | 6,26 |
| 359 | 2011 | Tunjungseto | 3.541 | 51,03 | 3.398 | 48,97 | 6.939 | 9,40 |
| 360 | 2012 | Sampang | 4.340 | 51,86 | 4.028 | 48,14 | 8.368 | 11,33 |
| 361 | 2013 | Donorejo | 2.711 | 50,11 | 2.699 | 49,89 | 5.410 | 7,33 |
| 362 | 2014 | Kedungwringin | 1.793 | 50,44 | 1.762 | 49,56 | 3.555 | 4,81 |
| 363 | 2015 | Kenteng | 2.363 | 50,58 | 2.309 | 49,42 | 4.672 | 6,33 |
| 364 | 2016 | Somagede | 2.193 | 51,62 | 2.055 | 48,38 | 4.248 | 5,75 |

*Lanjutan Tabel 4.2*

| No | Kode | Desa/ Kelurahan | Laki-laki (L) | | Perempuan (P) | | Jumlah (L+P) (jiwa) | %(***) |
|---|---|---|---|---|---|---|---|---|
| | | | Jumlah (jiwa) | %(*) | Jumlah (jiwa) | %(**) | | |
| **33.05.19** | | **Gombong** | **25.304** | **49,82** | **25.483** | **50,18** | **50.787** | **100,00** |
| 365 | 1008 | Gombong | 2.374 | 48,62 | 2.509 | 51,38 | 4.883 | 9,61 |
| 366 | 1009 | Wonokriyo | 2.854 | 49,57 | 2.903 | 50,43 | 5.757 | 11,34 |
| 367 | 2001 | Kalitengah | 2.595 | 49,93 | 2.602 | 50,07 | 5.197 | 10,23 |
| 368 | 2002 | Kemukus | 1.821 | 50,05 | 1.817 | 49,95 | 3.638 | 7,16 |
| 369 | 2003 | Banjarsari | 990 | 49,18 | 1.023 | 50,82 | 2.013 | 3,96 |
| 370 | 2004 | Panjangsari | 1.037 | 48,94 | 1.082 | 51,06 | 2.119 | 4,17 |
| 371 | 2005 | Patemon | 1.514 | 50,43 | 1.488 | 49,57 | 3.002 | 5,91 |
| 372 | 2006 | Kedungpuji | 1.680 | 50,37 | 1.655 | 49,63 | 3.335 | 6,57 |
| 373 | 2007 | Wero | 1.714 | 48,58 | 1.814 | 51,42 | 3.528 | 6,95 |
| 374 | 2010 | Semondo | 1.880 | 50,87 | 1.816 | 49,13 | 3.696 | 7,28 |
| 375 | 2011 | Semanding | 2.685 | 49,30 | 2.761 | 50,70 | 5.446 | 10,72 |
| 376 | 2012 | Sidayu | 1.254 | 50,54 | 1.227 | 49,46 | 2.481 | 4,89 |
| 377 | 2013 | Wonosigro | 1.143 | 51,70 | 1.068 | 48,30 | 2.211 | 4,35 |
| 378 | 2014 | Klopogodo | 1.763 | 50,65 | 1.718 | 49,35 | 3.481 | 6,85 |
| **33.05.20** | | **Karanganyar** | **19.442** | **50,40** | **19.133** | **49,60** | **38.575** | **100,00** |
| 379 | 1002 | Panjatan | 812 | 50,53 | 795 | 49,47 | 1.607 | 4,17 |
| 380 | 1003 | Karanganyar | 1.994 | 50,30 | 1.970 | 49,70 | 3.964 | 10,28 |
| 381 | 1004 | Jatiluhur | 1.370 | 50,80 | 1.327 | 49,20 | 2.697 | 6,99 |
| 382 | 1007 | Plarangan | 2.529 | 49,17 | 2.614 | 50,83 | 5.143 | 13,33 |
| 383 | 2001 | Sidomulyo | 838 | 50,33 | 827 | 49,67 | 1.665 | 4,32 |
| 384 | 2005 | Candi | 1.757 | 49,89 | 1.765 | 50,11 | 3.522 | 9,13 |
| 385 | 2006 | Giripurno | 1.671 | 50,99 | 1.606 | 49,01 | 3.277 | 8,50 |
| 386 | 2008 | Karangkemiri | 1.028 | 50,72 | 999 | 49,28 | 2.027 | 5,25 |
| 387 | 2009 | Wonorejo | 1.934 | 51,63 | 1.812 | 48,37 | 3.746 | 9,71 |
| 388 | 2010 | Grenggeng | 3.069 | 49,74 | 3.101 | 50,26 | 6.170 | 15,99 |
| 389 | 2011 | Pohkumbang | 2.440 | 51,29 | 2.317 | 48,71 | 4.757 | 12,33 |
| **33.05.21** | | **Karanggayam** | **32.487** | **51,15** | **31.030** | **48,85** | **63.517** | **100,00** |
| 390 | 2001 | Karanggayam | 3.181 | 51,06 | 3.049 | 48,94 | 6.230 | 9,81 |
| 391 | 2002 | Kajoran | 2.040 | 51,14 | 1.949 | 48,86 | 3.989 | 6,28 |
| 392 | 2003 | Karangtengah | 428 | 50,95 | 412 | 49,05 | 840 | 1,32 |
| 393 | 2004 | Karangmojo | 857 | 51,41 | 810 | 48,59 | 1.667 | 2,62 |
| 394 | 2005 | Penimbun | 1.379 | 50,70 | 1.341 | 49,30 | 2.720 | 4,28 |
| 395 | 2006 | Kalirejo | 1.756 | 49,90 | 1.763 | 50,10 | 3.519 | 5,54 |
| 396 | 2007 | Pagebangan | 653 | 51,02 | 627 | 48,98 | 1.280 | 2,02 |
| 397 | 2008 | Clapar | 1.215 | 50,84 | 1.175 | 49,16 | 2.390 | 3,76 |
| 398 | 2009 | Logandu | 2.672 | 51,61 | 2.505 | 48,39 | 5.177 | 8,15 |
| 399 | 2010 | Kebakalan | 1.749 | 51,29 | 1.661 | 48,71 | 3.410 | 5,37 |
| 400 | 2011 | Karangrejo | 984 | 49,95 | 986 | 50,05 | 1.970 | 3,10 |
| 401 | 2012 | Wonotirto | 1.453 | 51,99 | 1.342 | 48,01 | 2.795 | 4,40 |
| 402 | 2013 | Kalibening | 1.815 | 50,24 | 1.798 | 49,76 | 3.613 | 5,69 |
| 403 | 2014 | Gunungsari | 2.467 | 52,26 | 2.254 | 47,74 | 4.721 | 7,43 |
| 404 | 2015 | Ginandong | 1.259 | 49,86 | 1.266 | 50,14 | 2.525 | 3,98 |

*Lanjutan Tabel 4.2*

| No | Kode | Desa/ Kelurahan | Laki-laki (L) | | Perempuan (P) | | Jumlah (L+P) (jiwa) | %(***) |
|---|---|---|---|---|---|---|---|---|
| | | | Jumlah (jiwa) | %(*) | Jumlah (jiwa) | %(**) | | |
| 405 | 2016 | Binangun | 772 | 52,59 | 696 | 47,41 | 1.468 | 2,31 |
| 406 | 2017 | Glontor | 2.367 | 52,47 | 2.144 | 47,53 | 4.511 | 7,10 |
| 407 | 2018 | Selogiri | 2.917 | 50,98 | 2.805 | 49,02 | 5.722 | 9,01 |
| 408 | 2019 | Giritirto | 2.523 | 50,76 | 2.447 | 49,24 | 4.970 | 7,82 |
| **33.05.22** | | **Sadang** | **12.523** | **51,40** | **11.840** | **48,60** | **24.363** | **100,00** |
| 409 | 2001 | Pucangan | 2.193 | 51,12 | 2.097 | 48,88 | 4.290 | 17,61 |
| 410 | 2002 | Seboro | 4.330 | 51,41 | 4.092 | 48,59 | 8.422 | 34,57 |
| 411 | 2003 | Wonosari | 1.466 | 51,57 | 1.377 | 48,43 | 2.843 | 11,67 |
| 412 | 2004 | Sadangkulon | 1.779 | 51,39 | 1.683 | 48,61 | 3.462 | 14,21 |
| 413 | 2005 | Cangkring | 830 | 50,98 | 798 | 49,02 | 1.628 | 6,68 |
| 414 | 2006 | Sadangwetan | 894 | 51,06 | 857 | 48,94 | 1.751 | 7,19 |
| 415 | 2007 | Kedunggong | 1.031 | 52,41 | 936 | 47,59 | 1.967 | 8,07 |
| **33.05.23** | | **Bonorowo** | **11.695** | **50,87** | **11.295** | **49,13** | **22.990** | **100,00** |
| 416 | 2001 | Patukrejo | 1.587 | 50,98 | 1.526 | 49,02 | 3.113 | 13,54 |
| 417 | 2002 | Ngasinan | 1.337 | 51,09 | 1.280 | 48,91 | 2.617 | 11,38 |
| 418 | 2003 | Pujodadi | 846 | 50,69 | 823 | 49,31 | 1.669 | 7,26 |
| 419 | 2004 | Balorejo | 680 | 50,07 | 678 | 49,93 | 1.358 | 5,91 |
| 420 | 2005 | Rowosari | 546 | 50,98 | 525 | 49,02 | 1.071 | 4,66 |
| 421 | 2006 | Tlogorejo | 551 | 51,16 | 526 | 48,84 | 1.077 | 4,68 |
| 422 | 2007 | Bonorowo | 895 | 51,59 | 840 | 48,41 | 1.735 | 7,55 |
| 423 | 2008 | Sirnoboyo | 1.268 | 50,26 | 1.255 | 49,74 | 2.523 | 10,97 |
| 424 | 2009 | Bonjokkidul | 1.033 | 50,54 | 1.011 | 49,46 | 2.044 | 8,89 |
| 425 | 2010 | Bonjoklor | 1.696 | 51,79 | 1.579 | 48,21 | 3.275 | 14,25 |
| 426 | 2011 | Mrentul | 1.256 | 50,08 | 1.252 | 49,92 | 2.508 | 10,91 |
| **33.05.24** | | **Padureso** | **8.968** | **50,46** | **8.806** | **49,54** | **17.774** | **100,00** |
| 427 | 2001 | Pejengkolan | 620 | 50,61 | 605 | 49,39 | 1.225 | 6,89 |
| 428 | 2002 | Balingasal | 1.381 | 49,22 | 1.425 | 50,78 | 2.806 | 15,79 |
| 429 | 2003 | Merden | 1.216 | 50,77 | 1.179 | 49,23 | 2.395 | 13,47 |
| 430 | 2004 | Kalijering | 412 | 52,28 | 376 | 47,72 | 788 | 4,43 |
| 431 | 2005 | Kaligubug | 676 | 51,33 | 641 | 48,67 | 1.317 | 7,41 |
| 432 | 2006 | Sidototo | 975 | 50,86 | 942 | 49,14 | 1.917 | 10,79 |
| 433 | 2007 | Rahayu | 1.044 | 52,52 | 944 | 47,48 | 1.988 | 11,18 |
| 434 | 2008 | Sendangdalem | 1.599 | 49,40 | 1.638 | 50,60 | 3.237 | 18,21 |
| 435 | 2009 | Padureso | 1.045 | 49,74 | 1.056 | 50,26 | 2.101 | 11,82 |
| **33.05.25** | | **Poncowarno** | **10.159** | **50,80** | **9.840** | **49,20** | **19.999** | **100,00** |
| 436 | 2001 | Jatipurus | 630 | 51,39 | 596 | 48,61 | 1.226 | 6,13 |
| 437 | 2002 | Lerepkebumen | 977 | 50,46 | 959 | 49,54 | 1.936 | 9,68 |
| 438 | 2003 | Blater | 824 | 50,68 | 802 | 49,32 | 1.626 | 8,13 |
| 439 | 2004 | Poncowarno | 802 | 50,60 | 783 | 49,40 | 1.585 | 7,93 |
| 440 | 2005 | Tegalrejo | 461 | 50,66 | 449 | 49,34 | 910 | 4,55 |
| 441 | 2006 | Jembangan | 1.118 | 51,00 | 1.074 | 49,00 | 2.192 | 10,96 |
| 442 | 2007 | Kedungdowo | 247 | 49,70 | 250 | 50,30 | 497 | 2,49 |
| 443 | 2008 | Karangtengah | 1.053 | 49,32 | 1.082 | 50,68 | 2.135 | 10,68 |

*Lanjutan Tabel 4.2*

| No | Kode | Desa/ Kelurahan | Laki-laki (L) | | Perempuan (P) | | Jumlah (L+P) (jiwa) | %(***) |
|---|---|---|---|---|---|---|---|---|
| | | | Jumlah (jiwa) | %(*) | Jumlah (jiwa) | %(**) | | |
| 444 | 2009 | Tirtomoyo | 1.453 | 51,65 | 1.360 | 48,35 | 2.813 | 14,07 |
| 445 | 2010 | Soka | 1.764 | 51,81 | 1.641 | 48,19 | 3.405 | 17,03 |
| 446 | 2011 | Kebapangan | 830 | 49,58 | 844 | 50,42 | 1.674 | 8,37 |
| **33.05.26** | | **Karangsambung** | **26.069** | **50,97** | **25.075** | **49,03** | **51.144** | **100,00** |
| 447 | 2001 | Widoro | 2.124 | 51,93 | 1.966 | 48,07 | 4.090 | 8,00 |
| 448 | 2002 | Seling | 738 | 48,49 | 784 | 51,51 | 1.522 | 2,98 |
| 449 | 2003 | Pencil | 258 | 48,13 | 278 | 51,87 | 536 | 1,05 |
| 450 | 2004 | Kedungwaru | 884 | 50,28 | 874 | 49,72 | 1.758 | 3,44 |
| 451 | 2005 | Kaligending | 2.516 | 51,07 | 2.411 | 48,93 | 4.927 | 9,63 |
| 452 | 2006 | Plumbon | 3.300 | 51,07 | 3.162 | 48,93 | 6.462 | 12,63 |
| 453 | 2007 | Pujotirto | 2.983 | 51,08 | 2.857 | 48,92 | 5.840 | 11,42 |
| 454 | 2008 | Wadasmalang | 3.776 | 50,48 | 3.704 | 49,52 | 7.480 | 14,63 |
| 455 | 2009 | Tlepok | 1.053 | 51,52 | 991 | 48,48 | 2.044 | 4,00 |
| 456 | 2010 | Kalisana | 1.669 | 51,66 | 1.562 | 48,34 | 3.231 | 6,32 |
| 457 | 2011 | Langse | 1.933 | 52,36 | 1.759 | 47,64 | 3.692 | 7,22 |
| 458 | 2012 | Banioro | 1.104 | 50,32 | 1.090 | 49,68 | 2.194 | 4,29 |
| 459 | 2013 | Karangsambung | 2.660 | 50,84 | 2.572 | 49,16 | 5.232 | 10,23 |
| 460 | 2014 | Totogan | 1.071 | 50,14 | 1.065 | 49,86 | 2.136 | 4,18 |
| **Jumlah** | | | **736.988** | **50,71** | **716.429** | **49,29** | **1.453.417** | **100,00** |

*Sumber : Dinas Kependudukan dan Pencatatan Sipil Kabupaten Kebumen*
** Jumlah penduduk laki-laki dalam desa dibagi jumlah penduduk dalam desa dikali 100*
*** Jumlah penduduk perempuan dalam desa dibagi jumlah penduduk dalam desa dikali 100*
**** Jumlah penduduk per desa dibagi jumlah penduduk kecamatan dikali 100*

### b. Rasio Kepadatan Penduduk

Kepadatan penduduk adalah suatu kondisi yang mengalami perubahan dari tahun ke tahun karena perubahan jumlah penduduk di suatu wilayah baik secara alami maupun karena perpindahan penduduk dari daerah satu ke daerah lainnya.

Tabel 4.3
Rasio Kepadatan Penduduk per Kecamatan
Kabupaten Kebumen Tahun 2025

| No | Kecamatan | | Jumlah Penduduk *) | | Luas Wilayah (KM²) **) | Kepadatan Penduduk |
|---|---|---|---|---|---|---|
| | Kode | Nama | Jiwa | % | | |
| 1 | 33.05.01 | Ayah | 69.010 | 4,75 | 76,37 | 903,63 |
| 2 | 33.05.02 | Buayan | 70.588 | 4,86 | 68,42 | 1.031,69 |
| 3 | 33.05.03 | Puring | 68.029 | 4,68 | 61,97 | 1.097,77 |
| 4 | 33.05.04 | Petanahan | 64.517 | 4,44 | 44,84 | 1.438,83 |
| 5 | 33.05.05 | Klirong | 68.071 | 4,68 | 43,25 | 1.573,90 |
| 6 | 33.05.06 | Buluspesantren | 62.958 | 4,33 | 48,77 | 1.290,92 |
| 7 | 33.05.07 | Ambal | 67.152 | 4,62 | 62,41 | 1.075,98 |
| 8 | 33.05.08 | Mirit | 57.415 | 3,95 | 52,35 | 1.096,75 |
| 9 | 33.05.09 | Prembun | 30.540 | 2,10 | 22,96 | 1.330,14 |
| 10 | 33.05.10 | Kutowinangun | 50.910 | 3,50 | 33,73 | 1.509,34 |
| 11 | 33.05.11 | Alian | 72.127 | 4,96 | 57,75 | 1.248,95 |
| 12 | 33.05.12 | Kebumen | 137.649 | 9,47 | 42,04 | 3.274,24 |
| 13 | 33.05.13 | Pejagoan | 58.439 | 4,02 | 34,58 | 1.689,97 |
| 14 | 33.05.14 | Sruweng | 65.167 | 4,48 | 43,68 | 1.491,92 |
| 15 | 33.05.15 | Adimulyo | 39.452 | 2,71 | 43,43 | 908,40 |
| 16 | 33.05.16 | Kuwarasan | 53.937 | 3,71 | 33,84 | 1.593,88 |
| 17 | 33.05.17 | Rowokele | 54.457 | 3,75 | 53,80 | 1.012,21 |
| 18 | 33.05.18 | Sempor | 73.850 | 5,08 | 100,15 | 737,39 |
| 19 | 33.05.19 | Gombong | 50.787 | 3,49 | 19,48 | 2.607,14 |
| 20 | 33.05.20 | Karanganyar | 38.575 | 2,65 | 31,40 | 1.228,50 |
| 21 | 33.05.21 | Karanggayam | 63.517 | 4,37 | 109,29 | 581,18 |
| 22 | 33.05.22 | Sadang | 24.363 | 1,68 | 54,23 | 449,25 |
| 23 | 33.05.23 | Bonorowo | 22.990 | 1,58 | 20,91 | 1.099,47 |
| 24 | 33.05.24 | Padureso | 17.774 | 1,22 | 28,95 | 613,96 |
| 25 | 33.05.25 | Poncowarno | 19.999 | 1,38 | 27,37 | 730,69 |
| 26 | 33.05.26 | Karangsambung | 51.144 | 3,52 | 65,15 | 785,02 |
| **Jumlah** | | | **1.453.417** | **100,00** | **1.281,12** | **1.134,49** |

*Sumber :*

**) Dinas Kependudukan dan Pencatatan Sipil Kabupaten Kebumen*

***) Kebumen Dalam Angka 2025*

Melihat data pada Tabel 4.3 tersebut di atas, kecamatan yang paling padat penduduknya adalah Kecamatan Kebumen dengan rasio kepadatan sebesar 3.274,24 jiwa/km$^2$ kemudian diikuti oleh Kecamatan Gombong dengan rasio kepadatannya sebesar 2.607,14 jiwa/km$^2$ dan Kecamatan Pejagoan sebesar 1.689,97 jiwa/km$^2$. Sedangkan kecamatan yang paling rendah rasio kepadatannya adalah Kecamatan Sadang dengan rasio kepadatan sebesar 449,25 jiwa/km$^2$.

Gambar 4.1
Grafik Kepadatan Penduduk per Kecamatan Tahun 2025

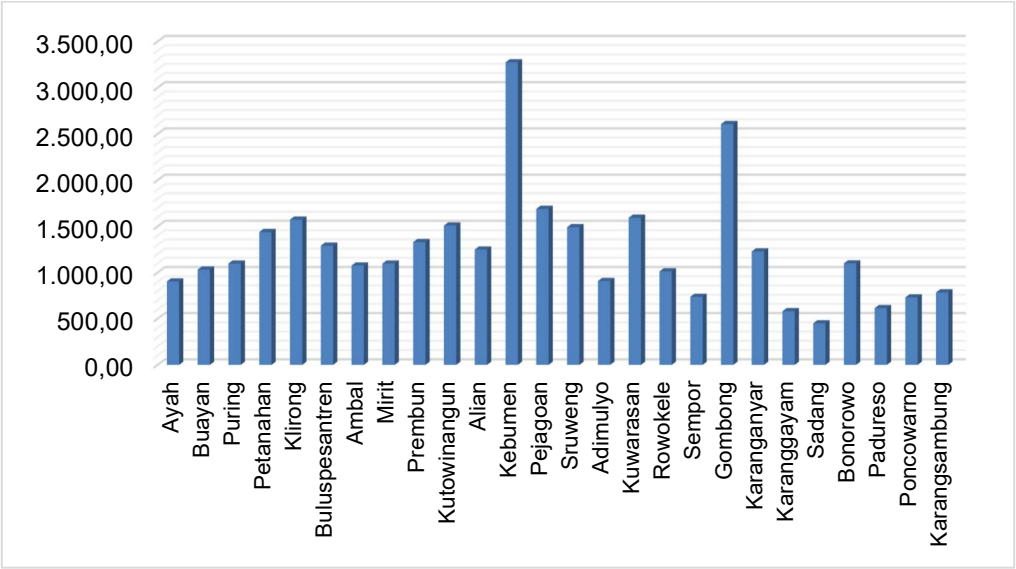


*Sumber : Dinas Kependudukan dan Pencatatan Sipil Kabupaten Kebumen*

**c. Laju Pertumbuhan Penduduk**

Angka Pertambahan Penduduk adalah besaran persentase perubahan jumlah penduduk di suatu wilayah tertentu pada waktu tertentu dibandingkan dengan jumlah penduduk pada waktu sebelumnya.

Gambar 4.2
Grafik Persentase Pertumbuhan Penduduk per Kecamatan Tahun 2025

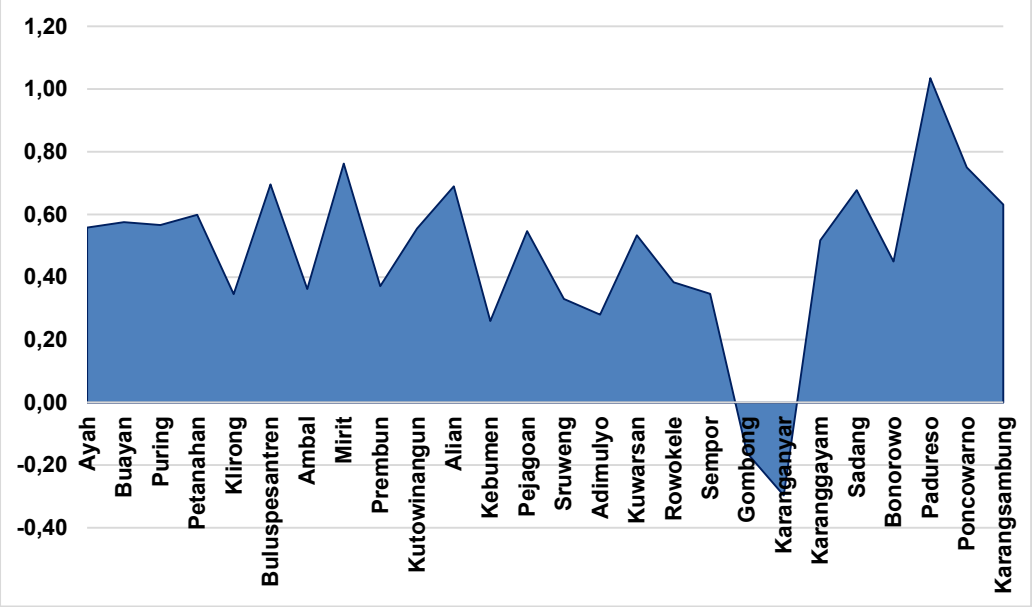


*Sumber : Dinas Kependudukan dan Pencatatan Sipil Kabupaten Kebumen*

Tabel 4.4
Angka Pertumbuhan Penduduk
Kabupaten Kebumen Tahun 2025

| No | Kecamatan | | Jumlah Penduduk Sekarang (jiwa) | Jumlah Penduduk Tahun Sebelum (jiwa) | Jumlah Pertumbuhan (Jiwa) | Angka Pertumbuhan Penduduk (%) |
|---|---|---|---|---|---|---|
| | Kode | Nama | | | | |
| 1 | 33.05.01 | Ayah | 69.010 | 68.627 | 383 | 0,56 |
| 2 | 33.05.02 | Buayan | 70.588 | 70.184 | 404 | 0,58 |
| 3 | 33.05.03 | Puring | 68.029 | 67.646 | 383 | 0,57 |
| 4 | 33.05.04 | Petanahan | 64.517 | 64.133 | 384 | 0,60 |
| 5 | 33.05.05 | Klirong | 68.071 | 67.837 | 234 | 0,34 |
| 6 | 33.05.06 | Buluspesantren | 62.958 | 62.523 | 435 | 0,70 |
| 7 | 33.05.07 | Ambal | 67.152 | 66.910 | 242 | 0,36 |
| 8 | 33.05.08 | Mirit | 57.415 | 56.981 | 434 | 0,76 |
| 9 | 33.05.09 | Prembun | 30.540 | 30.427 | 113 | 0,37 |
| 10 | 33.05.10 | Kutowinangun | 50.910 | 50.629 | 281 | 0,56 |
| 11 | 33.05.11 | Alian | 72.127 | 71.633 | 494 | 0,69 |
| 12 | 33.05.12 | Kebumen | 137.649 | 137.292 | 357 | 0,26 |
| 13 | 33.05.13 | Pejagoan | 58.439 | 58.121 | 318 | 0,55 |
| 14 | 33.05.14 | Sruweng | 65.167 | 64.953 | 214 | 0,33 |
| 15 | 33.05.15 | Adimulyo | 39.452 | 39.342 | 110 | 0,28 |
| 16 | 33.05.16 | Kuwarasan | 53.937 | 53.651 | 286 | 0,53 |
| 17 | 33.05.17 | Rowokele | 54.457 | 54.249 | 208 | 0,38 |
| 18 | 33.05.18 | Sempor | 73.850 | 73.595 | 255 | 0,35 |
| 19 | 33.05.19 | Gombong | 50.787 | 50.869 | -82 | -0,16 |
| 20 | 33.05.20 | Karanganyar | 38.575 | 38.690 | -115 | -0,30 |
| 21 | 33.05.21 | Karanggayam | 63.517 | 63.190 | 327 | 0,52 |
| 22 | 33.05.22 | Sadang | 24.363 | 24.199 | 164 | 0,68 |
| 23 | 33.05.23 | Bonorowo | 22.990 | 22.887 | 103 | 0,45 |
| 24 | 33.05.24 | Padureso | 17.774 | 17.592 | 182 | 1,03 |
| 25 | 33.05.25 | Poncowarno | 19.999 | 19.850 | 149 | 0,75 |
| 26 | 33.05.26 | Karangsambung | 51.144 | 50.823 | 321 | 0,63 |
| **Jumlah** | | | **1.453.417** | **1.446.833** | **6.584** | **0,46** |

*Sumber : Dinas Kependudukan dan Pencatatan Sipil Kabupaten Kebumen*

Dari Tabel 4.4 tersebut di atas angka pertumbuhan penduduk Kabupaten Kebumen Tahun 2025 adalah sebesar 0,46%. Data ini merupakan data hasil pelayanan administrasi kependudukan pada Dinas Kependudukan dan Pencatatan Sipil Kabupaten Kebumen. Dengan angka pertumbuhan tersebut di atas perlu diperhatikan adanya kemungkinan terjadinya masalah sosial ekonomi seperti kemiskinan, pertumbuhan daerah kumuh dan lain sebagainya.

## 2. Penduduk Menurut Karakteristik Demografi

Karakteristik penduduk yang sangat mempengaruhi terhadap proses demografi dan tingkah laku sosial ekonomi adalah umur dan jenis kelamin, selain status perkawinan, keluarga, pendidikan, agama, kecacatan, kelahiran dan kematian.

### a. Jumlah dan Proporsi Penduduk Menurut Umur dan Jenis Kelamin

Hal yang penting untuk diketahui tentang jumlah penduduk menurut umur dan jenis kelamin adalah banyaknya penduduk yang tinggal di suatu wilayah pada waktu tertentu. Data ini dapat digunakan untuk merencanakan pelayanan sosial ekonomi seperti pendidikan, kesehatan, sandang, pangan dan papan, serta kebutuhan sosial dasar lainnya sesuai kelompok umur penduduk.

#### 1). Penduduk berdasarkan struktur umur (muda, produktif, tua)

Tabel 4.5
Jumlah dan Proporsi Penduduk menurut Umur dan Jenis Kelamin
di Kabupaten Kebumen Tahun 2025

| No | Kelompok Umur | Laki-laki (L) (jiwa) | Perempuan (P) (jiwa) | Jumlah (L+P) | |
|---|---|---|---|---|---|
| | | | | Jiwa | % |
| 1 | 00-04 | 44.681 | 42.079 | 86.760 | 5,97 |
| 2 | 05-09 | 55.335 | 51.717 | 107.052 | 7,37 |
| 3 | 10-14 | 56.462 | 52.235 | 108.697 | 7,48 |
| 4 | 15-19 | 55.529 | 51.896 | 107.425 | 7,39 |
| 5 | 20-24 | 54.874 | 51.536 | 106.410 | 7,32 |
| 6 | 25-29 | 59.033 | 54.095 | 113.128 | 7,78 |
| 7 | 30-34 | 57.015 | 51.528 | 108.543 | 7,47 |
| 8 | 35-39 | 54.624 | 50.143 | 104.767 | 7,21 |
| 9 | 40-44 | 53.983 | 50.681 | 104.664 | 7,20 |
| 10 | 45-49 | 48.227 | 46.321 | 94.548 | 6,51 |
| 11 | 50-54 | 43.420 | 44.529 | 87.949 | 6,05 |
| 12 | 55-59 | 40.962 | 44.488 | 85.450 | 5,88 |
| 13 | 60-64 | 36.760 | 40.087 | 76.847 | 5,29 |
| 14 | 65-69 | 30.073 | 33.121 | 63.194 | 4,35 |
| 15 | 70-74 | 20.771 | 21.212 | 41.983 | 2,89 |
| 16 | >=75 | 25.239 | 30.761 | 56.000 | 3,85 |
| **Jumlah** | | **736.988** | **716.429** | **1.453.417** | **100,00** |

*Sumber : Dinas Kependudukan dan Pencatatan Sipil Kabupaten Kebumen*

Pada Tabel 4.5 di atas menunjukkan bahwa kelompok umur 25-29 tahun adalah kelompok umur terbesar dengan jumlah 113.128 jiwa atau 7,78% dari jumlah penduduk Kabupaten Kebumen. Melihat kondisi tersebut sangat menguntungkan karena usia kerja sebagian besar merupakan usia produktif. Sehingga pada kelompok usia produktif ini harus mendapat perhatian untuk mendapatkan pendidikan maupun pelatihan untuk meningkatkan kualitas Sumber Daya Manusia (SDM).

**2). Umur Median**

Umur median adalah umur yang membagi penduduk menjadi dua bagian dengan jumlah yang sama yaitu bagian yang pertama lebih muda dan bagian yang kedua lebih tua dari median.

Tabel 4.6
Jumlah Penduduk Berdasarkan Kelompok Umur
di Kabupaten Kebumen Tahun 2025

| No | Kelompok Umur | Jumlah | | Kumulatif | |
|---|---|---|---|---|---|
| | | N | % | Fx | % |
| 1 | 00-04 | 86.760 | 5,97 | 86.760 | 5,97 |
| 2 | 05-09 | 107.052 | 7,37 | 193.812 | 13,33 |
| 3 | 10-14 | 108.697 | 7,48 | 302.509 | 20,81 |
| 4 | 15-19 | 107.425 | 7,39 | 409.934 | 28,20 |
| 5 | 20-24 | 106.410 | 7,32 | 516.344 | 35,53 |
| 6 | 25-29 | 113.128 | 7,78 | 629.472 | 43,31 |
| 7 | 30-34 | 108.543 | 7,47 | 738.015 | 50,78 |
| 8 | 35-39 | 104.767 | 7,21 | 842.782 | 57,99 |
| 9 | 40-44 | 104.664 | 7,20 | 947.446 | 65,19 |
| 10 | 45-49 | 94.548 | 6,51 | 1.041.994 | 71,69 |
| 11 | 50-54 | 87.949 | 6,05 | 1.129.943 | 77,74 |
| 12 | 55-59 | 85.450 | 5,88 | 1.215.393 | 83,62 |
| 13 | 60-64 | 76.847 | 5,29 | 1.292.240 | 88,91 |
| 14 | 65-69 | 63.194 | 4,35 | 1.355.434 | 93,26 |
| 15 | 70-74 | 41.983 | 2,89 | 1.397.417 | 96,15 |
| 16 | >=75 | 56.000 | 3,85 | 1.453.417 | 100,00 |
| **Jumlah** | | **1.453.417** | **100,00** | **100,00%** | |

*Sumber : Dinas Kependudukan dan Pencatatan Sipil Kabupaten Kebumen*

Berdasarkan data Tabel 4.6 pada kelompok umur, penduduk Kabupaten Kebumen pada Tahun 2025 umur median adalah 34 tahun, yang berarti bahwa setengah penduduk Kabupaten Kebumen berusia di bawah 34 tahun dan setengahnya lagi berusia di atas 34 tahun.

### 3). Rasio Jenis Kelamin

Rasio Jenis Kelamin adalah suatu angka yang menunjukkan perbandingan banyaknya jumlah penduduk laki-laki dan banyaknya jumlah penduduk perempuan pada suatu daerah dan waktu tertentu.

Tabel 4.7
Jumlah Penduduk Berdasarkan Rasio Jenis Kelamin
di Kabupaten Kebumen Tahun 2025

| No | Kelompok Umur | Laki-laki (jiwa) | Perempuan (jiwa) | Rasio Jenis Kelamin |
|---|---|---|---|---|
| 1 | 00-04 | 44.681 | 42.079 | 106,18 |
| 2 | 05-09 | 55.335 | 51.717 | 107,00 |
| 3 | 10-14 | 56.462 | 52.235 | 108,09 |
| 4 | 15-19 | 55.529 | 51.896 | 107,00 |
| 5 | 20-24 | 54.874 | 51.536 | 106,48 |
| 6 | 25-29 | 59.033 | 54.095 | 109,13 |
| 7 | 30-34 | 57.015 | 51.528 | 110,65 |
| 8 | 35-39 | 54.624 | 50.143 | 108,94 |
| 9 | 40-44 | 53.983 | 50.681 | 106,52 |
| 10 | 45-49 | 48.227 | 46.321 | 104,11 |
| 11 | 50-54 | 43.420 | 44.529 | 97,51 |
| 12 | 55-59 | 40.962 | 44.488 | 92,07 |
| 13 | 60-64 | 36.760 | 40.087 | 91,70 |
| 14 | 65-69 | 30.073 | 33.121 | 90,80 |
| 15 | 70-74 | 20.771 | 21.212 | 97,92 |
| 16 | >=75 | 25.239 | 30.761 | 82,05 |
| **Jumlah** | | **736.988** | **716.429** | **102,87** |

*Sumber : Dinas Kependudukan dan Pencatatan Sipil Kabupaten Kebumen*

Pada Tabel 4.7 tersebut di atas terlihat bahwa Rasio Jenis Kelamin Kabupaten Kebumen adalah 102,87 yang artinya terdapat 103 penduduk laki-laki untuk setiap 100 penduduk perempuan. Sehubungan dengan hal tersebut, proporsi penduduk menurut jenis kelamin dapat digunakan untuk merencanakan pelayanan sosial ekonomi seperti pendidikan, Kesehatan, sandang, pangan dan papan serta kebutuhan dasar sosial lainnya sesuai dengan kelompok umur tersebut.

**4). Piramida Penduduk**

Piramida penduduk menunjukkan komposisi penduduk menurut umur dan jenis kelamin yang disajikan secara grafis. Dasar piramida menunjukkan jumlah penduduk dan badan piramida bagian kiri dan kanan menunjukkan banyaknya penduduk laki-laki dan perempuan menurut kelompok umur.

Piramida penduduk menurut jenis kelamin bentuknya ditentukan oleh kelahiran (fertilitas), kematian (mortalitas) dan perpindahan penduduk (mobilitas).

Gambar 4.3
Piramida Penduduk
Kabupaten Kebumen Tahun 2025

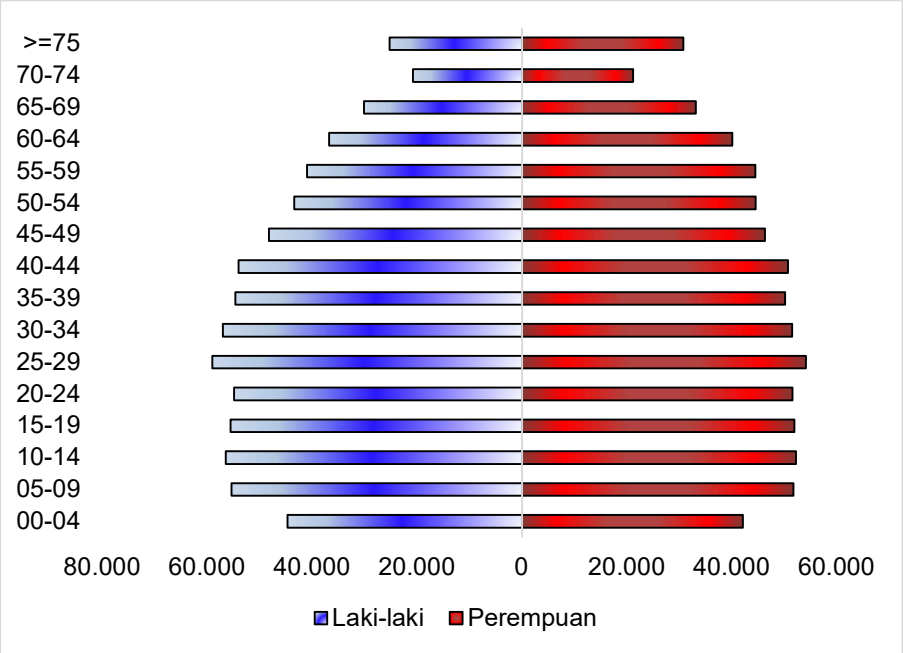


*Sumber : Dinas Kependudukan dan Pencatatan Sipil Kabupaten Kebumen*

Dari piramida tersebut di atas terlihat bahwa Penduduk Kabupaten Kebumen usia 0-4 tahun yang merupakan dasar piramida lebih kecil dari atasnya. Di bidang pendidikan 5 (lima) tahun ke depan dibutuhkan fasilitas pendidikan yang cukup memadai untuk menampung kelompok usia 5-9 tahun dalam hal kebutuhan pendidikan dasar dan menengah.

**5). Rasio Ketergantungan**

Rasio ketergantungan atau rasio beban tanggungan *(dependency ratio)* adalah angka yang menyatakan perbandingan antara banyaknya penduduk usia non produktif (penduduk usia di bawah 15 tahun dan penduduk usia 65 tahun atau lebih) dengan banyaknya penduduk yang usia produktif (penduduk usia 15 – 65 tahun). Rasio ketergantungan menunjukkan beban yang harus ditanggung oleh penduduk usia produktif terhadap penduduk usia tidak produktif. Semakin tinggi persentase rasio ketergantungan menunjukkan semakin tingginya beban yang harus ditanggung penduduk yang produktif untuk membiayai penduduk yang belum produktif dan tidak produktif lagi.

Tabel 4.8
Jumlah Penduduk Berdasarkan Kelompok Umur
dan Jenis Kelamin
di Kabupaten Kebumen Tahun 2025

| No | Kelompok Umur | Laki-laki (L) | | Perempuan (P) | | Jumlah (L+P) | |
|---|---|---|---|---|---|---|---|
| | | Jiwa | % | Jiwa | % | Jiwa | % |
| 1 | 0 - 14 | 156.478 | 21,23 | 146.031 | 20,38 | 302.509 | 20,81 |
| 2 | 15 - 64 | 504.427 | 68,44 | 485.304 | 67,74 | 989.731 | 68,10 |
| 3 | >64 | 76.083 | 10,32 | 85.094 | 11,88 | 161.177 | 11,09 |
| **Jumlah** | | **736.988** | **100,00** | **716.429** | **100,00** | **1.453.417** | **100,00** |

*Sumber : Dinas Kependudukan dan Pencatatan Sipil Kabupaten Kebumen*

Dari Tabel 4.8 terlihat bahwa penduduk Kabupaten Kebumen sejumlah 989.731 jiwa atau 68,10% adalah usia produktif, sedangkan penduduk yang berpotensi menjadi beban yaitu penduduk belum produktif usia 0-14 tahun sebesar 302.509 jiwa atau 20,81% dan tidak produktif usia 64 tahun ke atas sebesar 161.177 jiwa atau 11,09%. Kondisi ini menjadi perhatian Pemerintah khususnya Kabupaten Kebumen untuk meningkatkan kesejahteraan masyarakat diantaranya melalui penyediaan kesempatan kerja.

**b. Jumlah dan Proporsi Penduduk Menurut Status Kawin**

Data kependudukan tentang status perkawinan diperlukan untuk perlindungan hak sipil, mempermudah layanan publik, serta menjadi dasar pemerintah dalam perencanaan pembangunan, kebijakan sosial, dan pelaksanaan program kependudukan.

**1). Penduduk Menurut Status Kawin**

Bagian ini menggambarkan jumlah dan proporsi penduduk menurut status kawin di suatu wilayah pada waktu tertentu. Status kawin meliputi belum kawin, kawin dan cerai.

Indikator perkawinan berguna bagi penentu kebijakan dalam mengembangkan program-program pembangunan keluarga dan upaya-upaya peningkatan kualitas keluarga dan perencanaan Keluarga Berencana (KB).

Tabel 4.9
Jumlah Penduduk Berdasarkan Status Perkawinan
di Kabupaten Kebumen Tahun 2025

| No | Status Perkawinan | Laki-laki (L) | | Perempuan (P) | | Jumlah (L+P) | |
|---|---|---|---|---|---|---|---|
| | | Jiwa | % | Jiwa | % | Jiwa | % |
| 1 | Cerai Mati | 19.494 | 2,65 | 66.552 | 9,29 | 86.046 | 5,92 |
| 2 | Cerai Hidup | 14.122 | 1,92 | 18.069 | 2,52 | 32.191 | 2,21 |
| 3 | Kawin | 356.670 | 48,40 | 360.664 | 50,34 | 717.334 | 49,36 |
| 4 | Belum Kawin | 346.702 | 47,04 | 271.144 | 37,85 | 617.846 | 42,51 |
| **Jumlah** | | **736.988** | **100,00** | **716.429** | **100,00** | **1.453.417** | **100,00** |

*Sumber : Dinas Kependudukan dan Pencatatan Sipil Kabupaten Kebumen*

Pada Tabel 4.9 tersebut menunjukkan penduduk Kabupaten Kebumen pada Tahun 2025 sebagian besar adalah penduduk yang berstatus kawin yaitu sebesar 717.334 jiwa atau 49,36%. Penduduk laki-laki yang berstatus kawin lebih rendah dari penduduk perempuan yang berstatus kawin. Sementara penduduk laki-laki yang belum kawin lebih tinggi bila dibandingkan dengan penduduk perempuan yang berstatus belum kawin.

**2). Angka Perkawinan Kasar**

Angka Perkawinan Kasar menunjukkan persentase penduduk yang berstatus kawin terhadap penduduk keseluruhan pada pertengahan tahun pada suatu tahun tertentu. Angka perkawinan kasar ini merupakan indikator yang sederhana tanpa mempertimbangkan umur dan jenis kelamin dan sangat berguna terutama dalam mengembangkan pelayanan-pelayanan yang berkaitan dengan perkawinan dan perceraian maupun program-program layanan keluarga.

Tabel 4.10
Angka Perkawinan Kasar
di Kabupaten Kebumen Tahun 2025

| No | Kecamatan | | Jumlah Penduduk | | Angka Perkawinan Kasar |
|---|---|---|---|---|---|
| | Kode | Nama | Status Kawin | Pertengahan Tahun | |
| 1 | 33.05.01 | Ayah | 35.918 | 68.906 | 521,26 |
| 2 | 33.05.02 | Buayan | 35.951 | 70.490 | 510,02 |
| 3 | 33.05.03 | Puring | 35.094 | 67.873 | 517,05 |
| 4 | 33.05.04 | Petanahan | 32.111 | 64.405 | 498,58 |
| 5 | 33.05.05 | Klirong | 33.686 | 68.002 | 495,37 |
| 6 | 33.05.06 | Buluspesantren | 31.917 | 62.720 | 508,88 |
| 7 | 33.05.07 | Ambal | 33.145 | 67.156 | 493,55 |
| 8 | 33.05.08 | Mirit | 28.678 | 57.168 | 501,64 |
| 9 | 33.05.09 | Prembun | 14.674 | 30.533 | 480,59 |
| 10 | 33.05.10 | Kutowinangun | 24.609 | 50.818 | 484,26 |
| 11 | 33.05.11 | Alian | 34.466 | 71.953 | 479,01 |
| 12 | 33.05.12 | Kebumen | 63.990 | 137.623 | 464,97 |
| 13 | 33.05.13 | Pejagoan | 28.068 | 58.381 | 480,77 |
| 14 | 33.05.14 | Sruweng | 31.446 | 65.110 | 482,97 |
| 15 | 33.05.15 | Adimulyo | 19.737 | 39.398 | 500,96 |
| 16 | 33.05.16 | Kuwarasan | 26.612 | 53.830 | 494,37 |
| 17 | 33.05.17 | Rowokele | 27.036 | 54.410 | 496,89 |
| 18 | 33.05.18 | Sempor | 36.033 | 73.866 | 487,82 |
| 19 | 33.05.19 | Gombong | 23.738 | 50.936 | 466,04 |
| 20 | 33.05.20 | Karanganyar | 18.598 | 38.673 | 480,90 |
| 21 | 33.05.21 | Karanggayam | 32.948 | 63.439 | 519,37 |
| 22 | 33.05.22 | Sadang | 12.895 | 24.282 | 531,05 |
| 23 | 33.05.23 | Bonorowo | 11.309 | 23.016 | 491,35 |
| 24 | 33.05.24 | Padureso | 9.226 | 17.721 | 520,63 |
| 25 | 33.05.25 | Poncowarno | 9.922 | 19.957 | 497,17 |
| 26 | 33.05.26 | Karangsambung | 25.527 | 51.082 | 499,73 |
| **Jumlah** | | | **717.334** | **1.451.748** | **494,12** |

*Sumber : Dinas Kependudukan dan Pencatatan Sipil Kabupaten Kebumen*

Pada Tabel 4.10 menunjukkan bahwa Penduduk Kabupaten Kebumen pada pertengahan tahun 2025 sebesar 1.451.748 jiwa dan

jumlah penduduk yang berstatus kawin pada Tahun 2025 sebesar 717.334 jiwa.

Dengan demikian angka perkawinan kasar di Kabupaten Kebumen pada Tahun 2025 adalah 494,12 artinya bahwa setiap 1.000 penduduk terdapat 494 penduduk yang berstatus kawin.

**3). Angka Perkawinan Umum**

Angka perkawinan umum menunjukkan proporsi penduduk yang berstatus kawin terhadap jumlah penduduk usia 15 tahun ke atas pada suatu tahun tertentu.

Tabel 4.11
Angka Perkawinan Umum
di Kabupaten Kebumen Tahun 2025

| No | Kecamatan | | Jumlah Penduduk | | Angka Perkawinan Umum |
|---|---|---|---|---|---|
| | Kode | Nama | Status Kawin | Umur >=15 | |
| 1 | 33.05.01 | Ayah | 35.918 | 54.799 | 655,45 |
| 2 | 33.05.02 | Buayan | 35.951 | 55.607 | 646,52 |
| 3 | 33.05.03 | Puring | 35.094 | 54.338 | 645,85 |
| 4 | 33.05.04 | Petanahan | 32.111 | 51.254 | 626,51 |
| 5 | 33.05.05 | Klirong | 33.686 | 53.887 | 625,12 |
| 6 | 33.05.06 | Buluspesantren | 31.917 | 49.858 | 640,16 |
| 7 | 33.05.07 | Ambal | 33.145 | 53.249 | 622,45 |
| 8 | 33.05.08 | Mirit | 28.678 | 45.004 | 637,23 |
| 9 | 33.05.09 | Prembun | 14.674 | 24.301 | 603,84 |
| 10 | 33.05.10 | Kutowinangun | 24.609 | 40.419 | 608,85 |
| 11 | 33.05.11 | Alian | 34.466 | 56.287 | 612,33 |
| 12 | 33.05.12 | Kebumen | 63.990 | 108.831 | 587,98 |
| 13 | 33.05.13 | Pejagoan | 28.068 | 45.902 | 611,48 |
| 14 | 33.05.14 | Sruweng | 31.446 | 51.404 | 611,74 |
| 15 | 33.05.15 | Adimulyo | 19.737 | 31.923 | 618,27 |
| 16 | 33.05.16 | Kuwarasan | 26.612 | 42.872 | 620,73 |
| 17 | 33.05.17 | Rowokele | 27.036 | 43.061 | 627,85 |
| 18 | 33.05.18 | Sempor | 36.033 | 58.320 | 617,85 |
| 19 | 33.05.19 | Gombong | 23.738 | 41.339 | 574,23 |
| 20 | 33.05.20 | Karanganyar | 18.598 | 31.325 | 593,71 |
| 21 | 33.05.21 | Karanggayam | 32.948 | 50.138 | 657,15 |
| 22 | 33.05.22 | Sadang | 12.895 | 19.204 | 671,47 |
| 23 | 33.05.23 | Bonorowo | 11.309 | 18.085 | 625,32 |
| 24 | 33.05.24 | Padureso | 9.226 | 13.755 | 670,74 |
| 25 | 33.05.25 | Poncowarno | 9.922 | 15.426 | 643,20 |
| 26 | 33.05.26 | Karangsambung | 25.527 | 40.320 | 633,11 |
| **Jumlah** | | | **717.334** | **1.150.908** | **623,28** |

*Sumber : Dinas Kependudukan dan Pencatatan Sipil Kabupaten Kebumen*

Dengan jumlah penduduk usia 15 tahun ke atas sebesar 1.150.908 jiwa dan yang berstatus kawin sebanyak 717.334 jiwa maka angka perkawinan umum sebesar 623,28. Artinya setiap 1.000 penduduk ada 623 orang dengan status kawin.

**4). Angka Perkawinan Menurut Kelompok Umur**

Angka perkawinan menurut kelompok umur atau angka perkawinan spesifik (*age specific marriage rate*) adalah angka yang menunjukkan berapa banyaknya penduduk pada suatu umur tertentu yang berstatus kawin untuk tiap-tiap 1.000 penduduk pada kelompok umur yang sama.

Tabel 4.12
Angka Perkawinan Menurut Kelompok Umur
di Kabupaten Kebumen Tahun 2025

| No | Kelompok Umur | Jumlah Penduduk | Penduduk Berstatus Kawin | Angka Perkawinan |
|---|---|---|---|---|
| 1 | <15 | 30.2509 | 0 | 0 |
| 2 | 15-19 | 107.425 | 428 | 3,98 |
| 3 | 20-24 | 106.410 | 10.651 | 100,09 |
| 4 | 25-29 | 113.128 | 55.454 | 490,19 |
| 5 | 30-34 | 108.543 | 82.427 | 759,39 |
| 6 | 35-39 | 104.767 | 87.571 | 835,86 |
| 7 | 40-44 | 104.664 | 90.375 | 863,48 |
| 8 | 45-49 | 94.548 | 81.953 | 866,79 |
| 9 | 50-54 | 87.949 | 75.865 | 862,60 |
| 10 | 55-59 | 85.450 | 71.478 | 836,49 |
| 11 | 60-64 | 76.847 | 61.467 | 799,86 |
| 12 | 65-69 | 63.194 | 46.196 | 731,02 |
| 13 | 70-74 | 41.983 | 27.402 | 652,69 |
| 14 | >=75 | 56.000 | 26.067 | 465,48 |

*Sumber : Dinas Kependudukan dan Pencatatan Sipil Kabupaten* Kebumen

Dari Tabel 4.12 dapat dilihat bahwa jumlah penduduk usia 15-19 tahun adalah 107.425 jiwa dan jumlah penduduk yang berstatus kawin untuk kelompok umur yang sama adalah 428 jiwa, maka angka perkawinannya adalah 3,98. Dengan demikian setiap 1.000 penduduk terdapat 4 orang berstatus kawin pada usia 15-19 tahun.

**5). Rata-Rata Umur Kawin Pertama**

Rata-rata usia kawin pertama dari penduduk suatu daerah mencerminkan keadaan sosial ekonomi dari daerah tersebut. Untuk

memperoleh informasi tentang usia kawin pertama dibutuhkan data tentang proporsi penduduk yang masih lajang menurut umur.

Tabel 4.13
Persentase Penduduk Lajang
di Kabupaten Kebumen Tahun 2025

| No | Kelompok Umur | Jumlah Penduduk | Penduduk Berstatus Lajang | Persentase terhadap jumlah penduduk pada kelompok yang sama (%) |
|---|---|---|---|---|
| 1 | 15-19 | 107.425 | 106.989 | 99,59 |
| 2 | 20-24 | 106.410 | 95.473 | 89,72 |
| 3 | 25-29 | 113.128 | 55.769 | 49,30 |
| 4 | 30-34 | 108.543 | 22.244 | 20,49 |
| 5 | 35-39 | 104.767 | 11.742 | 11,21 |
| 6 | 40-44 | 104.664 | 7.401 | 7,07 |
| 7 | 45-49 | 94.548 | 4.907 | 5,19 |
| 8 | 50-54 | 87.949 | 3.505 | 3,99 |
| **Jumlah** | | **827.434** | **308.030** | **37,23** |

*Sumber : Dinas Kependudukan dan Pencatatan Sipil Kabupaten* Kebumen

Pada Tabel 4.13 menunjukkan bahwa penduduk lajang terbesar pada kelompok umur 15-19 yaitu sebesar 106.989 atau 99,59% dari jumlah penduduk di usia yang sama.

**6). Angka Perceraian Kasar**

Angka perceraian kasar menunjukkan jumlah perceraian per 1.000 penduduk terhadap jumlah penduduk keseluruhan pada pertengahan tahun untuk suatu tahun tertentu. Angka perceraian kasar ini merupakan indikator perceraian (cerai hidup) tanpa memperhitungkan umur dan jenis kelamin.

Jumlah penduduk Kabupaten Kebumen pada pertengahan tahun 2025 adalah sebesar 1.451.748 jiwa dengan jumlah penduduk yang berstatus cerai hidup sebesar 32.191 jiwa. Sebagaimana terlihat pada Tabel 4.14 di bawah ini, angka perceraian kasar di Kabupaten Kebumen adalah 22,17 artinya bahwa dari setiap 1.000 penduduk Kabupaten Kebumen pada tahun 2025 terdapat 22 penduduk yang berstatus cerai hidup.

Tabel 4.14
Angka Percerain Kasar
di Kabupaten Kebumen Tahun 2025

| No | Kecamatan | | Jumlah Penduduk | | Angka Perceraian Kasar |
|---|---|---|---|---|---|
| | Kode | Nama | Status Cerai Hidup | Pertengahan Tahun | |
| 1 | 33.05.01 | Ayah | 2.021 | 68.906 | 29,33 |
| 2 | 33.05.02 | Buayan | 1.904 | 70.490 | 27,01 |
| 3 | 33.05.03 | Puring | 1.782 | 67.873 | 26,25 |
| 4 | 33.05.04 | Petanahan | 1.517 | 64.405 | 23,55 |
| 5 | 33.05.05 | Klirong | 1.420 | 68.002 | 20,88 |
| 6 | 33.05.06 | Buluspesantren | 1.086 | 62.720 | 17,32 |
| 7 | 33.05.07 | Ambal | 1.162 | 67.156 | 17,30 |
| 8 | 33.05.08 | Mirit | 939 | 57.168 | 16,43 |
| 9 | 33.05.09 | Prembun | 675 | 30.533 | 22,11 |
| 10 | 33.05.10 | Kutowinangun | 858 | 50.818 | 16,88 |
| 11 | 33.05.11 | Alian | 1.327 | 71.953 | 18,44 |
| 12 | 33.05.12 | Kebumen | 2.969 | 137.623 | 21,57 |
| 13 | 33.05.13 | Pejagoan | 1.173 | 58.381 | 20,09 |
| 14 | 33.05.14 | Sruweng | 1.462 | 65.110 | 22,45 |
| 15 | 33.05.15 | Adimulyo | 916 | 39.398 | 23,25 |
| 16 | 33.05.16 | Kuwarasan | 1.198 | 53.830 | 22,26 |
| 17 | 33.05.17 | Rowokele | 1.383 | 54.410 | 25,42 |
| 18 | 33.05.18 | Sempor | 1.780 | 73.866 | 24,10 |
| 19 | 33.05.19 | Gombong | 1.519 | 50.936 | 29,82 |
| 20 | 33.05.20 | Karanganyar | 1001 | 38.673 | 25,88 |
| 21 | 33.05.21 | Karanggayam | 1.376 | 63.439 | 21,69 |
| 22 | 33.05.22 | Sadang | 600 | 24.282 | 24,71 |
| 23 | 33.05.23 | Bonorowo | 455 | 23.016 | 19,77 |
| 24 | 33.05.24 | Padureso | 384 | 17.721 | 21,67 |
| 25 | 33.05.25 | Poncowarno | 254 | 19.957 | 12,73 |
| 26 | 33.05.26 | Karangsambung | 1030 | 51.082 | 20,16 |
| **Jumlah** | | | **32.191** | **1.451.748** | **22,17** |

*Sumber : Dinas Kependudukan dan Pencatatan Sipil Kabupaten Kebumen*

### 7). Angka Perceraian Umum

Angka perceraian umum menunjukkan penduduk yang berstatus cerai hidup terhadap jumlah penduduk usia 15 tahun ke atas pada pertengahan tahun di tahun tertentu.

Tabel 4.15
Angka Perceraian Umum
di Kabupaten Kebumen Tahun 2025

| No | Kecamatan | | Jumlah Penduduk | | Angka Perceraian Umum |
|---|---|---|---|---|---|
| | Kode | Nama | Status Cerai Hidup | Umur >=15 | |
| 1 | 33.05.01 | Ayah | 2.021 | 55.009 | 36,74 |
| 2 | 33.05.02 | Buayan | 1.904 | 55.872 | 34,08 |
| 3 | 33.05.03 | Puring | 1.782 | 54.535 | 32,68 |
| 4 | 33.05.04 | Petanahan | 1.517 | 51.464 | 29,48 |
| 5 | 33.05.05 | Klirong | 1.420 | 54.170 | 26,21 |
| 6 | 33.05.06 | Buluspesantren | 1.086 | 50.002 | 21,72 |
| 7 | 33.05.07 | Ambal | 1.162 | 53.612 | 21,67 |
| 8 | 33.05.08 | Mirit | 939 | 45.114 | 20,81 |
| 9 | 33.05.09 | Prembun | 675 | 24.459 | 27,60 |
| 10 | 33.05.10 | Kutowinangun | 858 | 40.597 | 21,13 |
| 11 | 33.05.11 | Alian | 1.327 | 56.548 | 23,47 |
| 12 | 33.05.12 | Kebumen | 2.969 | 109.525 | 27,11 |
| 13 | 33.05.13 | Pejagoan | 1.173 | 46.163 | 25,41 |
| 14 | 33.05.14 | Sruweng | 1.462 | 51.715 | 28,27 |
| 15 | 33.05.15 | Adimulyo | 916 | 32.081 | 28,55 |
| 16 | 33.05.16 | Kuwarasan | 1.198 | 43.064 | 27,82 |
| 17 | 33.05.17 | Rowokele | 1.383 | 43.293 | 31,95 |
| 18 | 33.05.18 | Sempor | 1.780 | 58.696 | 30,33 |
| 19 | 33.05.19 | Gombong | 1.519 | 41.695 | 36,43 |
| 20 | 33.05.20 | Karanganyar | 1.001 | 31.551 | 31,73 |
| 21 | 33.05.21 | Karanggayam | 1.376 | 50.348 | 27,33 |
| 22 | 33.05.22 | Sadang | 600 | 19.255 | 31,16 |
| 23 | 33.05.23 | Bonorowo | 455 | 18.206 | 24,99 |
| 24 | 33.05.24 | Padureso | 384 | 13.795 | 27,84 |
| 25 | 33.05.25 | Poncowarno | 254 | 15.519 | 16,37 |
| 26 | 33.05.26 | Karangsambung | 1.030 | 40.540 | 25,41 |
| **Jumlah** | | | **32.191** | **1.156.828** | **27,83** |

*Sumber : Dinas Kependudukan dan* Pencatatan *Sipil Kabupaten Kebumen*

Dari Tabel 4.15 di atas bahwa Penduduk Kabupaten yang berusia 15 tahun ke atas pada pertengahan tahun 2025 adalah sebesar 1.156.828 jiwa dan penduduk yang berstatus cerai hidup pada tahun tersebut adalah sebanyak 32.191 jiwa.

Dengan demikian pada tahun 2025 angka perceraian umum di Kabupaten Kebumen adalah 27,83 artinya bahwa dari 1.000 penduduk Kabupaten Kebumen terdapat 28 orang yang berstatus cerai hidup.

**c. Keluarga**

Keluarga adalah sekumpulan orang yang tinggal dalam satu rumah yang masih mempunyai hubungan kekerabatan/hubungan darah karena perkawinan, kelahiran, adopsi dan lain sebagainya.

**1). Jumlah Keluarga dan Rata-Rata Jumlah Anggota Keluarga**

Keluarga dibagi menjadi 2 (dua) tipe. yaitu :

a). Keluarga inti, yaitu keluarga yang terdiri dari ayah, ibu dan anak-anak kandung, anak angkat maupun adopsi yang belum kawin, atau ayah dengan anak-anak yang belum kawin atau ibu dengan anak-anak yang belum kawin.

b). Keluarga luas, adalah keluarga yang terdiri dari ayah, ibu, anak-anak, baik yang sudah kawin atau belum, cucu, orang tua, mertua maupun kerabat-kerabat lain yang menjadi tanggungan kepala keluarga.

Pada tabel 4.16 di bawah ini menunjukkan bahwa rata-rata jumlah anggota keluarga di Kabupaten Kebumen sebesar 2,99. Artinya bahwa di Kabupaten Kebumen pada tahun 2025 setiap keluarga beranggotakan 3 orang.

Tabel 4.16
Rata-Rata Jumlah Anggota Keluarga
di Kabupaten Kebumen Tahun 2025

| No | Kecamatan | | Jumlah Penduduk (jiwa) | Jumlah Keluarga (KK) | Rata-rata Jumlah Anggota Keluarga (jiwa) |
|---|---|---|---|---|---|
| | Kode | Nama | | | |
| 1 | 33.05.01 | Ayah | 69.010 | 23.536 | 2,93 |
| 2 | 33.05.02 | Buayan | 70.588 | 24.151 | 2,92 |
| 3 | 33.05.03 | Puring | 68.029 | 23.347 | 2,91 |
| 4 | 33.05.04 | Petanahan | 64.517 | 21.960 | 2,94 |
| 5 | 33.05.05 | Klirong | 68.071 | 22.815 | 2,98 |
| 6 | 33.05.06 | Buluspesantren | 62.958 | 21.000 | 3,00 |
| 7 | 33.05.07 | Ambal | 67.152 | 22.065 | 3,04 |
| 8 | 33.05.08 | Mirit | 57.415 | 19.194 | 2,99 |
| 9 | 33.05.09 | Prembun | 30.540 | 10.674 | 2,86 |
| 10 | 33.05.10 | Kutowinangun | 50.910 | 17.060 | 2,98 |
| 11 | 33.05.11 | Alian | 72.127 | 22.816 | 3,16 |
| 12 | 33.05.12 | Kebumen | 137.649 | 44.963 | 3,06 |
| 13 | 33.05.13 | Pejagoan | 58.439 | 18.808 | 3,11 |
| 14 | 33.05.14 | Sruweng | 65.167 | 21.679 | 3,01 |
| 15 | 33.05.15 | Adimulyo | 39.452 | 14.075 | 2,80 |
| 16 | 33.05.16 | Kuwarasan | 53.937 | 18.298 | 2,95 |
| 17 | 33.05.17 | Rowokele | 54.457 | 18.433 | 2,95 |
| 18 | 33.05.18 | Sempor | 73.850 | 24.311 | 3,04 |
| 19 | 33.05.19 | Gombong | 50.787 | 18.425 | 2,76 |
| 20 | 33.05.20 | Karanganyar | 38.575 | 13.504 | 2,86 |
| 21 | 33.05.21 | Karanggayam | 63.517 | 20.511 | 3,10 |
| 22 | 33.05.22 | Sadang | 24.363 | 8.146 | 2,99 |
| 23 | 33.05.23 | Bonorowo | 22.990 | 7.919 | 2,90 |
| 24 | 33.05.24 | Padureso | 17.774 | 5.920 | 3,00 |
| 25 | 33.05.25 | Poncowarno | 19.999 | 6.277 | 3,19 |
| 26 | 33.05.26 | Karangsambung | 51.144 | 16.807 | 3,04 |
| **Jumlah** | | | **1.453.417** | **486.694** | **2,99** |

*Sumber : Dinas Kependudukan dan Pencatatan Sipil Kabupaten Kebumen*

### 2). Jumlah Penduduk Menurut Status Hubungan Dalam Keluarga

Status Hubungan Dalam Keluarga (SHDK) dalam administrasi kependudukan (Adminduk) Adalah klasifikasi resmi yang menentukan hubungan setiap anggota keluarga terhadap kepala keluarga di Kartu Keluarga (KK). Status Hubungan Dalam Keluarga meliputi Kepala Keluarga, Suami, Istri, Anak, Menantu, Cucu, Orang Tua, Mertua, Famili Lain, Pembantu dan Lainnya.

Tabel 4.17
Jumlah Penduduk Berdasarkan Status Hubungan Dalam Keluarga
di Kabupaten Kebumen Tahun 2025

| No | SHDK | Laki-laki | | Perempuan | | Jumlah | |
|---|---|---|---|---|---|---|---|
| | | Jiwa | % | Jiwa | % | Jiwa | % |
| 1 | Kepala Keluarga | 394.943 | 53,59 | 91.751 | 12,81 | 486.694 | 33,49 |
| 2 | Suami | 4 | 0,00 | 0 | 0,00 | 4 | 0,00 |
| 3 | Istri | 0 | 0,00 | 345.379 | 48,21 | 345.379 | 23,76 |
| 4 | Anak | 330.114 | 44,79 | 261.868 | 36,55 | 591.982 | 40,73 |
| 5 | Menantu | 61 | 0,01 | 89 | 0,01 | 150 | 0,01 |
| 6 | Cucu | 4.807 | 0,65 | 3.735 | 0,52 | 8.542 | 0,59 |
| 7 | Orang Tua | 1.233 | 0,17 | 6.244 | 0,87 | 7.477 | 0,51 |
| 8 | Mertua | 831 | 0,11 | 3.118 | 0,44 | 3.949 | 0,27 |
| 9 | Famili Lain | 4.059 | 0,55 | 3.332 | 0,47 | 7.391 | 0,51 |
| 10 | Pembantu | 0 | 0,00 | 2 | 0,00 | 2 | 0,00 |
| 11 | Lainnya | 936 | 0,13 | 911 | 0,13 | 1.847 | 0,13 |
| **Jumlah** | | **736.988** | **100,00** | **716.429** | **100,00** | **1.453.417** | **100,00** |

*Sumber : Dinas Kependudukan dan Pencatatan Sipil Kabupaten Kebumen*

Dari Tabel 4.17 menunjukkan hubungan antara anggota keluarga dengan kepala keluarga baik yang masih mempunyai hubungan kekerabatan maupun tidak. Terlihat bahwa kepala keluarga laki-laki sejumlah 394.943 jiwa, dan perempuan yang menjadi kepala keluarga sebanyak 91.751 jiwa.

**3). Karakteristik Kepala Keluarga Berdasarkan Umur dan Jenis Kelamin**

Karakteristik kepala keluarga adalah data mengenai kepala keluarga berdasarkan jenis kelamin, kelompok umur, dan status perkawinan. Data ini penting diketahui guna perencanaan kebijakan pemerintah daerah dalam hal merencanakan/memperhitungkan kebutuhan dasar berbasis keluarga.

Tabel 4.18
Jumlah Kepala Keluarga Berdasarkan Umur dan Jenis Kelamin
di Kabupaten Kebumen Tahun 2025

| No | Kelompok Umur | Laki-laki (L) | | Perempuan (P) | | Jumlah (L+P) | |
|---|---|---|---|---|---|---|---|
| | | (jiwa) | % *) | (jiwa) | % *) | (jiwa) | % **) |
| 1 | 15-19 | 179 | 0,05 | 115 | 0,13 | 294 | 0,06 |
| 2 | 20-24 | 3.098 | 0,78 | 800 | 0,87 | 3.898 | 0,80 |
| 3 | 25-29 | 21.628 | 5,48 | 2.000 | 2,18 | 23.628 | 4,85 |
| 4 | 30-34 | 39.229 | 9,93 | 2.736 | 2,98 | 41.965 | 8,62 |
| 5 | 35-39 | 45.047 | 11,41 | 3.706 | 4,04 | 48.753 | 10,02 |
| 6 | 40-44 | 48.377 | 12,25 | 5.078 | 5,53 | 53.455 | 10,98 |
| 7 | 45-49 | 45.193 | 11,44 | 6.156 | 6,71 | 51.349 | 10,55 |
| 8 | 50-54 | 41.854 | 10,60 | 7.550 | 8,23 | 49.404 | 10,15 |
| 9 | 55-59 | 40.153 | 10,17 | 9.837 | 10,72 | 49.990 | 10,27 |
| 10 | 60-64 | 36.339 | 9,20 | 11.646 | 12,69 | 47.985 | 9,86 |
| 11 | 65-69 | 29.732 | 7,53 | 12.416 | 13,53 | 42.148 | 8,66 |
| 12 | 70-74 | 20.359 | 5,15 | 10.380 | 11,31 | 30.739 | 6,32 |
| 13 | >=75 | 23.738 | 6,01 | 19.313 | 21,05 | 43.051 | 8,85 |
| 14 | Lainnya | 17 | 0,00 | 18 | 0,02 | 35 | 0,01 |
| **Jumlah** | | **394.943** | **100,00** | **91.751** | **100,00** | **486.694** | **100,00** |

*Sumber : Dinas Kependudukan dan Pencatatan Sipil Kabupaten Kebumen*

**) Persentase terhadap total jumlah kepala keluarga pada jenis kelamin yang sama*

***) Persentase terhadap jumlah total kepala keluarga*

Tabel 4.18 menunjukkan bahwa di Kabupaten Kebumen kepala keluarga tertinggi berada pada kelompok umur 40-44 tahun yaitu 10,98%. Menurut pengelompokan jenis kelaminnya proporsi kepala keluarga laki-laki tertinggi di kelompok umur 40-44 tahun yaitu 12,25% sedangkan proporsi kepala keluarga perempuan tertinggi berada di kelompok umur 75 tahun ke atas yaitu 21,05%.

Yang menarik untuk diperhatikan adalah kepala keluarga yang berumur 75 tahun ke atas sebesar 8,85%. Dengan angka ini, diperlukan kajian lebih jauh untuk mendapatkan informasi tentang kondisi di lapangan dengan adanya kepala keluarga berusia di atas 75 tahun.

### 4). Karakteristik Kepala Keluarga Berdasarkan Status Kawin

Karakteristik Kepala Keluarga berdasarkan status kawin dapat digunakan untuk melihat jumlah keluarga yang dikepalai oleh lajang maupun mereka yang berstatus cerai hidup atau cerai mati.

Tabel 4.19
Jumlah Kepala Keluarga Berdasarkan Status Kawin
di Kabupaten Kebumen Tahun 2025

| No | Status Kawin | Laki-laki (L) | | Perempuan (P) | | Jumlah (L+P) | |
|---|---|---|---|---|---|---|---|
| | | Jiwa | % | Jiwa | % | Jiwa | % |
| 1 | Belum Kawin | 9.465 | 2,40 | 5.303 | 5,78 | 14.768 | 3,03 |
| 2 | Kawin | 354.956 | 89,88 | 12.395 | 13,51 | 367.351 | 75,48 |
| 3 | Cerai Hidup | 12.792 | 3,24 | 16.144 | 17,60 | 28.936 | 5,95 |
| 4 | Cerai Mati | 17.730 | 4,49 | 57.909 | 63,12 | 75.639 | 15,54 |
| **Jumlah** | | **394.943** | **100,00** | **91.751** | **100,00** | **486.694** | **100,00** |

*Sumber : Dinas Kependudukan dan Pencatatan Sipil Kabupaten Kebumen*

Dari Tabel 4.19 terlihat bahwa kepala keluarga di Kabupaten Kebumen pada tahun 2025 yang berstatus kawin yakni 75,48% dan kepala keluarga yang berstatus belum kawin besarnya 3,03%. Sedangkan persentase kepala keluarga yang berstatus cerai hidup 5,95% dan cerai mati sebesar 15,54%.

Jika dikaitkan dengan jenis kelamin terlihat bahwa kepala keluarga yang berstatus kawin didominasi laki-laki yaitu sebanyak 89,88%. Sedangkan kepala keluarga perempuan yang berstatus kawin lebih rendah yaitu 13,51%.

Kepala keluarga laki-laki yang berstatus belum kawin persentasenya lebih rendah yakni 2,40% daripada kepala keluarga perempuan yang berstatus belum kawin yakni 5,78%.

Apabila diperhatikan lebih lanjut kepala keluarga laki-laki yang berstatus cerai (cerai hidup dan cerai mati) persentasenya lebih rendah daripada kepala keluarga perempuan yang berstatus yang sama. Yakni 7,73% berbanding 80,72%.

**5). Karakteristik Kepala Keluarga Berdasarkan Pendidikan**

Pendidikan yang dicapai merupakan salah satu indikator kualitas hidup manusia serta menunjukkan status sosial dan status kesejahteraan seseorang. Semakin tinggi pendidikan yang dicapai seorang kepala keluarga diharapkan semakin tinggi pula tingkat kesejahteraan keluarga.

Tabel 4.20
Jumlah Kepala Keluarga Berdasarkan Pendidikan
di Kabupaten Kebumen Tahun 2025

| No | Tingkat Pendidikan | Laki-laki (L) | | Perempuan (P) | | Jumlah (L+P) | |
|---|---|---|---|---|---|---|---|
| | | Jiwa | % | Jiwa | % | Jiwa | % |
| 1 | Tidak/ Belum Sekolah | 4.831 | 1,22 | 4.527 | 4,93 | 9.358 | 1,92 |
| 2 | Belum Tamat SD/ Sederajat | 3.271 | 0,83 | 2.917 | 3,18 | 6.188 | 1,27 |
| 3 | Tamat SD/ Sederajat | 164.976 | 41,77 | 54.397 | 59,29 | 219.373 | 45,07 |
| 4 | SMP/Sederajat | 85.025 | 21,53 | 13.086 | 14,26 | 98.111 | 20,16 |
| 5 | SMA/Sederajat | 112.615 | 28,51 | 13.313 | 14,51 | 125.928 | 25,87 |
| 6 | Diploma I/II | 1.138 | 0,29 | 342 | 0,37 | 1.480 | 0,30 |
| 7 | Akademi/ Diploma III | 4.835 | 1,22 | 849 | 0,93 | 5.684 | 1,17 |
| 8 | Diploma IV/Strata I | 17.147 | 4,34 | 2.232 | 2,43 | 19.379 | 3,98 |
| 9 | Strata II | 1.060 | 0,27 | 81 | 0,09 | 1.141 | 0,23 |
| 10 | Strata III | 45 | 0,01 | 7 | 0,01 | 52 | 0,01 |
| **Jumlah** | | **394.943** | **100,00** | **91.751** | **100,00** | **486.694** | **100,00** |

*Sumber : Dinas Kependudukan dan Pencatatan Sipil Kabupaten Kebumen*

Dari Tabel 4.20 tersebut di atas menunjukkan bahwa sebagian besar kepala keluarga berpendidikan Tamat SD/Sederajat sebesar 45,07%, disusul dengan SMA/Sederajat sebesar 25,87% dan SMP/Sederajat sebesar 20,16%.

**6). Karakteristik Kepala Keluarga Berdasarkan Pekerjaan**

Status ekonomi keluarga dapat dilihat dari kegiatan ekonomi kepala keluarga maupun anggota keluarga serta seberapa besar sumbangan mereka terhadap potensi ekonomi keluarga. Informasi mengenai kepala keluarga berdasarkan pekerjaan perlu diketahui untuk perencanaan pelayanan kebutuhan dasar penduduk.

Tabel 4.21
Jumlah Kepala Keluarga Berdasarkan Pekerjaan
di Kabupaten Kebumen Tahun 2025

| No | Jenis Pekerjaan | Laki-laki (L) | | Perempuan (P) | | Jumlah (L+P) | |
|---|---|---|---|---|---|---|---|
| | | (Jiwa) | % | (Jiwa) | % | (Jiwa) | % |
| 1 | Belum/Tidak Bekerja | 2.978 | 0,75 | 3.864 | 4,21 | 6.842 | 1,41 |
| 2 | Mengurus Rumah Tangga | 34 | 0,01 | 29.629 | 32,29 | 29.663 | 6,09 |
| 3 | Pelajar/Mahasiswa | 630 | 0,16 | 408 | 0,44 | 1.038 | 0,21 |
| 4 | Pensiunan | 8.229 | 2,08 | 2.470 | 2,69 | 10.699 | 2,20 |
| 5 | Pegawai Negeri Sipil (PNS) | 4.434 | 1,12 | 481 | 0,52 | 4.915 | 1,01 |
| 6 | Tentara Nasional Indonesia | 903 | 0,23 | 1 | 0,00 | 904 | 0,19 |
| 7 | Kepolisian RI (POLRI) | 702 | 0,18 | 4 | 0,00 | 706 | 0,15 |
| 8 | Perdagangan | 351 | 0,09 | 90 | 0,10 | 441 | 0,09 |
| 9 | Petani/Pekebun | 89.942 | 22,77 | 23.499 | 25,61 | 113.441 | 23,31 |
| 10 | Peternak | 63 | 0,02 | 5 | 0,01 | 68 | 0,01 |
| 11 | Nelayan/Perikanan | 2.615 | 0,66 | 5 | 0,01 | 2.620 | 0,54 |
| 12 | Industri | 10 | 0,00 | 1 | 0,00 | 11 | 0,00 |
| 13 | Konstruksi | 22 | 0,01 | 0 | 0,00 | 22 | 0,00 |
| 14 | Transportasi | 24 | 0,01 | 0 | 0,00 | 24 | 0,00 |
| 15 | Karyawan Swasta | 88.496 | 22,41 | 5.906 | 6,44 | 94.402 | 19,40 |
| 16 | Karyawan BUMN | 807 | 0,20 | 12 | 0,01 | 819 | 0,17 |
| 17 | Karyawan BUMD | 142 | 0,04 | 11 | 0,01 | 153 | 0,03 |
| 18 | Karyawan Honorer | 479 | 0,12 | 25 | 0,03 | 504 | 0,10 |
| 19 | Buruh Harian Lepas | 91.682 | 23,21 | 10.565 | 11,51 | 102.247 | 21,01 |
| 20 | Buruh Tani/Perkebunan | 11.082 | 2,81 | 2.316 | 2,52 | 13.398 | 2,75 |
| 21 | Buruh Nelayan/Perikanan | 48 | 0,01 | 3 | 0,00 | 51 | 0,01 |
| 22 | Buruh Peternakan | 19 | 0,00 | 8 | 0,01 | 27 | 0,01 |
| 23 | Pembantu Rumah Tangga | 1 | 0,00 | 140 | 0,15 | 141 | 0,03 |
| 24 | Tukang Cukur | 37 | 0,01 | 2 | 0,00 | 39 | 0,01 |
| 25 | Tukang Listrik | 12 | 0,00 | 0 | 0,00 | 12 | 0,00 |
| 26 | Tukang Batu | 429 | 0,11 | 0 | 0,00 | 429 | 0,09 |
| 27 | Tukang Kayu | 373 | 0,09 | 0 | 0,00 | 373 | 0,08 |
| 28 | Tukang Sol Sepatu | 1 | 0,00 | 0 | 0,00 | 1 | 0,00 |
| 29 | Tukang las/Pandai Besi | 27 | 0,01 | 0 | 0,00 | 27 | 0,01 |
| 30 | Tukang Jahit | 158 | 0,04 | 48 | 0,05 | 206 | 0,04 |
| 31 | Tukang Gigi | 9 | 0,00 | 0 | 0,00 | 9 | 0,00 |
| 32 | Penata Rias | 2 | 0,00 | 12 | 0,01 | 14 | 0,00 |
| 33 | Penata Busana | 0 | 0,00 | 0 | 0,00 | 0 | 0,00 |
| 34 | Penata Rambut | 6 | 0,00 | 1 | 0,00 | 7 | 0,00 |
| 35 | Mekanik | 105 | 0,03 | 0 | 0,00 | 105 | 0,02 |
| 36 | Seniman | 59 | 0,01 | 2 | 0,00 | 61 | 0,01 |
| 37 | Tabib | 2 | 0,00 | 3 | 0,00 | 5 | 0,00 |
| 38 | Paraji | 2 | 0,00 | 8 | 0,01 | 10 | 0,00 |
| 39 | Perancang Busana | 0 | 0,00 | 0 | 0,00 | 0 | 0,00 |
| 40 | Penterjemah | 0 | 0,00 | 0 | 0,00 | 0 | 0,00 |
| 41 | Imam Masjid | 25 | 0,01 | 0 | 0,00 | 25 | 0,01 |

Lanjutan Tabel 4.21

| No | Jenis Pekerjaan | Laki-laki (L) | | Perempuan (P) | | Jumlah (L+P) | |
|---|---|---|---|---|---|---|---|
| | | (Jiwa) | % | (Jiwa) | % | (Jiwa) | % |
| 42 | Pendeta | 34 | 0,01 | 5 | 0,01 | 39 | 0,01 |
| 43 | Pastor | 6 | 0,00 | 0 | 0,00 | 6 | 0,00 |
| 44 | Wartawan | 20 | 0,01 | 2 | 0,00 | 22 | 0,00 |
| 45 | Ustadz/Mubaligh | 129 | 0,03 | 10 | 0,01 | 139 | 0,03 |
| 46 | Juru Masak | 2 | 0,00 | 2 | 0,00 | 4 | 0,00 |
| 47 | Promotor Acara | 0 | 0,00 | 0 | 0,00 | 0 | 0,00 |
| 48 | Anggota DPR RI | 0 | 0,00 | 0 | 0,00 | 0 | 0,00 |
| 49 | Anggota DPD RI | 0 | 0,00 | 0 | 0,00 | 0 | 0,00 |
| 50 | Anggota BPK | 0 | 0,00 | 0 | 0,00 | 0 | 0,00 |
| 51 | Presiden | 0 | 0,00 | 0 | 0,00 | 0 | 0,00 |
| 52 | Wakil Presiden | 0 | 0,00 | 0 | 0,00 | 0 | 0,00 |
| 53 | Anggota Mahk. Konstitusi | 0 | 0,00 | 0 | 0,00 | 0 | 0,00 |
| 54 | Anggota Kabinet Kementrian | 0 | 0,00 | 0 | 0,00 | 0 | 0,00 |
| 55 | Duta Besar | 0 | 0,00 | 0 | 0,00 | 0 | 0,00 |
| 56 | Gubernur | 0 | 0,00 | 0 | 0,00 | 0 | 0,00 |
| 57 | Wakil Gubernur | 0 | 0,00 | 0 | 0,00 | 0 | 0,00 |
| 58 | Bupati | 0 | 0,00 | 0 | 0,00 | 0 | 0,00 |
| 59 | Wakil Bupati | 1 | 0,00 | 0 | 0,00 | 1 | 0,00 |
| 60 | Walikota | 0 | 0,00 | 0 | 0,00 | 0 | 0,00 |
| 61 | Wakil Walikota | 0 | 0,00 | 0 | 0,00 | 0 | 0,00 |
| 62 | Anggota DPRD Prop. | 0 | 0,00 | 0 | 0,00 | 0 | 0,00 |
| 63 | Anggota DPRD Kab./Kota | 18 | 0,00 | 0 | 0,00 | 18 | 0,00 |
| 64 | Dosen | 158 | 0,04 | 12 | 0,01 | 170 | 0,03 |
| 65 | Guru | 3.394 | 0,86 | 811 | 0,88 | 4.205 | 0,86 |
| 66 | Pilot | 2 | 0,00 | 0 | 0,00 | 2 | 0,00 |
| 67 | Pengacara | 17 | 0,00 | 0 | 0,00 | 17 | 0,00 |
| 68 | Notaris | 6 | 0,00 | 3 | 0,00 | 9 | 0,00 |
| 69 | Arsitek | 3 | 0,00 | 0 | 0,00 | 3 | 0,00 |
| 70 | Akuntan | 0 | 0,00 | 0 | 0,00 | 0 | 0,00 |
| 71 | Konsultan | 7 | 0,00 | 1 | 0,00 | 8 | 0,00 |
| 72 | Dokter | 144 | 0,04 | 10 | 0,01 | 154 | 0,03 |
| 73 | Bidan | 0 | 0,00 | 62 | 0,07 | 62 | 0,01 |
| 74 | Perawat | 321 | 0,08 | 42 | 0,05 | 363 | 0,07 |
| 75 | Apoteker | 14 | 0,00 | 5 | 0,01 | 19 | 0,00 |
| 76 | Psikiater/Psikolog | 1 | 0,00 | 0 | 0,00 | 1 | 0,00 |
| 77 | Penyiar Televisi | 0 | 0,00 | 0 | 0,00 | 0 | 0,00 |
| 78 | Penyiar Radio | 1 | 0,00 | 0 | 0,00 | 1 | 0,00 |
| 79 | Pelaut | 126 | 0,03 | 0 | 0,00 | 126 | 0,03 |
| 80 | Peneliti | 5 | 0,00 | 1 | 0,00 | 6 | 0,00 |
| 81 | Sopir | 2.092 | 0,53 | 0 | 0,00 | 2.092 | 0,43 |
| 82 | Pialang | 0 | 0,00 | 0 | 0,00 | 0 | 0,00 |
| 83 | Paranormal | 2 | 0,00 | 0 | 0,00 | 2 | 0,00 |
| 84 | Pedagang | 13.018 | 3,30 | 4.062 | 4,43 | 17.080 | 3,51 |
| 85 | Perangkat Desa | 3.609 | 0,91 | 106 | 0,12 | 3.715 | 0,76 |
| 86 | Kepala Desa | 344 | 0,09 | 2 | 0,00 | 346 | 0,07 |
| 87 | Biarawan/Biarawati | 0 | 0,00 | 18 | 0,02 | 18 | 0,00 |
| 88 | Wiraswasta | 66.496 | 16,84 | 7.062 | 7,70 | 73.558 | 15,11 |

Lanjutan Tabel 4.21

| No | Jenis Pekerjaan | Laki-laki (L) | | Perempuan (P) | | Jumlah (L+P) | |
|---|---|---|---|---|---|---|---|
| | | (Jiwa) | % | (Jiwa) | % | (Jiwa) | % |
| 89 | Angg. Lemb. Tinggi Lainnya | 10 | 0,00 | 3 | 0,00 | 13 | 0,00 |
| 90 | Artis | 0 | 0,00 | 0 | 0,00 | 0 | 0,00 |
| 91 | Atlit | 0 | 0,00 | 0 | 0,00 | 0 | 0,00 |
| 92 | Cheff | 1 | 0,00 | 0 | 0,00 | 1 | 0,00 |
| 93 | Manajer | 0 | 0,00 | 0 | 0,00 | 0 | 0,00 |
| 94 | Tenaga Tata Usaha | 0 | 0,00 | 0 | 0,00 | 0 | 0,00 |
| 95 | Operator | 1 | 0,00 | 0 | 0,00 | 1 | 0,00 |
| 96 | Pekerja Pengolah. Kerajinan | 0 | 0,00 | 0 | 0,00 | 0 | 0,00 |
| 97 | Teknisi | 4 | 0,00 | 0 | 0,00 | 4 | 0,00 |
| 98 | Asisten Ahli | 0 | 0,00 | 0 | 0,00 | 0 | 0,00 |
| 99 | Pekerjaan Lainnya | 17 | 0,00 | 13 | 0,01 | 30 | 0,01 |
| **Jumlah** | | **394.943** | **100,00** | **91.751** | **100,00** | **486.694** | **100,00** |

*Sumber : Dinas Kependudukan dan Pencatatan Sipil Kabupaten Kebumen*

### d. Penduduk Menurut Karakteristik Sosial

#### 1). Jumlah Penduduk Berdasarkan Tingkat Pendidikan

Informasi tentang jumlah penduduk berdasarkan jenjang pendidikan terakhir yang ditamatkan pada waktu tertentu menunjukan karakteristik penduduk berdasarkan jenjang pendidikan dan memberikan informasi tentang pencapaian pembangunan pendidikan sekaligus kualitas SDM.

Tabel 4.22
Jumlah Penduduk Lima Tahun Ke atas Berdasarkan Pendidikan
di Kabupaten Kebumen Tahun 2025

| No | Tingkat Pendidikan | Jumlah | |
|---|---|---|---|
| | | Jiwa | % |
| 1 | Tidak/Belum Sekolah | 148.649 | 10,88 |
| 2 | Belum Tamat SD/Sederajat | 114.691 | 8,39 |
| 3 | Tamat SD/ Sederajat | 431.431 | 31,57 |
| 4 | SMP/Sederajat | 298.503 | 21,84 |
| 5 | SMA/Sederajat | 308.309 | 22,56 |
| 6 | Diploma I/II | 2.893 | 0,21 |
| 7 | Akademi/Diploma III | 13.797 | 1,01 |
| 8 | Diploma IV/Stratal | 46.391 | 3,39 |
| 9 | Strata II | 1.920 | 0,14 |
| 10 | Strata III | 73 | 0,01 |
| **Jumlah** | | **1.366.657** | **100,00** |

*Sumber : Dinas Kependudukan dan Pencatatan Sipil Kabupaten Kebumen*

Dari Tabel 4.22 terlihat bahwa di Kabupaten Kebumen penduduk yang hanya tamat SD/sederajat memiliki jumlah yang paling tinggi, yakni 431.431 jiwa atau 31,57% dari jumlah penduduk yang berusia lima tahun ke atas.

**2). Jumlah Penduduk Berdasarkan Agama dan Kepercayaan**

Jumlah dan proporsi penduduk berdasarkan agama dan kepercayaan pada waktu tertentu digunakan untuk mengetahui karakteristik penduduk berdasarkan pemeluk agama.

Tabel 4.23
Jumlah Penduduk Berdasarkan Agama dan Kepercayaan
di Kabupaten Kebumen Tahun 2025

| No | Agama | Laki-laki (L) | | Perempuan (P) | | Jumlah (L+P) | |
|---|---|---|---|---|---|---|---|
| | | Jiwa | % | Jiwa | % | Jiwa | % |
| 1 | Islam | 730.947 | 99,18 | 709560 | 99,04 | 1.440.507 | 99,11 |
| 2 | Kristen | 3.306 | 0,45 | 3739 | 0,52 | 7.045 | 0,48 |
| 3 | Katholik | 1.667 | 0,23 | 1995 | 0,28 | 3.662 | 0,25 |
| 4 | Hindu | 17 | 0,00 | 9 | 0,00 | 26 | 0,00 |
| 5 | Budha | 954 | 0,13 | 1033 | 0,14 | 1.987 | 0,14 |
| 6 | Konghuchu | 5 | 0,00 | 3 | 0,00 | 8 | 0,00 |
| 7 | Kepercayaan | 92 | 0,01 | 90 | 0,01 | 182 | 0,01 |
| **Jumlah** | | **736.988** | **100,00** | **716.429** | **100,00** | **1.453.417** | **100,00** |

*Sumber : Dinas Kependudukan dan Pencatatan Sipil Kabupaten Kebumen*

Dari Tabel 4.23 terlihat bahwa 99,11% penduduk Kabupaten Kebumen beragama Islam, selanjutnya diikuti penganut agama Kristen yakni sebesar 0,48%, agama Katholik sebesar 0,25%, agama Budha 0,14% dan sebagian yang lain penganut agama Hindu, Konghucu serta Kepercayaan.

**3). Jumlah Penduduk Berdasarkan Jenis Disabilitas**

Data ini menggambarkan jumlah dan proporsi penduduk berdasarkan jenis disabilitas yaitu tuna netra, tuna rungu, tuna wicara, dan lain-lain. Data ini diperlukan dalam perencanaan pembangunan dan pelayanan bagi penduduk dengan kategori ini.

Tabel 4.24
Jumlah Penduduk Berdasarkan Jenis Disabilitas
Di Kabupaten Kebumen Tahun 2025

| No | Jenis Disabilitas | Laki-laki (L) | | Perempuan (P) | | Jumlah (L+P) | |
|---|---|---|---|---|---|---|---|
| | | Jiwa | % | Jiwa | % | Jiwa | % |
| 1 | Fisik | 261 | 17,26 | 193 | 14,82 | 454 | 16,13 |
| 2 | Netra/Buta | 111 | 7,34 | 87 | 6,68 | 198 | 7,04 |
| 3 | Rungu/Wicara | 277 | 18,32 | 284 | 21,81 | 561 | 19,94 |
| 4 | Mental/Jiwa | 706 | 46,69 | 588 | 45,16 | 1.294 | 45,98 |
| 5 | Fisik dan Mental | 86 | 5,69 | 87 | 6,68 | 173 | 6,15 |
| 6 | Lainnya | 71 | 4,70 | 63 | 4,84 | 134 | 4,76 |
| **Jumlah** | | **1.512** | **100,00** | **1.302** | **100,00** | **2.814** | **100,00** |

*Sumber : Dinas Kependudukan dan Pencatatan Sipil Kabupaten Kebumen*

Dari Tabel 4.24 terlihat bahwa penduduk Kabupaten Kebumen yang mengalami cacat mental/jiwa sebanyak 45,98%, dan penyandang cacat rungu/wicara dengan 19,94% dari total 2.814 penyandang disabilitas.

**e. Kelahiran**

Kelahiran merupakan salah satu komponen pertumbuhan penduduk yang bersifat menambah jumlah penduduk. Banyaknya kelahiran membawa konsekuensi pada pemenuhan kebutuhan tumbuh kembang bayi, dari pemenuhan gizi, perawatan kesehatan ibu dan anak, dan pada gilirannya membutuhkan fasilitas pendidikan termasuk pemenuhan kesempatan kerja. Tingkat kelahiran di masa lalu akan mempengaruhi tinggi rendahnya jumlah kelahiran di masa kini. Sehingga pengetahuan tentang kelahiran beserta indikator-indikatornya, termasuk Keluarga Berencana sangat berguna bagi para penentu kebijakan maupun perencana dalam menyusun program-program pembangunan sosial.

**1). Jumlah Kelahiran Hidup**

Jumlah kelahiran hidup didefinisikan sebagai banyaknya kelahiran hidup yang terjadi pada waktu tertentu. Informasi tentang jumlah kelahiran bermanfaat untuk perencanaan pembangunan berbagai fasilitas yang dibutuhkan khususnya pengembangan fasilitas kesehatan ibu dan anak, baik untuk saat ini maupun masa yang akan datang.

Tabel 4.25
Jumlah Kelahiran Hidup
di Kabupaten Kebumen Tahun 2025

| No | Kecamatan | | Laki-laki (L) | | Perempuan (P) | | Jumlah (L+P) jiwa | % |
|---|---|---|---|---|---|---|---|---|
| | Kode | Nama | jiwa | % | jiwa | %(**) | | |
| 1 | 33.05.01 | Ayah | 307 | 4,82 | 302 | 4,80 | 609 | 4,81 |
| 2 | 33.05.02 | Buayan | 334 | 5,24 | 356 | 5,66 | 690 | 5,45 |
| 3 | 33.05.03 | Puring | 304 | 4,77 | 288 | 4,58 | 592 | 4,67 |
| 4 | 33.05.04 | Petanahan | 246 | 3,86 | 262 | 4,16 | 508 | 4,01 |
| 5 | 33.05.05 | Klirong | 284 | 4,45 | 286 | 4,55 | 570 | 4,50 |
| 6 | 33.05.06 | Buluspesantren | 297 | 4,66 | 269 | 4,28 | 566 | 4,47 |
| 7 | 33.05.07 | Ambal | 304 | 4,77 | 274 | 4,36 | 578 | 4,56 |
| 8 | 33.05.08 | Mirit | 251 | 3,94 | 253 | 4,02 | 504 | 3,98 |
| 9 | 33.05.09 | Prembun | 124 | 1,95 | 143 | 2,27 | 267 | 2,11 |
| 10 | 33.05.10 | Kutowinangun | 219 | 3,44 | 211 | 3,35 | 430 | 3,39 |
| 11 | 33.05.11 | Alian | 313 | 4,91 | 301 | 4,78 | 614 | 4,85 |
| 12 | 33.05.12 | Kebumen | 631 | 9,90 | 591 | 9,39 | 1.222 | 9,65 |
| 13 | 33.05.13 | Pejagoan | 306 | 4,80 | 320 | 5,09 | 626 | 4,94 |
| 14 | 33.05.14 | Sruweng | 263 | 4,13 | 252 | 4,01 | 515 | 4,07 |
| 15 | 33.05.15 | Adimulyo | 158 | 2,48 | 157 | 2,50 | 315 | 2,49 |
| 16 | 33.05.16 | Kuwarasan | 250 | 3,92 | 231 | 3,67 | 481 | 3,80 |
| 17 | 33.05.17 | Rowokele | 201 | 3,15 | 211 | 3,35 | 412 | 3,25 |
| 18 | 33.05.18 | Sempor | 338 | 5,30 | 307 | 4,88 | 645 | 5,09 |
| 19 | 33.05.19 | Gombong | 181 | 2,84 | 198 | 3,15 | 379 | 2,99 |
| 20 | 33.05.20 | Karanganyar | 149 | 2,34 | 145 | 2,30 | 294 | 2,32 |
| 21 | 33.05.21 | Karanggayam | 282 | 4,42 | 291 | 4,63 | 573 | 4,52 |
| 22 | 33.05.22 | Sadang | 104 | 1,63 | 91 | 1,45 | 195 | 1,54 |
| 23 | 33.05.23 | Bonorowo | 117 | 1,84 | 121 | 1,92 | 238 | 1,88 |
| 24 | 33.05.24 | Padureso | 83 | 1,30 | 79 | 1,26 | 162 | 1,28 |
| 25 | 33.05.25 | Poncowarno | 104 | 1,63 | 110 | 1,75 | 214 | 1,69 |
| 26 | 33.05.26 | Karangsambung | 225 | 3,53 | 242 | 3,85 | 467 | 3,69 |
| **Jumlah** | | | **6.375** | **100,00** | **6.291** | **100,00** | **12.666** | **100,00** |

*Sumber : Dinas Kesehatan, Pengendalian Penduduk dan Keluarga Berencana Kabupaten Kebumen*

Dari Tabel 4.25 menunjukan bahwa jumlah dan proporsi kelahiran jika dilihat menurut wilayah. Kecamatan Kebumen merupakan wilayah dengan jumlah kelahiran hidup terbesar yakni 1.222 jiwa atau 9,65% diikuti Kecamatan Buayan yakni 690 atau 5,45% dan Kecamatan Sempor yakni 645 jiwa atau 5,09%.

### 2). Jumlah Kelahiran Kasar

Angka kelahiran kasar menunjukkan banyaknya kelahiran di suatu wilayah pada tahun tertentu per 1.000 penduduk pada pertengahan tahun yang sama. Data ini berguna untuk mengetahui tingkat kelahiran yang terjadi di suatu daerah tertentu pada tahun tertentu.

Tabel 4.26
Angka Kelahiran Kasar
Di Kabupaten Kebumen Tahun 2025

| No | Kecamatan | | Jumlah Penduduk | | Angka Kelahiran Kasar |
|---|---|---|---|---|---|
| | Kode | Nama | Jenis Kelahiran Hidup *) | Pertengahan Tahun | |
| 1 | 33.05.01 | Ayah | 609 | 68.906 | 8,84 |
| 2 | 33.05.02 | Buayan | 690 | 70.490 | 9,79 |
| 3 | 33.05.03 | Puring | 592 | 67.873 | 8,72 |
| 4 | 33.05.04 | Petanahan | 508 | 64.405 | 7,89 |
| 5 | 33.05.05 | Klirong | 570 | 68.002 | 8,38 |
| 6 | 33.05.06 | Buluspesantren | 566 | 62.720 | 9,02 |
| 7 | 33.05.07 | Ambal | 578 | 67.156 | 8,61 |
| 8 | 33.05.08 | Mirit | 504 | 57.168 | 8,82 |
| 9 | 33.05.09 | Prembun | 267 | 30.533 | 8,74 |
| 10 | 33.05.10 | Kutowinangun | 430 | 50.818 | 8,46 |
| 11 | 33.05.11 | Alian | 614 | 71.953 | 8,53 |
| 12 | 33.05.12 | Kebumen | 1.222 | 137.623 | 8,88 |
| 13 | 33.05.13 | Pejagoan | 626 | 58.381 | 10,72 |
| 14 | 33.05.14 | Sruweng | 515 | 65.110 | 7,91 |
| 15 | 33.05.15 | Adimulyo | 315 | 39.398 | 8,00 |
| 16 | 33.05.16 | Kuwarasan | 481 | 53.830 | 8,94 |
| 17 | 33.05.17 | Rowokele | 412 | 54.410 | 7,57 |
| 18 | 33.05.18 | Sempor | 645 | 73.866 | 8,73 |
| 19 | 33.05.19 | Gombong | 379 | 50.936 | 7,44 |
| 20 | 33.05.20 | Karanganyar | 294 | 38.673 | 7,60 |
| 21 | 33.05.21 | Karanggayam | 573 | 63.439 | 9,03 |
| 22 | 33.05.22 | Sadang | 195 | 24.282 | 8,03 |
| 23 | 33.05.23 | Bonorowo | 238 | 23.016 | 10,34 |
| 24 | 33.05.24 | Padureso | 162 | 17.721 | 9,14 |
| 25 | 33.05.25 | Poncowarno | 214 | 19.957 | 10,72 |
| 26 | 33.05.26 | Karangsambung | 467 | 51.082 | 9,14 |
| **Jumlah** | | | **12.666** | **1.451.748** | **8,72** |

*Sumber : Dinas Kependudukan dan Pencatatan Sipil Kabupaten Kebumen*
**) Dinas Kesehatan, Pengendalian Penduduk dan Keluarga Berencana Kabupaten Kebumen*

Dari tabel 4.26 menunjukkan Angka Kelahiran Kasar Kabupaten Kebumen pada Tahun 2025 sebesar 8,72 artinya bahwa dari 1.000 penduduk pada pertengahan tahun terjadi 9 kelahiran hidup.

### 3). Jumlah Kematian

Kematian adalah salah satu dari tiga komponen demografi yang berpengaruh terhadap jumlah dan struktur penduduk. Tinggi rendahnya tingkat kematian penduduk suatu daerah tidak hanya mempengaruhi pertumbuhan penduduk, tetapi juga merupakan cerminan dari tinggi rendahnya tingkat kesehatan penduduk di daerah tersebut. Indikator kematian berguna untuk memantau berbagai kebijakan dan kinerja pemerintah daerah dalam peningkatan kesehatan dan kesejahteraan masyarakat.

Tabel 4.27
Jumlah Pelaporan Kematian
Di Kabupaten Kebumen Tahun 2025

| No | Kecamatan | | Jenis Kelamin yang Dilaporkan | | |
|---|---|---|---|---|---|
| | Kode | Nama | Laki-laki (L) | Perempuan (P) | Jumlah (L+P) |
| 1 | 33.05.01 | Ayah | 430 | 348 | 778 |
| 2 | 33.05.02 | Buayan | 418 | 395 | 813 |
| 3 | 33.05.03 | Puring | 359 | 326 | 685 |
| 4 | 33.05.04 | Petanahan | 387 | 396 | 783 |
| 5 | 33.05.05 | Klirong | 489 | 357 | 846 |
| 6 | 33.05.06 | Buluspesantren | 406 | 305 | 711 |
| 7 | 33.05.07 | Ambal | 468 | 393 | 861 |
| 8 | 33.05.08 | Mirit | 286 | 224 | 510 |
| 9 | 33.05.09 | Prembun | 209 | 204 | 413 |
| 10 | 33.05.10 | Kutowinangun | 356 | 273 | 629 |
| 11 | 33.05.11 | Alian | 363 | 302 | 665 |
| 12 | 33.05.12 | Kebumen | 888 | 784 | 1672 |
| 13 | 33.05.13 | Pejagoan | 356 | 304 | 660 |
| 14 | 33.05.14 | Sruweng | 442 | 434 | 876 |
| 15 | 33.05.15 | Adimulyo | 316 | 299 | 615 |
| 16 | 33.05.16 | Kuwarasan | 304 | 324 | 628 |
| 17 | 33.05.17 | Rowokele | 278 | 205 | 483 |
| 18 | 33.05.18 | Sempor | 484 | 435 | 919 |
| 19 | 33.05.19 | Gombong | 437 | 421 | 858 |
| 20 | 33.05.20 | Karanganyar | 292 | 292 | 584 |
| 21 | 33.05.21 | Karanggayam | 308 | 264 | 572 |
| 22 | 33.05.22 | Sadang | 135 | 105 | 240 |
| 23 | 33.05.23 | Bonorowo | 127 | 103 | 230 |
| 24 | 33.05.24 | Padureso | 83 | 75 | 158 |
| 25 | 33.05.25 | Poncowarno | 116 | 100 | 216 |
| 26 | 33.05.26 | Karangsambung | 322 | 297 | 619 |
| **Jumlah** | | | **9.059** | **7.965** | **17.024** |

*Sumber : Dinas Kependudukan dan Pencatatan Sipil Kabupaten Kebumen*

Pada Tabel 4.27 menunjukkan bahwa berdasarkan database kependudukan pada Dinas Kependudukan dan Pencatatan Sipil Kabupaten Kebumen, jumlah pelaporan kematian dari hasil pelayanan Administrasi Kependudukan pada tahun 2025 berjumlah 17.024 jiwa.

## B. Kualitas Penduduk

### 1. Kesehatan

#### a. Rasio Anak dan Perempuan

Rasio anak dan perempuan adalah rasio antara jumlah anak di bawah lima tahun di suatu tempat pada suatu waktu dengan penduduk perempuan usia 15-49 tahun. Rasio ini untuk melihat tingkat kelahiran pada suatu wilayah dan rasio ini berguna sebagai indikator fertilitas penduduk apabila tidak ada data kelahiran dan data registrasi.

Angka pada Tabel 4.28 dibawah berikut ini menunjukkan rasio anak dan perempuan Kabupaten Kebumen Tahun 2025 yakni sebesar 24,36 artinya bahwa pada Tahun 2025 terdapat 24 anak di bawah usia 5 tahun (0-4 tahun) dari setiap 100 perempuan usia 15-49 tahun.

Tabel 4.28
Rasio Anak dan Perempuan
di Kabupaten Kebumen Tahun 2025

| No | Kecamatan | | Jumlah Anak 00-04 Tahun | | Jumlah Perempuan 15-49 Tahun | | Rasio Anak dan Perempuan |
|---|---|---|---|---|---|---|---|
| | Kode | Nama | (jiwa) | % | (jiwa) | % | |
| 1 | 33.05.01 | Ayah | 3.894 | 4,49 | 17.114 | 4,80 | 22,75 |
| 2 | 33.05.02 | Buayan | 4.264 | 4,91 | 17.467 | 4,90 | 24,41 |
| 3 | 33.05.03 | Puring | 3.954 | 4,56 | 16.505 | 4,63 | 23,96 |
| 4 | 33.05.04 | Petanahan | 3.808 | 4,39 | 15.586 | 4,38 | 24,43 |
| 5 | 33.05.05 | Klirong | 4.052 | 4,67 | 16.618 | 4,67 | 24,38 |
| 6 | 33.05.06 | Buluspesantren | 3.808 | 4,39 | 15.136 | 4,25 | 25,16 |
| 7 | 33.05.07 | Ambal | 4.112 | 4,74 | 16.389 | 4,60 | 25,09 |
| 8 | 33.05.08 | Mirit | 3.707 | 4,27 | 13.809 | 3,88 | 26,84 |
| 9 | 33.05.09 | Prembun | 1.822 | 2,10 | 7.268 | 2,04 | 25,07 |
| 10 | 33.05.10 | Kutowinangun | 3.040 | 3,50 | 12.342 | 3,46 | 24,63 |
| 11 | 33.05.11 | Alian | 4.793 | 5,52 | 18.232 | 5,12 | 26,29 |
| 12 | 33.05.12 | Kebumen | 8.162 | 9,41 | 34.738 | 9,75 | 23,50 |
| 13 | 33.05.13 | Pejagoan | 3.527 | 4,07 | 14.828 | 4,16 | 23,79 |
| 14 | 33.05.14 | Sruweng | 3.896 | 4,49 | 16.162 | 4,54 | 24,11 |
| 15 | 33.05.15 | Adimulyo | 2.099 | 2,42 | 9.309 | 2,61 | 22,55 |
| 16 | 33.05.16 | Kuwarasan | 3.125 | 3,60 | 13.400 | 3,76 | 23,32 |
| 17 | 33.05.17 | Rowokele | 3.164 | 3,65 | 13.289 | 3,73 | 23,81 |
| 18 | 33.05.18 | Sempor | 4.509 | 5,20 | 18.054 | 5,07 | 24,98 |
| 19 | 33.05.19 | Gombong | 2.515 | 2,90 | 12.140 | 3,41 | 20,72 |
| 20 | 33.05.20 | Karanganyar | 1.936 | 2,23 | 9.351 | 2,63 | 20,70 |
| 21 | 33.05.21 | Karanggayam | 3.881 | 4,47 | 15.219 | 4,27 | 25,50 |
| 22 | 33.05.22 | Sadang | 1.551 | 1,79 | 6.000 | 1,68 | 25,85 |
| 23 | 33.05.23 | Bonorowo | 1.452 | 1,67 | 5.416 | 1,52 | 26,81 |
| 24 | 33.05.24 | Padureso | 1.151 | 1,33 | 4.300 | 1,21 | 26,77 |
| 25 | 33.05.25 | Poncowarno | 1.391 | 1,60 | 4.886 | 1,37 | 28,47 |
| 26 | 33.05.26 | Karangsambung | 3.147 | 3,63 | 12.642 | 3,55 | 24,89 |
| **Jumlah** | | | **86.760** | **100,00** | **356.200** | **100,00** | **24,36** |

*Sumber : Dinas Kependudukan dan Pencatatan Sipil Kabupaten Kebumen*

## 2. Kematian

### a. Angka Kematian Bayi

Kematian bayi adalah kematian yang terjadi antara saat setelah bayi lahir sampai bayi belum berusia tepat satu tahun atau didefinisikan sebagai jumlah kematian bayi berusia di bawah 1 tahun pada 1.000 kelahiran hidup dalam tahun tertentu.

Tabel 4.29
Angka Kematian Bayi
Di Kabupaten Kebumen Tahun 2025

| No | Kecamatan | | Jumlah Kelahiran Hidup | | Jumlah Kematian Bayi | | Angka Kematian Bayi |
|---|---|---|---|---|---|---|---|
| | Kode | Nama | (jiwa) | % | (jiwa) | % | |
| 1 | 33.05.01 | Ayah | 609 | 4,81 | 3 | 2,70 | 4,93 |
| 2 | 33.05.02 | Buayan | 690 | 5,45 | 1 | 0,90 | 1,45 |
| 3 | 33.05.03 | Puring | 592 | 4,67 | 8 | 7,21 | 13,51 |
| 4 | 33.05.04 | Petanahan | 508 | 4,01 | 5 | 4,50 | 9,84 |
| 5 | 33.05.05 | Klirong | 570 | 4,50 | 4 | 3,60 | 7,02 |
| 6 | 33.05.06 | Buluspesantren | 566 | 4,47 | 5 | 4,50 | 8,83 |
| 7 | 33.05.07 | Ambal | 578 | 4,56 | 4 | 3,60 | 6,92 |
| 8 | 33.05.08 | Mirit | 504 | 3,98 | 5 | 4,50 | 9,92 |
| 9 | 33.05.09 | Prembun | 267 | 2,11 | 6 | 5,41 | 22,47 |
| 10 | 33.05.10 | Kutowinangun | 430 | 3,39 | 3 | 2,70 | 6,98 |
| 11 | 33.05.11 | Alian | 614 | 4,85 | 10 | 9,01 | 16,29 |
| 12 | 33.05.12 | Kebumen | 1.222 | 9,65 | 9 | 8,11 | 7,36 |
| 13 | 33.05.13 | Pejagoan | 626 | 4,94 | 6 | 5,41 | 9,58 |
| 14 | 33.05.14 | Sruweng | 515 | 4,07 | 7 | 6,31 | 13,59 |
| 15 | 33.05.15 | Adimulyo | 315 | 2,49 | 3 | 2,70 | 9,52 |
| 16 | 33.05.16 | Kuwarasan | 481 | 3,80 | 4 | 3,60 | 8,32 |
| 17 | 33.05.17 | Rowokele | 412 | 3,25 | 2 | 1,80 | 4,85 |
| 18 | 33.05.18 | Sempor | 645 | 5,09 | 6 | 5,41 | 9,30 |
| 19 | 33.05.19 | Gombong | 379 | 2,99 | 3 | 2,70 | 7,92 |
| 20 | 33.05.20 | Karanganyar | 294 | 2,32 | 2 | 1,80 | 6,80 |
| 21 | 33.05.21 | Karanggayam | 573 | 4,52 | 4 | 3,60 | 6,98 |
| 22 | 33.05.22 | Sadang | 195 | 1,54 | 2 | 1,80 | 10,26 |
| 23 | 33.05.23 | Bonorowo | 238 | 1,88 | 3 | 2,70 | 12,61 |
| 24 | 33.05.24 | Padureso | 162 | 1,28 | 1 | 0,90 | 6,17 |
| 25 | 33.05.25 | Poncowarno | 214 | 1,69 | 2 | 1,80 | 9,35 |
| 26 | 33.05.26 | Karangsambung | 467 | 3,69 | 3 | 2,70 | 6,42 |
| **Jumlah** | | | **12.666** | **100,00** | **111** | **100,00** | **8,76** |

*Sumber : Dinas Kesehatan, Pengendalian Penduduk dan Keluarga Berencana Kabupaten Kebumen*

Dari Tabel 4.29 dapat dilihat bahwa terjadi 9 kematian bayi dari 1.000 kelahiran hidup di Kabupaten Kebumen. Angka Kematian bayi tertinggi ada di Kecamatan Prembun yaitu 22,47.

**b. Angka Kematian Bayi Lahir (*Neonatal*)**

Angka kematian *neonatal* adalah kematian yang terjadi sebelum bayi berumur satu bulan atau 28 hari per 1.000 kelahiran hidup pada tahun tertentu. Kematian ini disebabkan oleh faktor endogen yang berhubungan dengan kehamilan. Program-program untuk mengurangi angka kematian neonatal adalah yang bersangkutan dengan program pelayanan kesehatan ibu hamil.

Tabel 4.30
Angka Kematian Bayi Lahir (*Neonatal*)
di Kabupaten Kebumen Tahun 2025

| No | Kecamatan | | Jumlah Kelahiran Hidup | | Jumlah Kematian *Neonatal* | | Angka Kematian *Neonatal* |
|---|---|---|---|---|---|---|---|
| | Kode | Nama | (jiwa) | % | (jiwa) | % | |
| 1 | 33.05.01 | Ayah | 609 | 4,81 | 2 | 2,27 | 3,28 |
| 2 | 33.05.02 | Buayan | 690 | 5,45 | 0 | 0,00 | 0,00 |
| 3 | 33.05.03 | Puring | 592 | 4,67 | 5 | 5,68 | 8,45 |
| 4 | 33.05.04 | Petanahan | 508 | 4,01 | 5 | 5,68 | 9,84 |
| 5 | 33.05.05 | Klirong | 570 | 4,50 | 4 | 4,55 | 7,02 |
| 6 | 33.05.06 | Buluspesantren | 566 | 4,47 | 4 | 4,55 | 7,07 |
| 7 | 33.05.07 | Ambal | 578 | 4,56 | 3 | 3,41 | 5,19 |
| 8 | 33.05.08 | Mirit | 504 | 3,98 | 5 | 5,68 | 9,92 |
| 9 | 33.05.09 | Prembun | 267 | 2,11 | 3 | 3,41 | 11,24 |
| 10 | 33.05.10 | Kutowinangun | 430 | 3,39 | 2 | 2,27 | 4,65 |
| 11 | 33.05.11 | Alian | 614 | 4,85 | 8 | 9,09 | 13,03 |
| 12 | 33.05.12 | Kebumen | 1.222 | 9,65 | 6 | 6,82 | 4,91 |
| 13 | 33.05.13 | Pejagoan | 626 | 4,94 | 6 | 6,82 | 9,58 |
| 14 | 33.05.14 | Sruweng | 515 | 4,07 | 4 | 4,55 | 7,77 |
| 15 | 33.05.15 | Adimulyo | 315 | 2,49 | 2 | 2,27 | 6,35 |
| 16 | 33.05.16 | Kuwarasan | 481 | 3,80 | 3 | 3,41 | 6,24 |
| 17 | 33.05.17 | Rowokele | 412 | 3,25 | 2 | 2,27 | 4,85 |
| 18 | 33.05.18 | Sempor | 645 | 5,09 | 6 | 6,82 | 9,30 |
| 19 | 33.05.19 | Gombong | 379 | 2,99 | 3 | 3,41 | 7,92 |
| 20 | 33.05.20 | Karanganyar | 294 | 2,32 | 2 | 2,27 | 6,80 |
| 21 | 33.05.21 | Karanggayam | 573 | 4,52 | 4 | 4,55 | 6,98 |
| 22 | 33.05.22 | Sadang | 195 | 1,54 | 2 | 2,27 | 10,26 |
| 23 | 33.05.23 | Bonorowo | 238 | 1,88 | 3 | 3,41 | 12,61 |
| 24 | 33.05.24 | Padureso | 162 | 1,28 | 1 | 1,14 | 6,17 |
| 25 | 33.05.25 | Poncowarno | 214 | 1,69 | 1 | 1,14 | 4,67 |
| 26 | 33.05.26 | Karangsambung | 467 | 3,69 | 2 | 2,27 | 4,28 |
| **Jumlah** | | | **12.666** | **100,00** | **88** | **100,00** | **6,95** |

*Sumber : Dinas Kesehatan, Pengendalian Penduduk dan Keluarga Berencana Kabupaten Kebumen*

Dari Tabel 4.30 dapat dilihat bahwa di Kabupaten Kebumen pada Tahun 2025 terjadi 6-7 kematian bayi *neonatal* dari 1.000 kelahiran hidup.

### c. Angka Kematian Lepas Baru Lahir (*Post Neonatal*)

Kematian *Post Neonatal* adalah kematian yang terjadi pada bayi yang berumur 1 bulan sampai dengan kurang dari 1 tahun per 1.000 kelahiran hidup selama 1 tahun.

Tabel 4.31
Angka Kematian Lepas Baru Lahir (*Post Neonatal*)
di Kabupaten Kebumen Tahun 2025

| No | Kecamatan | | Jumlah Kelahiran Hidup | | Jumlah Kematian Post Neonatal | | Angka Kematian Post Neonatal |
|---|---|---|---|---|---|---|---|
| | Kode | Nama | (jiwa) | % | (jiwa) | % | |
| 1 | 33.05.01 | Ayah | 609 | 4,81 | 1 | 4,35 | 1,64 |
| 2 | 33.05.02 | Buayan | 690 | 5,45 | 1 | 4,35 | 1,45 |
| 3 | 33.05.03 | Puring | 592 | 4,67 | 3 | 13,04 | 5,07 |
| 4 | 33.05.04 | Petanahan | 508 | 4,01 | 0 | 0,00 | 0,00 |
| 5 | 33.05.05 | Klirong | 570 | 4,50 | 0 | 0,00 | 0,00 |
| 6 | 33.05.06 | Buluspesantren | 566 | 4,47 | 1 | 4,35 | 1,77 |
| 7 | 33.05.07 | Ambal | 578 | 4,56 | 1 | 4,35 | 1,73 |
| 8 | 33.05.08 | Mirit | 504 | 3,98 | 0 | 0,00 | 0,00 |
| 9 | 33.05.09 | Prembun | 267 | 2,11 | 3 | 13,04 | 11,24 |
| 10 | 33.05.10 | Kutowinangun | 430 | 3,39 | 1 | 4,35 | 2,33 |
| 11 | 33.05.11 | Alian | 614 | 4,85 | 2 | 8,70 | 3,26 |
| 12 | 33.05.12 | Kebumen | 1.222 | 9,65 | 3 | 13,04 | 2,45 |
| 13 | 33.05.13 | Pejagoan | 626 | 4,94 | 0 | 0,00 | 0,00 |
| 14 | 33.05.14 | Sruweng | 515 | 4,07 | 3 | 13,04 | 5,83 |
| 15 | 33.05.15 | Adimulyo | 315 | 2,49 | 1 | 4,35 | 3,17 |
| 16 | 33.05.16 | Kuwarasan | 481 | 3,80 | 1 | 4,35 | 2,08 |
| 17 | 33.05.17 | Rowokele | 412 | 3,25 | 0 | 0,00 | 0,00 |
| 18 | 33.05.18 | Sempor | 645 | 5,09 | 0 | 0,00 | 0,00 |
| 19 | 33.05.19 | Gombong | 379 | 2,99 | 0 | 0,00 | 0,00 |
| 20 | 33.05.20 | Karanganyar | 294 | 2,32 | 0 | 0,00 | 0,00 |
| 21 | 33.05.21 | Karanggayam | 573 | 4,52 | 0 | 0,00 | 0,00 |
| 22 | 33.05.22 | Sadang | 195 | 1,54 | 0 | 0,00 | 0,00 |
| 23 | 33.05.23 | Bonorowo | 238 | 1,88 | 0 | 0,00 | 0,00 |
| 24 | 33.05.24 | Padureso | 162 | 1,28 | 0 | 0,00 | 0,00 |
| 25 | 33.05.25 | Poncowarno | 214 | 1,69 | 1 | 4,35 | 4,67 |
| 26 | 33.05.26 | Karangsambung | 467 | 3,69 | 1 | 4,35 | 2,14 |
| **Jumlah** | | | **12.666** | **100,00** | **23** | **100,00** | **1,82** |

*Sumber : Dinas Kesehatan, Pengendalian Penduduk dan Keluarga Berencana Kabupaten Kebumen*

Pada Tabel 4.31 menunjukkan bahwa di Kabupaten Kebumen pada Tahun 2025 terjadi 1-2 kematian bayi *post neonatal* dari 1.000 kelahiran hidup.

### a. Angka Kematian Anak

Yang dimaksud dengan anak adalah penduduk yang berusia 1 sampai menjelang 5 tahun. Angka kematian anak menurut Kementerian Kesehatan adalah kematian anak usia 12 bulan sampai dengan 59 bulan di suatu wilayah pada tahun tertentu. Angka kematian anak juga dipengaruhi oleh tingkat kecukupan gizi, tingginya prevalensi penyakit menular pada anak, atau kecelakaan yang terjadi di dalam atau di sekitar rumah.

Tabel 4.32
Angka Kematian Anak
di Kabupaten Kebumen Tahun 2025

| No | Kecamatan | | Jumlah Kematian Anak | Jumlah Kelahiran Hidup | Angka Kematian Anak |
|---|---|---|---|---|---|
| | Kode | Nama | | | |
| 1 | 33.05.01 | Ayah | 0 | 609 | 0,00 |
| 2 | 33.05.02 | Buayan | 0 | 690 | 0,00 |
| 3 | 33.05.03 | Puring | 1 | 592 | 1,69 |
| 4 | 33.05.04 | Petanahan | 0 | 508 | 0,00 |
| 5 | 33.05.05 | Klirong | 1 | 570 | 1,75 |
| 6 | 33.05.06 | Buluspesantren | 1 | 566 | 1,77 |
| 7 | 33.05.07 | Ambal | 1 | 578 | 1,73 |
| 8 | 33.05.08 | Mirit | 0 | 504 | 0,00 |
| 9 | 33.05.09 | Prembun | 0 | 267 | 0,00 |
| 10 | 33.05.10 | Kutowinangun | 0 | 430 | 0,00 |
| 11 | 33.05.11 | Alian | 0 | 614 | 0,00 |
| 12 | 33.05.12 | Kebumen | 2 | 1.222 | 1,64 |
| 13 | 33.05.13 | Pejagoan | 0 | 626 | 0,00 |
| 14 | 33.05.14 | Sruweng | 0 | 515 | 0,00 |
| 15 | 33.05.15 | Adimulyo | 0 | 315 | 0,00 |
| 16 | 33.05.16 | Kuwarasan | 0 | 481 | 0,00 |
| 17 | 33.05.17 | Rowokele | 0 | 412 | 0,00 |
| 18 | 33.05.18 | Sempor | 0 | 645 | 0,00 |
| 19 | 33.05.19 | Gombong | 0 | 379 | 0,00 |
| 20 | 33.05.20 | Karanganyar | 0 | 294 | 0,00 |
| 21 | 33.05.21 | Karanggayam | 0 | 573 | 0,00 |
| 22 | 33.05.22 | Sadang | 0 | 195 | 0,00 |
| 23 | 33.05.23 | Bonorowo | 1 | 238 | 4,20 |
| 24 | 33.05.24 | Padureso | 0 | 162 | 0,00 |
| 25 | 33.05.25 | Poncowarno | 0 | 214 | 0,00 |
| 26 | 33.05.26 | Karangsambung | 0 | 467 | 0,00 |
| **Jumlah** | | | **7** | **12.666** | **0,06** |

*Sumber : Dinas Kesehatan, Pengendalian Penduduk dan Keluarga Berencana Kabupaten Kebumen*

Pada Tabel 4.32 menunjukkan Angka Kematian Anak adalah 0,06 yang artinya bahwa pada Tahun 2025 di Kabupaten Kebumen dari 1.000 anak terjadi kematian 1 anak.

**b. Angka Kematian Balita**

Angka kematian balita adalah jumlah kematian anak berusia 0-59 bulan pada tahun tertentu.

Tabel 4.33
Angka Kematian Balita
di Kabupaten Kebumen Tahun 2025

| No | Kecamatan | | Jumlah Kematian Balita | Jumlah Penduduk Jumlah Kelahiran Hidup | Angka Kematian Anak |
|---|---|---|---|---|---|
| | Kode | Nama | | | |
| 1 | 33.05.01 | Ayah | 3 | 609 | 4,93 |
| 2 | 33.05.02 | Buayan | 1 | 690 | 1,45 |
| 3 | 33.05.03 | Puring | 9 | 592 | 15,20 |
| 4 | 33.05.04 | Petanahan | 5 | 508 | 9,84 |
| 5 | 33.05.05 | Klirong | 5 | 570 | 8,77 |
| 6 | 33.05.06 | Buluspesantren | 6 | 566 | 10,60 |
| 7 | 33.05.07 | Ambal | 5 | 578 | 8,65 |
| 8 | 33.05.08 | Mirit | 5 | 504 | 9,92 |
| 9 | 33.05.09 | Prembun | 6 | 267 | 22,47 |
| 10 | 33.05.10 | Kutowinangun | 3 | 430 | 6,98 |
| 11 | 33.05.11 | Alian | 10 | 614 | 16,29 |
| 12 | 33.05.12 | Kebumen | 11 | 1.222 | 9,00 |
| 13 | 33.05.13 | Pejagoan | 6 | 626 | 9,58 |
| 14 | 33.05.14 | Sruweng | 7 | 515 | 13,59 |
| 15 | 33.05.15 | Adimulyo | 3 | 315 | 9,52 |
| 16 | 33.05.16 | Kuwarasan | 4 | 481 | 8,32 |
| 17 | 33.05.17 | Rowokele | 2 | 412 | 4,85 |
| 18 | 33.05.18 | Sempor | 6 | 645 | 9,30 |
| 19 | 33.05.19 | Gombong | 3 | 379 | 7,92 |
| 20 | 33.05.20 | Karanganyar | 2 | 294 | 6,80 |
| 21 | 33.05.21 | Karanggayam | 4 | 573 | 6,98 |
| 22 | 33.05.22 | Sadang | 2 | 195 | 10,26 |
| 23 | 33.05.23 | Bonorowo | 4 | 238 | 16,81 |
| 24 | 33.05.24 | Padureso | 1 | 162 | 6,17 |
| 25 | 33.05.25 | Poncowarno | 2 | 214 | 9,35 |
| 26 | 33.05.26 | Karangsambung | 3 | 467 | 6,42 |
| **Jumlah** | | | **118** | **12.666** | **9,32** |

*Sumber : *) Dinas Kesehatan, Pengendalian Penduduk dan Keluarga Berencana Kabupaten Kebumen*

Pada Tabel 4.33 menunjukkan angka kematian balita sebesar 9,32 yang artinya bahwa pada Tahun 2025 di Kabupaten Kebumen dari 1.000 balita terjadi 9 kematian balita.

**c. Angka Kematian Ibu**

Angka kematian ibu adalah banyaknya kematian perempuan pada saat hamil atau selama 42 hari sejak terminasi kehamilan tanpa memandang lamanya kehamilan dan tempat persalinan per 100.000 kelahiran hidup.

Kematian ini disebabkan karena faktor kehamilan atau komplikasi kehamilan dan kelahiran atau pengelolaannya dan bukan karena sebab-sebab lain.

Informasi ini bermanfaat untuk pengembangan program peningkatan kesehatan reproduksi, terutama pelayanan kehamilan dan menjadikan kehamilan yang aman dan bebas resiko tinggi, program peningkatan jumlah kelahiran yang dibantu oleh tenaga kesehatan, penyiapan sistem rujukan dalam penanganan komplikasi kehamilan, penyiapan keluarga dan suami siaga dalam menyongsong kelahiran.

Pada Tabel 4.34 berikut di bawah ini menunjukkan hasil perhitungan angka kematian ibu 71,06. Angka tersebut berarti bahwa di Kabupaten Kebumen dari 100.000 kelahiran hidup terdapat 71 kematian ibu.

Tabel 4.34
Angka Kematian Ibu
di Kabupaten Kebumen Tahun 2025

| No | Kecamatan | | Jumlah Kelahiran Hidup | Jumlah Kematian Ibu | Angka Kematian Ibu |
|---|---|---|---|---|---|
| | Kode | Nama | | | |
| 1 | 33.05.01 | Ayah | 609 | 0 | 0,00 |
| 2 | 33.05.02 | Buayan | 690 | 0 | 0,00 |
| 3 | 33.05.03 | Puring | 592 | 0 | 0,00 |
| 4 | 33.05.04 | Petanahan | 508 | 0 | 0,00 |
| 5 | 33.05.05 | Klirong | 570 | 2 | 350,88 |
| 6 | 33.05.06 | Buluspesantren | 566 | 0 | 0,00 |
| 7 | 33.05.07 | Ambal | 578 | 0 | 0,00 |
| 8 | 33.05.08 | Mirit | 504 | 1 | 198,41 |
| 9 | 33.05.09 | Prembun | 267 | 0 | 0,00 |
| 10 | 33.05.10 | Kutowinangun | 430 | 0 | 0,00 |
| 11 | 33.05.11 | Alian | 614 | 0 | 0,00 |
| 12 | 33.05.12 | Kebumen | 1.222 | 0 | 0,00 |
| 13 | 33.05.13 | Pejagoan | 626 | 1 | 159,74 |
| 14 | 33.05.14 | Sruweng | 515 | 0 | 0,00 |
| 15 | 33.05.15 | Adimulyo | 315 | 1 | 317,46 |
| 16 | 33.05.16 | Kuwarasan | 481 | 0 | 0,00 |
| 17 | 33.05.17 | Rowokele | 412 | 1 | 242,72 |
| 18 | 33.05.18 | Sempor | 645 | 0 | 0,00 |
| 19 | 33.05.19 | Gombong | 379 | 0 | 0,00 |
| 20 | 33.05.20 | Karanganyar | 294 | 0 | 0,00 |
| 21 | 33.05.21 | Karanggayam | 573 | 0 | 0,00 |
| 22 | 33.05.22 | Sadang | 195 | 0 | 0,00 |
| 23 | 33.05.23 | Bonorowo | 238 | 1 | 420,17 |
| 24 | 33.05.24 | Padureso | 162 | 0 | 0,00 |
| 25 | 33.05.25 | Poncowarno | 214 | 1 | 467,29 |
| 26 | 33.05.26 | Karangsambung | 467 | 1 | 214,13 |
| **Jumlah** | | | **12.666** | **9** | **71,06** |

*Sumber : Dinas Kesehatan, Pengendalian Penduduk dan Keluarga Berencana Kabupaten Kebumen*

## 3. Pendidikan

### a. Angka Melek Huruf (AMH)

Angka Melek Huruf (AMH) adalah kemampuan untuk mengidentifikasi, mengerti, menerjemahkan, membuat, mengkomunikasikan dan mengolah isi dari rangkaian teks yang terdapat pada bahan-bahan cetak dan tulisan yang berkaitan dengan berbagai situasi.

Angka Melek Huruf dapat digunakan untuk :

1). Mengukur keberhasilan program-program pemberantasan buta huruf, terutama di daerah pedesaan dimana masih banyak ditemukan penduduk yang tidak pernah bersekolah atau tidak tamat SD.

2). Menunjukkan kemampuan penduduk di suatu wilayah dalam menyerap informasi dari berbagai media.

3). Menunjukkan kemampuan untuk berkomunikasi secara lisan dan tulisan. Sehingga angka melek huruf mencerminkan potensi perkembangan intelektual sekaligus konstribusi terhadap pembangunan daerah.

Tabel 4.35
Angka Melek Huruf (AMH)
di Kabupaten Kebumen Tahun 2025

| No | Kecamatan | | Jumlah Penduduk >=15 Tahun Melek Huruf | | Jumlah Penduduk >=15 Tahun | | Angka Melek Huruf (%) |
|---|---|---|---|---|---|---|---|
| | Kode | Nama | N | % | N | % | |
| 1 | 33.05.01 | Ayah | 54.000 | 4,79 | 54.799 | 4,76 | 98,54 |
| 2 | 33.05.02 | Buayan | 54.686 | 4,85 | 55.607 | 4,83 | 98,34 |
| 3 | 33.05.03 | Puring | 53.589 | 4,75 | 54.338 | 4,72 | 98,62 |
| 4 | 33.05.04 | Petanahan | 50.438 | 4,47 | 51.254 | 4,45 | 98,41 |
| 5 | 33.05.05 | Klirong | 53.159 | 4,71 | 53.887 | 4,68 | 98,65 |
| 6 | 33.05.06 | Buluspesantren | 49.088 | 4,35 | 49.858 | 4,33 | 98,46 |
| 7 | 33.05.07 | Ambal | 51.065 | 4,53 | 53.249 | 4,63 | 95,90 |
| 8 | 33.05.08 | Mirit | 43.026 | 3,81 | 45.004 | 3,91 | 95,60 |
| 9 | 33.05.09 | Prembun | 24.027 | 2,13 | 24.301 | 2,11 | 98,87 |
| 10 | 33.05.10 | Kutowinangun | 39.973 | 3,54 | 40.419 | 3,51 | 98,90 |
| 11 | 33.05.11 | Alian | 55.350 | 4,91 | 56.287 | 4,89 | 98,34 |
| 12 | 33.05.12 | Kebumen | 107.712 | 9,55 | 108.831 | 9,46 | 98,97 |
| 13 | 33.05.13 | Pejagoan | 45.266 | 4,01 | 45.902 | 3,99 | 98,61 |
| 14 | 33.05.14 | Sruweng | 50.621 | 4,49 | 51.404 | 4,47 | 98,48 |
| 15 | 33.05.15 | Adimulyo | 31.513 | 2,79 | 31.923 | 2,77 | 98,72 |
| 16 | 33.05.16 | Kuwarasan | 42.345 | 3,75 | 42.872 | 3,73 | 98,77 |
| 17 | 33.05.17 | Rowokele | 42.156 | 3,74 | 43.061 | 3,74 | 97,90 |
| 18 | 33.05.18 | Sempor | 56.934 | 5,05 | 58.320 | 5,07 | 97,62 |
| 19 | 33.05.19 | Gombong | 40.902 | 3,63 | 41.339 | 3,59 | 98,94 |
| 20 | 33.05.20 | Karanganyar | 30.762 | 2,73 | 31.325 | 2,72 | 98,20 |
| 21 | 33.05.21 | Karanggayam | 48.190 | 4,27 | 50.138 | 4,36 | 96,11 |
| 22 | 33.05.22 | Sadang | 18.339 | 1,63 | 19.204 | 1,67 | 95,50 |
| 23 | 33.05.23 | Bonorowo | 17.278 | 1,53 | 18.085 | 1,57 | 95,54 |
| 24 | 33.05.24 | Padureso | 13.383 | 1,19 | 13.755 | 1,20 | 97,30 |
| 25 | 33.05.25 | Poncowarno | 15.172 | 1,35 | 15.426 | 1,34 | 98,35 |
| 26 | 33.05.26 | Karangsambung | 38.943 | 3,45 | 40.320 | 3,50 | 96,58 |
| **Jumlah** | | | **1.127.917** | **100,00** | **1.150.908** | **100,00** | **98,00** |

*Sumber : Dinas Kependudukan dan Pencatatan Sipil Kabupaten Kebumen*

Dari Tabel 4.35 tampak bahwa penduduk Kabupaten Kebumen usia 15 tahun keatas yang dapat membaca dan menulis berdasarkan data olahan registrasi penduduk adalah 98%. Hal ini menunjukkan bahwa masih ada 2% penduduk Kabupaten Kebumen belum mampu berkomunikasi baik lisan maupun tertulis dalam Bahasa Indonesia.

**b. Angka Partisipasi Kasar (APK)**

Partisipasi sekolah merupakan salah satu ukuran yang digunakan dalam menilai keberhasilan program wajib belajar. Angka partisipasi sekolah mengukur daya serap sektor pendidikan terhadap penduduk usia sekolah, dimana angka itu memperhitungkan adanya perubahan umur penduduk terutama penduduk umur muda. Dalam hal ini meningkatnya persentase jumlah murid bukan berarti partisipasi sekolah juga meningkat, karena ukuran perubahan jumlah murid sekolah tidak langsung berpengaruh terhadap partisipasi sekolah.

Angka Partisipasi Sekolah (APK) adalah rasio jumlah murid, berapapun usianya, yang sedang sekolah di tingkat pendidikan tertentu terhadap jumlah penduduk pada kelompok usia yang berkaitan dengan jenjang pendidikan tertentu. APK menunjukkan tingkat partisipasi penduduk secara umum di masing-masing tingkat atau jenjang pendidikan.

Tabel 4.36
Angka Partisipasi Kasar (APK)
di Kabupaten Kebumen Tahun 2025

| No | Jenjang Pendidikan | Jumlah Pelajar *) | | | Kelom-pok Umur | Jumlah Penduduk | | | APK |
|---|---|---|---|---|---|---|---|---|---|
| | | L | P | JML (L+P) | | L | P | JML (L+P) | |
| 1 | Paud Non Formal | 8.289 | 7.839 | 16.128 | 3-4 Tahun | 20.668 | 19.210 | 39.878 | 40,44 |
| 2 | Paud Formal | 11.680 | 11.105 | 22.785 | 5-6 Tahun | 22.312 | 21.023 | 43.335 | 52,58 |
| 3 | SD/MI | 63.219 | 57.869 | 121.088 | 7-12 Tahun | 66.301 | 61.362 | 127.663 | 94,85 |
| 4 | SMP/MTs | 31.438 | 28.985 | 60.423 | 13-15 Tahun | 35.040 | 32.442 | 67.482 | 89,54 |
| 5 | SMA/SMK/ MA | 28.734 | 27.999 | 56.733 | 16-18 Tahun | 32.995 | 30.852 | 63.847 | 88,86 |
| **Jumlah** | | **143.360** | **133.797** | **277.157** | | **177.316** | **164.889** | **342.205** | **80,99** |

*Sumber : Dinas* Kependudukan *dan Pencatatan Sipil Kabupaten Kebumen*
**) Dinas Pendidikan, Kepemudaan dan Olahraga Kabupaten Kebumen dan Kantor Kementerian Agama Kabupaten Kebumen*

Pada Tabel 4.36 berikut menunjukkan bahwa penduduk usia 3-18 tahun berjumlah 342.205 jiwa dan yang sedang menempuh pendidikan 277.157 jiwa sehingga APK Kabupaten Kebumen tahun 2025 adalah 80,99%.

Disamping itu ada sekelompok penduduk yang mengikuti jenis Pendidikan dalam kategori "Pendidikan Masyarakat (Dikmas)" yakni pada Pusat Kegiatan Belajar Masyarakat (PKBM) dan Sanggar Kegiatan Belajar (SKB) sebagaimana terlihat pada tabel 4.37

Tabel 4.37
Jumlah Penduduk Kabupaten Kebumen
yang Mengikuti Pendidikan Masyarakat Tahun 2025

| No | Satuan Pendidikan | Laki-laki (L) | Perempuan (P) | Jumlah (L+P) |
|---|---|---|---|---|
| 1 | PKBM | 1.530 | 1.176 | **2.706** |
| 2 | SKB | 222 | 157 | 379 |

### c. Angka Putus Sekolah (APS)

Angka Putus Sekolah menyajikan persentase murid yang putus sekolah menurut jenjang pendidikan. Angka Putus Sekolah di Kabupaten Kebumen pada jenjang pendidikan SD/sederajat, SMP/sederajat dan SMA/sederajat cenderung mengalami penurunan.

Tabel 4.38
Angka Putus Sekolah (APS)
di Kabupaten Kebumen Tahun 2025

| No | Jenjang Pendidikan | Jumlah Putus Sekolah | Jumlah Pelajar | Angka Putus Sekolah |
|---|---|---|---|---|
| | | N | N | |
| 1 | SD/MI/SDLB | 97 | 121.088 | 0,08 |
| 2 | SMP/MTs/SMPLB | 70 | 60.423 | 0,12 |
| 3 | SMA/SMK/MA | 136 | 56.733 | 0,24 |
| **Jumlah** | | **303** | **238.244** | **0,13** |

*Sumber : Dinas Pendidikan, Kepemudaan dan Olahraga Kabupaten Kebumen dan Kantor Kementerian Agama Kabupaten Kebumen*

Pada Tabel 4.38 terlihat bahwa untuk semua jenjang pendidikan Angka Putus Sekolah di Kabupaten Kebumen di bawah angka 1. Hal ini berarti kesadaran masyarakat untuk melanjutkan pendidikannya cukup tinggi.

## 4. Ekonomi

Dalam hal ekonomi, tenaga kerja adalah salah satu faktor yang mempengaruhi pertumbuhan ekonomi, dengan kata lain jika ada pertumbuhan ekonomi otomatis ada penyerapan tenaga kerja. Ketersediaan lapangan kerja yang terbatas, tidak mampu menyerap pada pencari kerja yang senantiasa bertambah setiap tahunnya.

### a. Jumlah Tenaga Kerja dan Angkatan Kerja

#### 1). Jumlah dan Proporsi Tenaga Kerja

Tenaga Kerja adalah seluruh penduduk dalam usia kerja (15-64 tahun) yang potensial dapat memproduksi barang dan jasa.

Indikator ini berguna sebagai wacana pengambil kebijakan dalam menyusun rencana ketenagakerjaan. Di samping itu juga untuk mengetahui berapa banyak tenaga kerja potensial.

Perhitungan persentase tenaga kerja dilaksanakan dengan membandingkan antara jumlah penduduk usia kerja (15-64 tahun) dengan jumlah penduduk keseluruhan.

Semakin besar jumlah tenaga kerja di suatu daerah maka penawaran tenaga kerja juga semakin tinggi. Namun apabila tidak diikuti dengan permintaan tenaga kerja (kesempatan kerja), maka akan terjadi pengangguran yang cukup besar pula.

Di Kabupaten Kebumen pada tahun 2025 persentase tenaga kerja sebesar 68,10%. Persentase tenaga kerja terbesar berada di kecamatan Kebumen, yakni 69,56%, diikuti oleh Kecamatan Gombong dengan 69,31% dan Kecamatan Pejagoan dengan 68,90%. Sedangkan persentase tenaga kerja terkecil berada pada Kecamatan Bonorowo dan Kecamatan Poncowarno. Untuk lebih lengkapnya bisa dilihat pada Tabel 4.39 berikut di bawah ini.

Tabel 4.39
Jumlah dan Proporsi Tenaga Kerja
di Kabupaten Kebumen Tahun 2025

| No | Kecamatan | | Jumlah Tenaga Kerja (Penduduk 15 - 64 Tahun) | | Jumlah Penduduk | | Persentase Tenaga Kerja |
|---|---|---|---|---|---|---|---|
| | Kode | Nama | N | % | N | % | |
| 1 | 33.05.01 | Ayah | 47.451 | 4,79 | 69.010 | 4,74 | 68,76 |
| 2 | 33.05.02 | Buayan | 48.456 | 4,90 | 70.588 | 4,85 | 68,65 |
| 3 | 33.05.03 | Puring | 46.248 | 4,67 | 68.029 | 4,68 | 67,98 |
| 4 | 33.05.04 | Petanahan | 43.834 | 4,43 | 64.517 | 4,43 | 67,94 |
| 5 | 33.05.05 | Klirong | 46.262 | 4,67 | 68.071 | 4,69 | 67,96 |
| 6 | 33.05.06 | Buluspesantren | 42.528 | 4,30 | 62.958 | 4,32 | 67,55 |
| 7 | 33.05.07 | Ambal | 45.577 | 4,60 | 67.152 | 4,62 | 67,87 |
| 8 | 33.05.08 | Mirit | 38.259 | 3,87 | 57.415 | 3,94 | 66,64 |
| 9 | 33.05.09 | Prembun | 20.635 | 2,08 | 30.540 | 2,10 | 67,57 |
| 10 | 33.05.10 | Kutowinangun | 34.757 | 3,51 | 50.910 | 3,50 | 68,27 |
| 11 | 33.05.11 | Alian | 49.099 | 4,96 | 72.127 | 4,95 | 68,07 |
| 12 | 33.05.12 | Kebumen | 95.755 | 9,67 | 137.649 | 9,49 | 69,56 |
| 13 | 33.05.13 | Pejagoan | 40.263 | 4,07 | 58.439 | 4,02 | 68,90 |
| 14 | 33.05.14 | Sruweng | 44.412 | 4,49 | 65.167 | 4,49 | 68,15 |
| 15 | 33.05.15 | Adimulyo | 26.552 | 2,68 | 39.452 | 2,72 | 67,30 |
| 16 | 33.05.16 | Kuwarasan | 37.125 | 3,75 | 53.937 | 3,71 | 68,83 |
| 17 | 33.05.17 | Rowokele | 36.757 | 3,71 | 54.457 | 3,75 | 67,50 |
| 18 | 33.05.18 | Sempor | 50.292 | 5,08 | 73.850 | 5,09 | 68,10 |
| 19 | 33.05.19 | Gombong | 35.200 | 3,56 | 50.787 | 3,52 | 69,31 |
| 20 | 33.05.20 | Karanganyar | 26.475 | 2,67 | 38.575 | 2,67 | 68,63 |
| 21 | 33.05.21 | Karanggayam | 42.405 | 4,28 | 63.517 | 4,37 | 66,76 |
| 22 | 33.05.22 | Sadang | 16.579 | 1,68 | 24.363 | 1,67 | 68,05 |
| 23 | 33.05.23 | Bonorowo | 15.163 | 1,53 | 22.990 | 1,58 | 65,95 |
| 24 | 33.05.24 | Padureso | 11.785 | 1,19 | 17.774 | 1,22 | 66,30 |
| 25 | 33.05.25 | Poncowarno | 13.224 | 1,34 | 19.999 | 1,37 | 66,12 |
| 26 | 33.05.26 | Karangsambung | 34.638 | 3,50 | 51.144 | 3,51 | 67,73 |
| **Jumlah** | | | **989.731** | **100,00** | **1.453.417** | **100,00** | **68,10** |

*Sumber : Dinas Kependudukan dan Pencatatan Sipil Kabupaten Kebumen*

### 2). Pengangguran Terbuka

Pengangguran Terbuka merupakan bagian dari angkatan kerja yang tidak bekerja atau sedang mencari pekerjaan (baik bagi mereka yang belum pernah bekerja sama sekali maupun yang sudah pernah bekerja) atau sedang mempersiapkan suatu usaha.

Tabel 4.40
Jumlah dan Proporsi Angkatan Kerja
Di Kabupaten Kebumen Tahun 2025

| No | Jumlah Penduduk Usia Produktif | Jumlah Pencari Kerja | Angka Pengangguran Terbuka |
|---|---|---|---|
| 1 | 989.731 | 10.825 | 1,09 |

*Sumber : Dinas Tenaga Kerja Kabupaten Kebumen*

Berdasarkan data pada Tabel 4.40 tersebut bahwa tingkat pengangguran di Kabupaten Kebumen pada Tahun 2025 adalah sebesar 1,09%, artinya 1,09% penduduk berusaha terlibat dalam kegiatan produktif.

**3). Angkatan Kerja dan Tingkat Partisipasi Angkatan Kerja**

Angka Partisipasi Angkatan Kerja (APAK) menggambarkan banyaknya angkatan kerja yaitu penduduk yang sedang bekerja dan yang mencari pekerjaan. Data ini bermanfaat untuk mengetahui bagian dari tenaga kerja yang benar-benar terlibat atau berusaha terlibat dalam kegiata produktif yang dapat menghasilkan barang dan jasa dalam jangka waktu tertentu.

Tabel 4.41
Angka Partisipasi Angkatan Kerja
Di Kabupaten Kebumen Tahun 2025

| No | Jumlah Angkatan Kerja | | | Jumlah Penduduk Tenaga Kerja | Angka Partisipasi Angkatan Kerja |
|---|---|---|---|---|---|
| | Jumlah Pneuduk Usia Produktif | Jumlah Pencari Kerja *) | Total | | |
| 1 | 989.731 | 10.825 | 978.906 | 989.731 | 98,91 |

*Sumber : Dinas Kependudukan dan Pencatatan Sipil Kabupaten Kebumen*

**) : Dinas Tenaga Kerja Kabupaten Kebumen*

Dari Tabel 4.41 terlihat bahwa Jumlah angkatan partisipasi angkatan kerja di Kabupaten Kebumen adalah 98,91% yang berarti bahwa lebih dari separuh jumlah tenaga kerja yang berpartisipasi dalam pasar kerja. Semakin tinggi APAK berarti semakin banyak penduduk usia kerja yang terlibat dalam kegiatan produktif.

## 5. Sosial (Jumlah Penduduk Penyandang Cacat)

Penyandang Masalah Kesejahteraan Sosial adalah seseorang, keluarga atau kelompok masyarakat yang karena suatu hambatan, kesulitan atau gangguan tidak dapat melaksanakan fungsi sosialnya, sehingga tidak dapat terpenuhi kebutuhan hidupnya baik jasmani, rohani dan sosial secara memadai dan wajar. Hambatan, kesulitan dan gangguan tersebut dapat berupa kemiskinan, keterlantaran, kecacatan, ketunaan sosial, keterbelakangan, keterasingan/ keterpencilan dan perubahan yang kurang mendukung, seperti terjadinya bencana. Salah penyandang kesejahteraan sosial adalah penyandang cacat.

Tabel 4.42
Angka Penyandang Cacat
di Kabupaten Kebumen Tahun 2025

| No | Kecamatan | | Jumlah Penyandang Cacat | | Jumlah Penduduk | | Angka Penyandang Cacat |
|---|---|---|---|---|---|---|---|
| | Kode | Nama | N | % | N | % | |
| 1 | 33.05.01 | Ayah | 87 | 3,09 | 69.010 | 4,75 | 0,13 |
| 2 | 33.05.02 | Buayan | 133 | 4,73 | 70.588 | 4,86 | 0,19 |
| 3 | 33.05.03 | Puring | 131 | 4,66 | 68.029 | 4,68 | 0,19 |
| 4 | 33.05.04 | Petanahan | 90 | 3,20 | 64.517 | 4,44 | 0,14 |
| 5 | 33.05.05 | Klirong | 104 | 3,70 | 68.071 | 4,68 | 0,15 |
| 6 | 33.05.06 | Buluspesantren | 140 | 4,98 | 62.958 | 4,33 | 0,22 |
| 7 | 33.05.07 | Ambal | 104 | 3,70 | 67.152 | 4,62 | 0,15 |
| 8 | 33.05.08 | Mirit | 63 | 2,24 | 57.415 | 3,95 | 0,11 |
| 9 | 33.05.09 | Prembun | 106 | 3,77 | 30.540 | 2,10 | 0,35 |
| 10 | 33.05.10 | Kutowinangun | 70 | 2,49 | 50.910 | 3,50 | 0,14 |
| 11 | 33.05.11 | Alian | 154 | 5,47 | 72.127 | 4,96 | 0,21 |
| 12 | 33.05.12 | Kebumen | 306 | 10,87 | 137.649 | 9,47 | 0,22 |
| 13 | 33.05.13 | Pejagoan | 89 | 3,16 | 58.439 | 4,02 | 0,15 |
| 14 | 33.05.14 | Sruweng | 139 | 4,94 | 65.167 | 4,48 | 0,21 |
| 15 | 33.05.15 | Adimulyo | 166 | 5,90 | 39.452 | 2,71 | 0,42 |
| 16 | 33.05.16 | Kuwarasan | 96 | 3,41 | 53.937 | 3,71 | 0,18 |
| 17 | 33.05.17 | Rowokele | 175 | 6,22 | 54.457 | 3,75 | 0,32 |
| 18 | 33.05.18 | Sempor | 131 | 4,66 | 73.850 | 5,08 | 0,18 |
| 19 | 33.05.19 | Gombong | 107 | 3,80 | 50.787 | 3,49 | 0,21 |
| 20 | 33.05.20 | Karanganyar | 107 | 3,80 | 38.575 | 2,65 | 0,28 |
| 21 | 33.05.21 | Karanggayam | 82 | 2,91 | 63.517 | 4,37 | 0,13 |
| 22 | 33.05.22 | Sadang | 57 | 2,03 | 24.363 | 1,68 | 0,23 |
| 23 | 33.05.23 | Bonorowo | 71 | 2,52 | 22.990 | 1,58 | 0,31 |
| 24 | 33.05.24 | Padureso | 31 | 1,10 | 17.774 | 1,22 | 0,17 |
| 25 | 33.05.25 | Poncowarno | 24 | 0,85 | 19.999 | 1,38 | 0,12 |
| 26 | 33.05.26 | Karangsambung | 51 | 1,81 | 51.144 | 3,52 | 0,10 |
| **Jumlah** | | | **2.814** | **100,00** | **1.453.417** | **100,00** | **0,19** |

*Sumber : Dinas Kependudukan dan Pencatatan Sipil Kabupaten Kebumen*

Dari Tabel 4.42 berikut ini menunjukkan angka penyandang cacat penduduk Kabupaten Kebumen Tahun 2025 adalah 0,19% artinya bahwa sebagian kecil penduduk Kabupaten Kebumen menyandang cacat. Indikator ini berguna memberikan program pelayanan publik, dasar perencanaan pembangunan yang ramah penyandang cacat, dan lain sebagainya.

## C. Mobilitas Penduduk

### Migrasi

Migrasi penduduk adalah perpindahan penduduk dari suatu wilayah ke wilayah administratif lainnya, yang merefleksikan perbedaan pertumbuhan ekonomi dan ketidakmerataan fasilitas pembangunan antara satu daerah dengan daerah lain.

Analisis tentang migrasi merupakan indicator yang penting bagi terlaksananya Pembangunan manusia seutuhnya. Tingkat mobilitas penduduk akan tampak nyata pada satuan unit administrasi yang lebih kecil dari provinsi, sehingga analisis mobilitas akan lebih baik bila dilakukan pada wilayah administrasi setingkat Kabupaten/Kota, kecamatan maupun desa/kelurahan.

### 1. Migrasi Masuk

Angka migrasi masuk adalah angka yang menunjukkan banyaknya yang masuk per 1.000 penduduk di suatu kabupaten/kota tujuan dalam waktu satu tahun.

Di Kabupaten Kebumen pada tahun 2025 angka migrasi masuknya adalah 1,83 yang berarti bahwa pada tahun 2025 di Kabupaten Kebumen setiap 1.000 penduduk ada 2 orang yang melakukan migrasi masuk. Untuk angka migrasi per kecamatan di Kabupaten Kebumen dapat dilihat lebih lengkap pada Tabel 4.43 berikut di bawah ini.

Tabel 4.43
Angka Migrasi Masuk
di Kabupaten Kebumen Tahun 2025

| No | Kecamatan | | Jumlah Migrasi Masuk | | | | Jumlah Penduduk Pertengahan Tahun | Angka Migrasi Masuk |
|---|---|---|---|---|---|---|---|---|
| | Kode | Nama | L | P | Jumlah (L+P) | | | |
| | | | | | ∑ | % | | |
| 1 | 33.05.01 | Ayah | 274 | 926 | 1.200 | 4,51 | 68.906 | 1,74 |
| 2 | 33.05.02 | Buayan | 294 | 970 | 1.264 | 4,75 | 70.490 | 1,79 |
| 3 | 33.05.03 | Puring | 306 | 976 | 1.282 | 4,82 | 67.873 | 1,89 |
| 4 | 33.05.04 | Petanahan | 255 | 836 | 1.091 | 4,10 | 64.405 | 1,69 |
| 5 | 33.05.05 | Klirong | 218 | 987 | 1.205 | 4,53 | 68.002 | 1,77 |
| 6 | 33.05.06 | Buluspesantren | 184 | 993 | 1.177 | 4,42 | 62.720 | 1,88 |
| 7 | 33.05.07 | Ambal | 202 | 1.016 | 1.218 | 4,58 | 67.156 | 1,81 |
| 8 | 33.05.08 | Mirit | 169 | 860 | 1.029 | 3,87 | 57.168 | 1,80 |
| 9 | 33.05.09 | Prembun | 101 | 537 | 638 | 2,40 | 30.533 | 2,09 |
| 10 | 33.05.10 | Kutowinangun | 159 | 808 | 967 | 3,63 | 50.818 | 1,90 |
| 11 | 33.05.11 | Alian | 243 | 1.089 | 1.332 | 5,01 | 71.953 | 1,85 |
| 12 | 33.05.12 | Kebumen | 540 | 2.277 | 2.817 | 10,59 | 137.623 | 2,05 |
| 13 | 33.05.13 | Pejagoan | 204 | 823 | 1.027 | 3,86 | 58.381 | 1,76 |
| 14 | 33.05.14 | Sruweng | 239 | 837 | 1.076 | 4,04 | 65.110 | 1,65 |
| 15 | 33.05.15 | Adimulyo | 151 | 743 | 894 | 3,36 | 39.398 | 2,27 |
| 16 | 33.05.16 | Kuwarasan | 258 | 834 | 1.092 | 4,10 | 53.830 | 2,03 |
| 17 | 33.05.17 | Rowokele | 191 | 595 | 786 | 2,95 | 54.410 | 1,44 |
| 18 | 33.05.18 | Sempor | 269 | 983 | 1.252 | 4,70 | 73.866 | 1,69 |
| 19 | 33.05.19 | Gombong | 236 | 946 | 1.182 | 4,44 | 50.936 | 2,32 |
| 20 | 33.05.20 | Karanganyar | 132 | 680 | 812 | 3,05 | 38.673 | 2,10 |
| 21 | 33.05.21 | Karanggayam | 231 | 812 | 1.043 | 3,92 | 63.439 | 1,64 |
| 22 | 33.05.22 | Sadang | 73 | 293 | 366 | 1,38 | 24.282 | 1,51 |
| 23 | 33.05.23 | Bonorowo | 60 | 332 | 392 | 1,47 | 23.016 | 1,70 |
| 24 | 33.05.24 | Padureso | 50 | 289 | 339 | 1,27 | 17.721 | 1,91 |
| 25 | 33.05.25 | Poncowarno | 60 | 270 | 330 | 1,24 | 19.957 | 1,65 |
| 26 | 33.05.26 | Karangsambung | 193 | 606 | 799 | 3,00 | 51.082 | 1,56 |
| **Jumlah** | | | **5.292** | **21.318** | **26.610** | **100,00** | **1.451.748** | **1,83** |

*Sumber : Dinas Kependudukan dan Pencatatan Sipil Kabupaten Kebumen*

## 2. Migrasi Keluar

Angka migrasi keluar adalah angka yang menunjukkan banyaknya migran keluar dari suatu kabupaten/kota per 1.000 penduduk daerah asal dengan waktu satu tahun.

Tabel 4.44
Angka Migrasi Keluar
Di Kabupaten Kebumen Tahun 2025

| No | Kecamatan | | Jumlah Migrasi Keluar | | | | Jumlah Penduduk Pertengahan Tahun | Angka Migrasi Keluar |
|---|---|---|---|---|---|---|---|---|
| | Kode | Nama | L | P | Jumlah (L+P) | | | |
| | | | | | ∑ | % | | |
| 1 | 33.05.01 | Ayah | 731 | 681 | 1.412 | 4,42 | 68.906 | 2,05 |
| 2 | 33.05.02 | Buayan | 763 | 706 | 1.469 | 4,60 | 70.490 | 2,08 |
| 3 | 33.05.03 | Puring | 743 | 712 | 1.455 | 4,55 | 67.873 | 2,14 |
| 4 | 33.05.04 | Petanahan | 538 | 615 | 1.153 | 3,61 | 64.405 | 1,79 |
| 5 | 33.05.05 | Klirong | 644 | 692 | 1.336 | 4,18 | 68.002 | 1,96 |
| 6 | 33.05.06 | Buluspesantren | 505 | 733 | 1.238 | 3,87 | 62.720 | 1,97 |
| 7 | 33.05.07 | Ambal | 617 | 783 | 1.400 | 4,38 | 67.156 | 2,08 |
| 8 | 33.05.08 | Mirit | 498 | 696 | 1.194 | 3,74 | 57.168 | 2,09 |
| 9 | 33.05.09 | Prembun | 347 | 480 | 827 | 2,59 | 30.533 | 2,71 |
| 10 | 33.05.10 | Kutowinangun | 465 | 620 | 1.085 | 3,39 | 50.818 | 2,14 |
| 11 | 33.05.11 | Alian | 726 | 855 | 1.581 | 4,95 | 71.953 | 2,20 |
| 12 | 33.05.12 | Kebumen | 1.607 | 1.943 | 3.550 | 11,11 | 137.623 | 2,58 |
| 13 | 33.05.13 | Pejagoan | 556 | 677 | 1.233 | 3,86 | 58.381 | 2,11 |
| 14 | 33.05.14 | Sruweng | 645 | 743 | 1.388 | 4,34 | 65.110 | 2,13 |
| 15 | 33.05.15 | Adimulyo | 391 | 495 | 886 | 2,77 | 39.398 | 2,25 |
| 16 | 33.05.16 | Kuwarasan | 634 | 598 | 1.232 | 3,85 | 53.830 | 2,29 |
| 17 | 33.05.17 | Rowokele | 627 | 497 | 1.124 | 3,52 | 54.410 | 2,07 |
| 18 | 33.05.18 | Sempor | 860 | 819 | 1.679 | 5,25 | 73.866 | 2,27 |
| 19 | 33.05.19 | Gombong | 726 | 712 | 1.438 | 4,50 | 50.936 | 2,82 |
| 20 | 33.05.20 | Karanganyar | 488 | 555 | 1.043 | 3,26 | 38.673 | 2,70 |
| 21 | 33.05.21 | Karanggayam | 691 | 672 | 1.363 | 4,26 | 63.439 | 2,15 |
| 22 | 33.05.22 | Sadang | 249 | 241 | 490 | 1,53 | 24.282 | 2,02 |
| 23 | 33.05.23 | Bonorowo | 265 | 353 | 618 | 1,93 | 23.016 | 2,69 |
| 24 | 33.05.24 | Padureso | 144 | 205 | 349 | 1,09 | 17.721 | 1,97 |
| 25 | 33.05.25 | Poncowarno | 158 | 230 | 388 | 1,21 | 19.957 | 1,94 |
| 26 | 33.05.26 | Karangsambung | 506 | 529 | 1.035 | 3,24 | 51.082 | 2,03 |
| **Jumlah** | | | **15.124** | **16.842** | **31.966** | **100,00** | **1.451.748** | **2,20** |

*Sumber : Dinas Kependudukan dan Pencatatan Sipil Kabupaten Kebumen*

Pada Tabel 4.44 tersebut di atas bahwa angka migrasi keluar adalah 2,20 yang berarti bahwa pada tahun 2025 di Kabupaten Kebumen setiap 1.000 penduduk ada 2 orang yang melakukan migrasi keluar.

### 3. Angka Migrasi Netto

Angka ini merupakan selisih antara migrasi masuk dan migrasi keluar. Apabila migrasi masuk lebih besar daripada migrasi keluar maka disebut migrasi neto positif. Sedangkan jika migrasi keluar lebih besar daripada migrasi masuk disebut migrasi neto negatif.

Tabel 4.45
Angka Migrasi Netto
di Kabupaten Kebumen Tahun 2025

| No | Kecamatan | | Jumlah Migrasi | | | Jumlah Penduduk Pertengahan Tahun | Angka Migrasi Neto |
|---|---|---|---|---|---|---|---|
| | Kode | Nama | Masuk | Keluar | Selisih | | |
| 1 | 33.05.01 | Ayah | 1.200 | 1.412 | -212 | 68.906 | -0,31 |
| 2 | 33.05.02 | Buayan | 1.264 | 1.469 | -205 | 70.490 | -0,29 |
| 3 | 33.05.03 | Puring | 1.282 | 1.455 | -173 | 67.873 | -0,25 |
| 4 | 33.05.04 | Petanahan | 1.091 | 1.153 | -62 | 64.405 | -0,10 |
| 5 | 33.05.05 | Klirong | 1.205 | 1.336 | -131 | 68.002 | -0,19 |
| 6 | 33.05.06 | Buluspesantren | 1.177 | 1.238 | -61 | 62.720 | -0,10 |
| 7 | 33.05.07 | Ambal | 1.218 | 1.400 | -182 | 67.156 | -0,27 |
| 8 | 33.05.08 | Mirit | 1.029 | 1.194 | -165 | 57.168 | -0,29 |
| 9 | 33.05.09 | Prembun | 638 | 827 | -189 | 30.533 | -0,62 |
| 10 | 33.05.10 | Kutowinangun | 967 | 1.085 | -118 | 50.818 | -0,23 |
| 11 | 33.05.11 | Alian | 1.332 | 1.581 | -249 | 71.953 | -0,35 |
| 12 | 33.05.12 | Kebumen | 2.817 | 3.550 | -733 | 137.623 | -0,53 |
| 13 | 33.05.13 | Pejagoan | 1.027 | 1.233 | -206 | 58.381 | -0,35 |
| 14 | 33.05.14 | Sruweng | 1.076 | 1.388 | -312 | 65.110 | -0,48 |
| 15 | 33.05.15 | Adimulyo | 894 | 886 | 8 | 39.398 | 0,02 |
| 16 | 33.05.16 | Kuwarasan | 1.092 | 1.232 | -140 | 53.830 | -0,26 |
| 17 | 33.05.17 | Rowokele | 786 | 1.124 | -338 | 54.410 | -0,62 |
| 18 | 33.05.18 | Sempor | 1.252 | 1.679 | -427 | 73.866 | -0,58 |
| 19 | 33.05.19 | Gombong | 1.182 | 1.438 | -256 | 50.936 | -0,50 |
| 20 | 33.05.20 | Karanganyar | 812 | 1.043 | -231 | 38.673 | -0,60 |
| 21 | 33.05.21 | Karanggayam | 1.043 | 1.363 | -320 | 63.439 | -0,50 |
| 22 | 33.05.22 | Sadang | 366 | 490 | -124 | 24.282 | -0,51 |
| 23 | 33.05.23 | Bonorowo | 392 | 618 | -226 | 23.016 | -0,98 |
| 24 | 33.05.24 | Padureso | 339 | 349 | -10 | 17.721 | -0,06 |
| 25 | 33.05.25 | Poncowarno | 330 | 388 | -58 | 19.957 | -0,29 |
| 26 | 33.05.26 | Karangsambung | 799 | 1.035 | -236 | 51.082 | -0,46 |
| **Jumlah** | | | **26.610** | **31.966** | **-5.356** | **1.451.748** | **-0,37** |

*Sumber : Dinas Kependudukan dan Pencatatan Sipil Kabupaten Kebumen*

Dari Tabel 4.45 terlihat jumlah penduduk yang melakukan migrasi keluar lebih besar daripada migrasi masuk, sehingga disebut angka migrasi netto negatif.

## 4. Transmigrasi

Tujuan transmigrasi ditekankan pada pengelolaan sumber daya alam sesuai potensi daerah melalui pembukaan lahan baru guna menciptakan lapangan kerja untuk menarik transmigran menuju daerah tersebut.

Tabel 4.46
Jumlah Transmigrasi
di Kabupaten Kebumen Tahun 2025

| No | Kecamatan | | Realisasi | |
|---|---|---|---|---|
| | Kode | Nama | Kepala Keluarga | Jiwa |
| 1 | 33.05.01 | Ayah | 0 | 0 |
| 2 | 33.05.02 | Buayan | 0 | 0 |
| 3 | 33.05.03 | Puring | 1 | 3 |
| 4 | 33.05.04 | Petanahan | 0 | 0 |
| 5 | 33.05.05 | Klirong | 0 | 0 |
| 6 | 33.05.06 | Buluspesantren | 0 | 0 |
| 7 | 33.05.07 | Ambal | 0 | 0 |
| 8 | 33.05.08 | Mirit | 0 | 0 |
| 9 | 33.05.09 | Prembun | 0 | 0 |
| 10 | 33.05.10 | Kutowinangun | 0 | 0 |
| 11 | 33.05.11 | Alian | 0 | 0 |
| 12 | 33.05.12 | Kebumen | 0 | 0 |
| 13 | 33.05.13 | Pejagoan | 0 | 0 |
| 14 | 33.05.14 | Sruweng | 0 | 0 |
| 15 | 33.05.15 | Adimulyo | 0 | 0 |
| 16 | 33.05.16 | Kuwarasan | 0 | 0 |
| 17 | 33.05.17 | Rowokele | 0 | 0 |
| 18 | 33.05.18 | Sempor | 0 | 0 |
| 19 | 33.05.19 | Gombong | 0 | 0 |
| 20 | 33.05.20 | Karanganyar | 0 | 0 |
| 21 | 33.05.21 | Karanggayam | 0 | 0 |
| 22 | 33.05.22 | Sadang | 0 | 0 |
| 23 | 33.05.23 | Bonorowo | 0 | 0 |
| 24 | 33.05.24 | Padureso | 0 | 0 |
| 25 | 33.05.25 | Poncowarno | 0 | 0 |
| 26 | 33.05.26 | Karangsambung | 0 | 0 |
| **Jumlah** | | | **1** | **3** |

*Sumber : Dinas Tenaga Kerja Kabupaten Kebumen*

Dari Tabel 4.46 menunjukkan bahwa pemerintah Kabupaten Kebumen tahun 2025 memberangkatkan transmigran 1 kepala keluarga dengan jumlah anggota 3 orang.

# BAB V
# KEPEMILIKAN DOKUMEN KEPENDUDUKAN

Dokumen Kependudukan adalah dokumen resmi yang diterbitkan oleh Instansi Pelaksana yaitu Dinas Kependudukan dan Pencatatan Sipil yang mempunyai kekuatan hukum sebagai alat bukti autentik dan terpercaya yang dihasilkan dari pelayanan pendaftaran penduduk dan pencatatan sipil, seperti Kartu Tanda Penduduk (KTP), Kartu Keluarga (KK), Akta Kelahiran, Kartu Identitas anak (KIA), Akta Kematian, dan dokumen Adminduk lainnya yang digunakan oleh masyarakat untuk memperoleh pelayanan sosial dasar yang dibutuhkan dalam kehidupan sehari-hari.

## A. Kepemilikan Kartu Keluarga

Kartu Keluarga adalah kartu identitas keluarga yang memuat data tentang nama, susunan dan hubungan dalam keluarga, serta identitas anggota keluarga. Sedangkan yang dimaksud dengan keluarga disini tidak selalu identik dengan rumah atau tempat tinggal karena dalam satu rumah ada yang terdiri lebih dari satu Kepala Keluarga.

Persentase Kepemilikan Kartu Keluarga berguna untuk mengetahui jumlah keluarga yang memiliki Kartu Keluarga.

Pada Tabel 5.1 berikut ini menunjukkan bahwa jumlah kepala keluarga dan jumlah keluarga yang memiliki Kartu Keluarga di Kabupaten Kebumen berdasarkan hasil input data dari Sistem Informasi Administrasi Kependudukan (SIAK) Tahun 2025 sebanyak 486.694 kepala keluarga, hal ini berarti bahwa dari 486.694 kepala keluarga di Kabupaten Kebumen seluruhnya telah memiliki Kartu Keluarga.

Tabel 5.1
Jumlah Kepemilikan Kartu Keluarga
per Kecamatan Tahun 2025

| No | Kecamatan | | Jumlah Kepala Keluarga | Jumlah Keluarga yang memiliki Kartu Keluarga | Persentase Kepmilikan Kartu Keluarga (%) |
|---|---|---|---|---|---|
| | Kode | Nama | | | |
| 1 | 33.05.01 | Ayah | 23.536 | 23.536 | 100,00 |
| 2 | 33.05.02 | Buayan | 24.151 | 24.151 | 100,00 |
| 3 | 33.05.03 | Puring | 23.347 | 23.347 | 100,00 |
| 4 | 33.05.04 | Petanahan | 21.960 | 21.960 | 100,00 |
| 5 | 33.05.05 | Klirong | 22.815 | 22.815 | 100,00 |
| 6 | 33.05.06 | Buluspesantren | 21.000 | 21.000 | 100,00 |
| 7 | 33.05.07 | Ambal | 22.065 | 22.065 | 100,00 |
| 8 | 33.05.08 | Mirit | 19.194 | 19.194 | 100,00 |
| 9 | 33.05.09 | Prembun | 10.674 | 10.674 | 100,00 |
| 10 | 33.05.10 | Kutowinangun | 17.060 | 17.060 | 100,00 |
| 11 | 33.05.11 | Alian | 22.816 | 22.816 | 100,00 |
| 12 | 33.05.12 | Kebumen | 44.963 | 44.963 | 100,00 |
| 13 | 33.05.13 | Pejagoan | 18.808 | 18.808 | 100,00 |
| 14 | 33.05.14 | Sruweng | 21.679 | 21.679 | 100,00 |
| 15 | 33.05.15 | Adimulyo | 14.075 | 14.075 | 100,00 |
| 16 | 33.05.16 | Kuwarasan | 18.298 | 18.298 | 100,00 |
| 17 | 33.05.17 | Rowokele | 18.433 | 18.433 | 100,00 |
| 18 | 33.05.18 | Sempor | 24.311 | 24.311 | 100,00 |
| 19 | 33.05.19 | Gombong | 18.425 | 18.425 | 100,00 |
| 20 | 33.05.20 | Karanganyar | 13.504 | 13.504 | 100,00 |
| 21 | 33.05.21 | Karanggayam | 20.511 | 20.511 | 100,00 |
| 22 | 33.05.22 | Sadang | 8.146 | 8.146 | 100,00 |
| 23 | 33.05.23 | Bonorowo | 7.919 | 7.919 | 100,00 |
| 24 | 33.05.24 | Padureso | 5.920 | 5.920 | 100,00 |
| 25 | 33.05.25 | Poncowarno | 6.277 | 6.277 | 100,00 |
| 26 | 33.05.26 | Karangsambung | 16.807 | 16.807 | 100,00 |
| **Jumlah** | | | **486.694** | **486.694** | **100,00** |

*Sumber : Dinas Kependudukan dan Pencatatan Sipil Kabupaten Kebumen*

## B. Kepemilikan Kartu Tanda Penduduk Elektronik (KTP-el)

Kartu Tanda Penduduk adalah identitas resmi penduduk sebagai bukti diri yang diterbitkan oleh Dinas Kependudukan dan Pencatatan Sipil yang berlaku di seluruh wilayah Negara Kesatuan Republik Indonesia. Berdasarkan Undang-Undang Nomor 23 Tahun 2006 sebagaimana telah diubah dengan Undang-Undang Nomor 24 Tahun 2013, KTP-el wajib dimiliki oleh semua penduduk di Indonesia yang sudah berumur 17 tahun ke atas atau mereka yang di bawah 17 tahun tetapi sudah pernah kawin/menikah.

Tabel 5.2
Jumlah Kepemilikan Kartu Tanda Penduduk
Tahun 2025

| No | Kecamatan | | Wajib KTP | | Kepemilikan KTP | |
|---|---|---|---|---|---|---|
| | Kode | Nama | N | % | N | % |
| 1 | 33.05.01 | Ayah | 52.576 | 76,19 | 52.197 | 99,28 |
| 2 | 33.05.02 | Buayan | 53.434 | 75,70 | 53.087 | 99,35 |
| 3 | 33.05.03 | Puring | 52.173 | 76,69 | 51.817 | 99,32 |
| 4 | 33.05.04 | Petanahan | 49.284 | 76,39 | 48.931 | 99,28 |
| 5 | 33.05.05 | Klirong | 51.871 | 76,20 | 51.565 | 99,41 |
| 6 | 33.05.06 | Buluspesantren | 47.981 | 76,21 | 47.674 | 99,36 |
| 7 | 33.05.07 | Ambal | 51.136 | 76,15 | 50.835 | 99,41 |
| 8 | 33.05.08 | Mirit | 43.184 | 75,21 | 42.881 | 99,30 |
| 9 | 33.05.09 | Prembun | 23.332 | 76,40 | 23.208 | 99,47 |
| 10 | 33.05.10 | Kutowinangun | 38.902 | 76,41 | 38.721 | 99,53 |
| 11 | 33.05.11 | Alian | 54.050 | 74,94 | 53.729 | 99,41 |
| 12 | 33.05.12 | Kebumen | 104.615 | 76,00 | 104.046 | 99,46 |
| 13 | 33.05.13 | Pejagoan | 44.016 | 75,32 | 43.732 | 99,35 |
| 14 | 33.05.14 | Sruweng | 49.336 | 75,71 | 49.023 | 99,37 |
| 15 | 33.05.15 | Adimulyo | 30.718 | 77,86 | 30.562 | 99,49 |
| 16 | 33.05.16 | Kuwarasan | 41.200 | 76,39 | 40.958 | 99,41 |
| 17 | 33.05.17 | Rowokele | 41.286 | 75,81 | 40.998 | 99,30 |
| 18 | 33.05.18 | Sempor | 55.958 | 75,77 | 55.583 | 99,33 |
| 19 | 33.05.19 | Gombong | 39.726 | 78,22 | 39.549 | 99,55 |
| 20 | 33.05.20 | Karanganyar | 30.138 | 78,13 | 29.979 | 99,47 |
| 21 | 33.05.21 | Karanggayam | 48.168 | 75,83 | 47.827 | 99,29 |
| 22 | 33.05.22 | Sadang | 18.443 | 75,70 | 18.290 | 99,17 |
| 23 | 33.05.23 | Bonorowo | 17.348 | 75,46 | 17.220 | 99,26 |
| 24 | 33.05.24 | Padureso | 13.222 | 74,39 | 13.159 | 99,52 |
| 25 | 33.05.25 | Poncowarno | 14.818 | 74,09 | 14.719 | 99,33 |
| 26 | 33.05.26 | Karangsambung | 38.690 | 75,65 | 38.385 | 99,21 |
| **Jumlah** | | | **1.105.605** | **76,07** | **1.098.675** | **99,37** |

*Sumber : Dinas Kependudukan dan Pencatatan Sipil Kabupaten Kebumen*

Pada Tabel 5.2 di atas ini terlihat bahwa kepemilikan Kartu Tanda Penduduk Elektronik (KTP-el) di Kabupaten Kebumen tercatat 99,37% sehingga masih terdapat 0,63% penduduk yang belum memiliki KTP-el atau sejumlah 6.930 jiwa, hal ini disebabkan adanya penduduk yang belum melakukan perekaman data elektronik dikarenakan antara lain masih terdapat beberapa penduduk yang belum sadar adminduk, penduduk di perantauan, mengalami sakit, penduduk jompo, orang terlantar maupun yang lainnya.

## C. Kepemilikan Akta Pencatatan Sipil

Akta Pencatatan Sipil adalah dokumen yang diterbitkan oleh Dinas Kependudukan dan Pencatatan Sipil atas Peristiwa Penting yang dialami oleh penduduk yang berdampak hukum terhadap status keperdataan seseorang.

### 1. Kepemilikan Akta Kelahiran

Akta Kelahiran adalah salah satu dari dokumen pencatatan sipil yang diterbitkan oleh Dinas Kependudukan dan Pencatatan Sipil.

Tabel 5.3
Jumlah Kepemilikan Akta Kelahiran
per Kecamatan Tahun 2025

| No | Kecamatan | | Jumlah Penduduk Memiliki Akta Kelahiran | | Jumlah Penduduk | | Persentase Kepemilikan Akta Kelahiran |
|---|---|---|---|---|---|---|---|
| | Kode | Nama | N | % | N | % | % |
| 1 | 33.05.01 | Ayah | 37.376 | 4,62 | 69.010 | 4,75 | 54,16 |
| 2 | 33.05.02 | Buayan | 39.775 | 4,92 | 70.588 | 4,86 | 56,35 |
| 3 | 33.05.03 | Puring | 35.487 | 4,39 | 68.029 | 4,68 | 52,16 |
| 4 | 33.05.04 | Petanahan | 35.247 | 4,36 | 64.517 | 4,44 | 54,63 |
| 5 | 33.05.05 | Klirong | 36.581 | 4,53 | 68.071 | 4,68 | 53,74 |
| 6 | 33.05.06 | Buluspesantren | 40.393 | 5,00 | 62.958 | 4,33 | 64,16 |
| 7 | 33.05.07 | Ambal | 36.479 | 4,51 | 67.152 | 4,62 | 54,32 |
| 8 | 33.05.08 | Mirit | 29.286 | 3,62 | 57.415 | 3,95 | 51,01 |
| 9 | 33.05.09 | Prembun | 18.687 | 2,31 | 30.540 | 2,10 | 61,19 |
| 10 | 33.05.10 | Kutowinangun | 25.620 | 3,17 | 50.910 | 3,50 | 50,32 |
| 11 | 33.05.11 | Alian | 41.717 | 5,16 | 72.127 | 4,96 | 57,84 |
| 12 | 33.05.12 | Kebumen | 79.854 | 9,88 | 137.649 | 9,47 | 58,01 |
| 13 | 33.05.13 | Pejagoan | 33.225 | 4,11 | 58.439 | 4,02 | 56,85 |
| 14 | 33.05.14 | Sruweng | 39.044 | 4,83 | 65.167 | 4,48 | 59,91 |
| 15 | 33.05.15 | Adimulyo | 25.099 | 3,11 | 39.452 | 2,71 | 63,62 |
| 16 | 33.05.16 | Kuwarasan | 29.590 | 3,66 | 53.937 | 3,71 | 54,86 |
| 17 | 33.05.17 | Rowokele | 28.845 | 3,57 | 54.457 | 3,75 | 52,97 |
| 18 | 33.05.18 | Sempor | 39.153 | 4,84 | 73.850 | 5,08 | 53,02 |
| 19 | 33.05.19 | Gombong | 26.503 | 3,28 | 50.787 | 3,49 | 52,18 |
| 20 | 33.05.20 | Karanganyar | 21.054 | 2,60 | 38.575 | 2,65 | 54,58 |
| 21 | 33.05.21 | Karanggayam | 31.721 | 3,92 | 63.517 | 4,37 | 49,94 |
| 22 | 33.05.22 | Sadang | 13.717 | 1,70 | 24.363 | 1,68 | 56,30 |
| 23 | 33.05.23 | Bonorowo | 12.399 | 1,53 | 22.990 | 1,58 | 53,93 |
| 24 | 33.05.24 | Padureso | 10.650 | 1,32 | 17.774 | 1,22 | 59,92 |
| 25 | 33.05.25 | Poncowarno | 11.816 | 1,46 | 19.999 | 1,38 | 59,08 |
| 26 | 33.05.26 | Karangsambung | 28.912 | 3,58 | 51.144 | 3,52 | 56,53 |
| **Jumlah** | | | **808.230** | **100,00** | **1.453.417** | **100,00** | **55,61** |

*Sumber : Dinas Kependudukan dan Pencatatan Sipil Kabupaten Kebumen*

Pada data Tabel 5.3 terlihat bahwa kepemilikan akta kelahiran seluruh penduduk di Kabupaten Kebumen tercatat masih cukup rendah yaitu hanya 55,61%. Hal ini disebabkan belum semua akta kelahiran tercatat dalam database SIAK.

## 2. Kepemilikan Akta Perkawinan

Akta perkawinan merupakan identitas penduduk yang berstatus kawin sesuai peraturan perundang-undangan yang berlaku. Akta perkawinan memberikan kekuatan hukum atas ikatan antara laki-laki dan perempuan dalam bentuk keluarga dengan seluruh hak dan kewajiban yang melekat didalamnya.

Tabel 5.4
Jumlah Kepemilikan Akta Perkawinan
per Kecamatan Tahun 2025

| No | Kecamatan | | Jumlah Penduduk Berstatus Kawin | Jumlah Penduduk Memiliki Akta Kawin | Jumlah Penduduk Belum Memiliki Akta Kawin | Persentase Kepemilikan Akta Perkawinan (%) |
|---|---|---|---|---|---|---|
| | Kode | Nama | | | | |
| 1 | 33.05.01 | Ayah | 35.903 | 29.267 | 6.636 | 81,52 |
| 2 | 33.05.02 | Buayan | 35.941 | 31.462 | 4.479 | 87,54 |
| 3 | 33.05.03 | Puring | 35.082 | 29.935 | 5.147 | 85,33 |
| 4 | 33.05.04 | Petanahan | 32.105 | 27.475 | 4.630 | 85,58 |
| 5 | 33.05.05 | Klirong | 33.671 | 29.768 | 3.903 | 88,41 |
| 6 | 33.05.06 | Buluspesantren | 31.915 | 29.781 | 2.134 | 93,31 |
| 7 | 33.05.07 | Ambal | 33.143 | 28.545 | 4.598 | 86,13 |
| 8 | 33.05.08 | Mirit | 28.673 | 23.935 | 4.738 | 83,48 |
| 9 | 33.05.09 | Prembun | 14.669 | 13.663 | 1.006 | 93,14 |
| 10 | 33.05.10 | Kutowinangun | 24.605 | 18.748 | 5.857 | 76,20 |
| 11 | 33.05.11 | Alian | 34.454 | 31.174 | 3.280 | 90,48 |
| 12 | 33.05.12 | Kebumen | 63.986 | 57.914 | 6.072 | 90,51 |
| 13 | 33.05.13 | Pejagoan | 28.061 | 23.570 | 4.491 | 84,00 |
| 14 | 33.05.14 | Sruweng | 31.442 | 29.237 | 2.205 | 92,99 |
| 15 | 33.05.15 | Adimulyo | 19.735 | 18.258 | 1.477 | 92,52 |
| 16 | 33.05.16 | Kuwarasan | 26.609 | 23.791 | 2.818 | 89,41 |
| 17 | 33.05.17 | Rowokele | 27.027 | 23.706 | 3.321 | 87,71 |
| 18 | 33.05.18 | Sempor | 36.020 | 31.483 | 4.537 | 87,40 |
| 19 | 33.05.19 | Gombong | 23.735 | 21.168 | 2.567 | 89,18 |
| 20 | 33.05.20 | Karanganyar | 18.595 | 15.769 | 2.826 | 84,80 |
| 21 | 33.05.21 | Karanggayam | 32.939 | 25.750 | 7.189 | 78,17 |
| 22 | 33.05.22 | Sadang | 12.885 | 11.050 | 1.835 | 85,76 |
| 23 | 33.05.23 | Bonorowo | 11.307 | 8.891 | 2.416 | 78,63 |
| 24 | 33.05.24 | Padureso | 9.225 | 7.738 | 1.487 | 83,88 |
| 25 | 33.05.25 | Poncowarno | 9.918 | 8.635 | 1.283 | 87,06 |
| 26 | 33.05.26 | Karangsambung | 25.511 | 21.746 | 3.765 | 85,24 |
| **Jumlah** | | | **717.156** | **622.459** | **94.697** | **86,80** |

*Sumber : Dinas Kependudukan dan Pencatatan Sipil Kabupaten Kebumen*

Dari Tabel 5.4 tersebut di atas, menunjukkan bahwa penduduk Kabupaten Kebumen pada Tahun 2025 yang berstatus kawin sebanyak 717.156 orang, sedangkan yang terdaftar memiliki akta perkawinan / buku nikah sebanyak 622.459 orang atau sebesar 86,80%. Angka ini meliputi semua penduduk dari berbagai jenis agama, baik muslim maupun non muslim.

Kepemilikan akte perkawinan saat ini belum mencapai 100% disebabkan beberapa hal, antara lain:

1. Sebagian penduduk belum terdaftarkan dokumen perkawinan/ pernikahannya pada database kependudukan;
2. Sebagian penduduk pada masa lalu memang telah terdaftar kawin, namun belum memiliki dokumen perkawinan / pernikahannya.

**3. Kepemilikan Akta Perceraian.**

Akta perceraian merupakan salah satu dokumen kependudukan yang wajib dimiliki oleh penduduk yang berstatus cerai hidup.

Pada Tabel 5.5 menggambarkan jumlah penduduk Kabupaten Kebumen pada Tahun 2025 yang berstatus cerai hidup yang tercatat dalam database SIAK pada Dinas Kependudukan dan Pencatatan Sipil Kabupaten Kebumen. Adapun jumlah kepemilikan Akta Perceraian dapat dilihat pada tabel 5.5. Pada tabel tersebut, terlihat bahwa penduduk yang berstatus cerai hidup di Kabupaten Kebumen pada tahun 2025 sebanyak 32.191 jiwa, sedangkan yang memiliki akta perceraian sebanyak 25.455 jiwa atau sebesar 79,07%.

Data angka tersebut meliputi penduduk muslim maupun non muslim. Belum tercapainya 100% kepemilikan akte perceraian ini dikarenakan masih ada sebagian penduduk yang belum terdaftarkan dokumen perceraiannya pada database kependudukan.

Tabel 5.5
Jumlah Kepemilikan Akta Cerai
per Kecamatan Tahun 2025

| No | Kecamatan | | Jumlah Penduduk Berstatus Cerai Hidup | Jumlah Penduduk Memiliki Akta Cerai | Jumlah Penduduk Belum Memiliki Akta Cerai | Persentase Kepemilikan Akta Cerai |
|---|---|---|---|---|---|---|
| | Kode | Nama | | | | |
| 1 | 33.05.01 | Ayah | 2.021 | 1.614 | 407 | 79,86 |
| 2 | 33.05.02 | Buayan | 1.904 | 1.591 | 313 | 83,56 |
| 3 | 33.05.03 | Puring | 1.782 | 1.341 | 441 | 75,25 |
| 4 | 33.05.04 | Petanahan | 1.517 | 1.241 | 276 | 81,81 |
| 5 | 33.05.05 | Klirong | 1.420 | 1.016 | 404 | 71,55 |
| 6 | 33.05.06 | Buluspesantren | 1.086 | 885 | 201 | 81,49 |
| 7 | 33.05.07 | Ambal | 1.162 | 821 | 341 | 70,65 |
| 8 | 33.05.08 | Mirit | 939 | 735 | 204 | 78,27 |
| 9 | 33.05.09 | Prembun | 675 | 559 | 116 | 82,81 |
| 10 | 33.05.10 | Kutowinangun | 858 | 630 | 228 | 73,43 |
| 11 | 33.05.11 | Alian | 1.327 | 1.098 | 229 | 82,74 |
| 12 | 33.05.12 | Kebumen | 2.969 | 2.476 | 493 | 83,40 |
| 13 | 33.05.13 | Pejagoan | 1.173 | 836 | 337 | 71,27 |
| 14 | 33.05.14 | Sruweng | 1.462 | 1.202 | 260 | 82,22 |
| 15 | 33.05.15 | Adimulyo | 916 | 715 | 201 | 78,06 |
| 16 | 33.05.16 | Kuwarasan | 1.198 | 942 | 256 | 78,63 |
| 17 | 33.05.17 | Rowokele | 1.383 | 1.157 | 226 | 83,66 |
| 18 | 33.05.18 | Sempor | 1.780 | 1.381 | 399 | 77,58 |
| 19 | 33.05.19 | Gombong | 1.519 | 1.196 | 323 | 78,74 |
| 20 | 33.05.20 | Karanganyar | 1.001 | 792 | 209 | 79,12 |
| 21 | 33.05.21 | Karanggayam | 1.376 | 1.094 | 282 | 79,51 |
| 22 | 33.05.22 | Sadang | 600 | 458 | 142 | 76,33 |
| 23 | 33.05.23 | Bonorowo | 455 | 343 | 112 | 75,38 |
| 24 | 33.05.24 | Padureso | 384 | 294 | 90 | 76,56 |
| 25 | 33.05.25 | Poncowarno | 254 | 197 | 57 | 77,56 |
| 26 | 33.05.26 | Karangsambung | 1.030 | 841 | 189 | 81,65 |
| **Jumlah** | | | **32.191** | **25.455** | **6.736** | **79,07** |

*Sumber : Dinas Kependudukan dan Pencatatan Sipil Kabupaten Kebumen*

## 4. Kepemilikan Akta Kematian

Mendasarkan pada Undang-Undang Nomor 24 Tahun 2013 Pasal 44 disebutkan bahwa setiap kematian wajib dilaporkan oleh Ketua Rukun Tetangga di domisili penduduk kepada Dinas Kependudukan dan Pencatatan Sipil paling lambat 30 (tiga puluh) hari sejak tanggal kematian. Sebagaimana akta pencatatan sipil lainnya, akta kematian juga sama pentingnya antara lain sebagai persyaratan pembagian waris, mengurus pensiun maupun lainnya.

Tabel 5.6
Jumlah Penerbitan Akta Kematian
per Kecamatan Tahun 2025

| No | Kecamatan | | Laki-Laki | Perempuan | Jumlah Penduduk yang Melaporkan Kematian | Jumlah Penduduk yang Memiliki Akte Kematian |
|---|---|---|---|---|---|---|
| | Kode | Nama | | | | |
| 1 | 33.05.01 | Ayah | 430 | 348 | 778 | 778 |
| 2 | 33.05.02 | Buayan | 418 | 395 | 813 | 813 |
| 3 | 33.05.03 | Puring | 359 | 326 | 685 | 685 |
| 4 | 33.05.04 | Petanahan | 387 | 396 | 783 | 783 |
| 5 | 33.05.05 | Klirong | 489 | 357 | 846 | 846 |
| 6 | 33.05.06 | Buluspesantren | 406 | 305 | 711 | 711 |
| 7 | 33.05.07 | Ambal | 468 | 393 | 861 | 861 |
| 8 | 33.05.08 | Mirit | 286 | 224 | 510 | 510 |
| 9 | 33.05.09 | Prembun | 209 | 204 | 413 | 413 |
| 10 | 33.05.10 | Kutowinangun | 356 | 273 | 629 | 629 |
| 11 | 33.05.11 | Alian | 363 | 302 | 665 | 665 |
| 12 | 33.05.12 | Kebumen | 888 | 784 | 1.672 | 1.672 |
| 13 | 33.05.13 | Pejagoan | 356 | 304 | 660 | 660 |
| 14 | 33.05.14 | Sruweng | 442 | 434 | 876 | 876 |
| 15 | 33.05.15 | Adimulyo | 316 | 299 | 615 | 615 |
| 16 | 33.05.16 | Kuwarasan | 304 | 324 | 628 | 628 |
| 17 | 33.05.17 | Rowokele | 278 | 205 | 483 | 483 |
| 18 | 33.05.18 | Sempor | 484 | 435 | 919 | 919 |
| 19 | 33.05.19 | Gombong | 437 | 421 | 858 | 858 |
| 20 | 33.05.20 | Karanganyar | 292 | 292 | 584 | 584 |
| 21 | 33.05.21 | Karanggayam | 308 | 264 | 572 | 572 |
| 22 | 33.05.22 | Sadang | 135 | 105 | 240 | 240 |
| 23 | 33.05.23 | Bonorowo | 127 | 103 | 230 | 230 |
| 24 | 33.05.24 | Padureso | 83 | 75 | 158 | 158 |
| 25 | 33.05.25 | Poncowarno | 116 | 100 | 216 | 216 |
| 26 | 33.05.26 | Karangsambung | 322 | 297 | 619 | 619 |
| **Jumlah** | | | **9.059** | **7.965** | **17.024** | **17.024** |

*Sumber : Dinas Kependudukan dan Pencatatan Sipil Kabupaten Kebumen*

Tabel 5.6 di bawah ini menggambarkan jumlah penduduk Kabupaten Kebumen pada Tahun 2025 yang dilaporkan kematiannya pada Dinas Kependudukan dan Pencatatan Sipil.

Berdasarkan pada Sistem Informasi Administrasi Kependudukan (SIAK) jumlah penduduk yang memiliki akta kematian pada Tahun 2025 sebanyak 17.024 orang, hal ini menunjukan bahwa penduduk Kabupaten Kebumen yang melaporkan kematiannya kepada Dinas Kependudukan dan Pencatatan Sipil Kabupaten Kebumen sebanyak 17.024 orang.

# BAB VI
# PENUTUP

Berdasarkan Undang-Undang Nomor 24 Tahun 2013 tentang Perubahan atas Undang-Undang Nomor 23 Tahun 2006 tentang Administrasi Kependudukan, dalam rangka mewujudkan tertib dan sadar administrasi kependudukan, salah satu upayanya adalah penduduk untuk segera melaporkan peristiwa kependudukan dan peristiwa penting yang dialaminya kepada Dinas Kependudukan dan Pencatatan Sipil, sehingga tertib administrasi kependudukan diharapkan menjadi komitmen bersama seluruh masyarakat Kabupaten Kebumen untuk terwujudkan database kependudukan yang akurat dan akuntabel.

Buku Profil Perkembangan Kependudukan Kabupaten Kebumen Tahun 2025 yang telah disusun berdasarkan hasil pendaftaran penduduk dan pencatatan sipil yang sudah terkonsolidasi bersih oleh Kementerian Dalam Negeri, serta data dari instansi terkait seperti Dinas Pendidikan Kepemudaan dan Olahraga Kabupaten Kebumen, Dinas Kesehatan, Pengendalian Penduduk dan Keluarga Berencana Kabupaten Kebumen maupun Organisasi Perangkat Daerah lainnya telah terselesaikan dengan baik.

Disusunnya buku Profil Perkembangan Kependudukan Dinas Kependudukan dan Pencatatan Sipil Kabupaten Kebumen diharapkan dapat sebagai sumber informasi dalam menunjang pelaksanaan program/kegiatan dan dalam rangka menunjang penyusunan perencanaan untuk pembangunan Kebumen yang lebih baik berdasarkan data yang lebih otentik dan terpercaya.

Berharap kedepan buku Profil Perkembangan Kependudukan Dinas Kependudukan dan Pencatatan Sipil Kabupaten Kebumen mendapatkan dukungan dari berbagai pihak antara lain Organisasi Perangkat Daerah, stake holder terkait dan lainnya sehingga akan lebih baik, lebih lengkap dan akurat dalam penyajiannya.

Penyusun menyadari masih banyak ketidaksempurnaan dalam penyajian buku Profil Perkembangan Kependudukan Dinas Kependudukan dan Pencatatan Sipil Kabupaten Kebumen yang telah terselesaikan. Masukan dan saran sangat kami harapkan demi penyempurnaan penyusunan buku Profil kedepan. Mohon maaf atas segala kekurangan. Semoga Allah SWT membimbing dan meridloi usaha baik dan usaha luhur kita, Aamiin Aamiin Aamiin Ya Robbal ‘Alamiin.

# DAFTAR PUSTAKA


1. Undang-Undang Nomor 24 Tahun 2013 tentang Perubahan atas Undang-Undang Nomor 23 Tahun 2006 tentang Administrasi Kependudukan;
2. Peraturan Pemerintah Nomor 102 Tahun 2012 tentang Perubahan Atas Peraturan Pemerintah Nomor 37 Tahun 2007 tentang Pelaksanaan Undang-Undang Nomor 23 Tahun 2006 tentang Administrasi Kependudukan;
3. Peraturan Presiden Nomor 25 Tahun 2008 tentang Persyaratan dan Tata Cara Pendaftaran Penduduk dan Pencatatan Sipil;
4. Peraturan Presiden Nomor 112 Tahun 2013 tentang Perubahan Keempat atas Peraturan Presiden Nomor 26 Tahun 2009 tentang Penerapan Kartu Tanda Penduduk berbasis Nomor Induk Kependudukan secara Nasional;
5. Peraturan Menteri Dalam Negeri Nomor 65 Tahun 2010 tentang Penyusunan Profil Perkembangan Kependudukan;
6. Kebumen dalam Angka 2025;
7. Peraturan Daerah Kabupaten Kebumen Nomor 2 Tahun 2023 tentang Penyelenggaraan Administrasi Kependudukan.

**TIM PENYUSUN BUKU PROFIL PERKEMBANGAN KEPENDUDUKAN KABUPATEN KEBUMEN TAHUN 2025**

**Pengarah** :

Djamal Darwanto, S.E., M.M.

**Editor** :

1. Rud Tomico El Umam, S.H., M.H.
2. Jati Purnomo, S.Si, MT.
3. Bambang Wahyu Santoso, S.Sos.
4. Grace Arisandy Dunggio, S.STP., MPA.

**Tim Penyusun** :

1. Yatimah, S.E.
2. Suhartati
3. Siti Musyarofah, S.Kom.
4. Yuliani Khamidah, S.Kom.
5. Dewi Ratnasari, S.Kom.
6. Ani Tri Darojah, SP.
7. Kholifatul Ummah, S.M
8. Ulin Na'mah, S.K.M
9. Arif Rosyidin, S.Psi.
10. Farikawati, S.T.
11. Sinta Dwi
12. Nurhasanah, A.Md., Sek.

**Penyunting & Design Cover** :

1. Alvian Eka Kurniawan, A.Md.
2. Fahmi Halif Majid, S.Kom.
3. Yusuf Mufti, S.Kom.



# GERLIN DIFADUK

*Gerakan Perlindungan Difabel*
*Sadar Administrasi Kependudukan*

