DISDUKCAPIL
KABUPATEN KEBUMEN

BUKU DATA AGREGAT
KEPENDUDUKAN

SEMESTER II TAHUN 2025





Buku Data Agregat Kependudukan

KATA PENGANTAR

Puji syukur ke hadirat Allah Yang Maha Esa, Buku Data Agregat Kependudukan Kabupaten Kebumen Tahun 2025 Semester II dapat terselesaikan dengan tepat waktu.

Berdasarkan pada Undang-Undang Nomor 24 Tahun 2013 tentang Perubahan Atas Undang-Undang Nomor 23 Tahun 2006 Tentang Administrasi Kependudukan, penyajian data kependudukan ini mengacu pada data kependudukan yang telah dikonsolidasikan dan dibersihkan oleh Kementerian Dalam Negeri. Data kependudukan tersebut diterbitkan oleh Kementerian Dalam Negeri secara berkala pada tiap semester. Pada semester kedua tahun 2025 data diterbitkan pada tanggal 31 Desember 2025.

Penerbitan Buku ini dimaksudkan untuk dapat memberikan kontribusi nyata dalam berbagai keperluan terkait data kependudukan dan dalam penentuan arah kebijakan-kebijakan pembangunan berbasis kependudukan bagi pemerintah.

Buku Data Agregat Kependudukan Kabupaten Kebumen Tahun 2025 Semester II ini menyajikan data penduduk, kepala keluarga, kepemilikan dokumen kependudukan, mutasi penduduk dan Identitas Kependudukan Digital (IKD).

Dengan diterbitkannya buku ini pula diharapkan dapat memberikan manfaat bagi pembaca dan pembangunan daerah Kabupaten Kebumen.

Kebumen, 13 Maret 2026
Kepala Dinas Kependudukan dan
Pencatatan Sipil Kabupaten Kebumen

JAMAL DARWANTO, SE., M.M.
NIP. 197803012010011017

DAFTAR ISI

KATA PENGANTAR i
DAFTAR ISI ii
DAFTR TABEL iii
DAFTAR GRAFIK DAN GAMBAR vi
PENDAHULUAN vii
A. Latar Belakang vii
B. Tujuan viii
C. Ruang Lingkup viii
D. Pengertian Umum viii
JUMLAH PENDUDUK 1
JUMLAH PENDUDUK BERDASARKAN KATEGORI 53
A. Pendidikan 55
B. Pekerjaan 69
C. Status Perkawinan 77
D. Agama 81
E. Jenis Disabilitas 85
JUMLAH KEPALA KELUARGA 91
JUMLAH KEPEMILIKAN DOKUMEN KEPENDUDUKAN 115
A. Kepemilikan Akta Kelahiran Umur 0-18 Tahun 117
B. Kepemilikan Akta Kelahiran 118
C. Jumlah Penerbitan Akta Kematian 119
D. Kepemilikan Akta Perkawinan/Buku Nikah 120
E. Kepemilikan Akta Perceraian 121
F. Kepemilikan Kartu Identitas Anak (KIA) 122
JUMLAH MUTASI PENDUDUK 123
JUMLAH KEPEMILIKAN IDENTITAS KEPENDUDUKAN DIGITAL 124
PENUTUP 125

DAFTAR TABEL

Tabel 1. Jumlah Penduduk per Kecamatan se-Kabupaten Kebumen 5
Tabel 2. Jumlah Penduduk per Desa se-Kecamatan Ayah..... 6
Tabel 3. Jumlah Penduduk per Desa se-Kecamatan Buayan..... 7
Tabel 4. Jumlah Penduduk per Desa se-Kecamatan Puring 8
Tabel 5. Jumlah Penduduk per Desa se-Kecamatan Petanahan 9
Tabel 6. Jumlah Penduduk per Desa se-Kecamatan Klirong..... 10
Tabel 7. Jumlah Penduduk per Desa se-Kecamatan Buluspesantren..... 11
Tabel 8. Jumlah Penduduk per Desa se-Kecamatan Ambal..... 12
Tabel 9. Jumlah Penduduk per Desa se-Kecamatan Mirit..... 13
Tabel 10. Jumlah Penduduk per Desa se-Kecamatan Prembun 14
Tabel 11. Jumlah Penduduk per Desa se-Kecamatan Kutowinangun 15
Tabel 12. Jumlah Penduduk per Desa se-Kecamatan Alian..... 16
Tabel 13. Jumlah Penduduk per Desa/Kel se-Kecamatan Kebumen 17
Tabel 14. Jumlah Penduduk per Desa se-Kecamatan Pejagoan..... 18
Tabel 15. Jumlah Penduduk per Desa se-Kecamatan Sruweng..... 19
Tabel 16. Jumlah Penduduk per Desa se-Kecamatan Adimulyo..... 20
Tabel 17. Jumlah Penduduk per Desa se-Kecamatan Kuwarasan..... 21
Tabel 18. Jumlah Penduduk per Desa se-Kecamatan Rowokele..... 22
Tabel 19. Jumlah Penduduk per Desa se-Kecamatan Sempor 23
Tabel 20. Jumlah Penduduk per Desa/Kel se-Kecamatan Gombong..... 24
Tabel 21. Jumlah Penduduk per Desa/Kel se-Kecamatan Karanganyar 25
Tabel 22. Jumlah Penduduk per Desa se-Kecamatan Karanggayam 26
Tabel 23. Jumlah Penduduk per Desa se-Kecamatan Sadang 27
Tabel 24. Jumlah Penduduk per Desa se-Kecamatan Bonorowo..... 27
Tabel 25. Jumlah Penduduk per Desa se-Kecamatan Padureso 28
Tabel 26. Jumlah Penduduk per Desa se-Kecamatan Poncowarno..... 28
Tabel 27. Jumlah Penduduk per Desa se-Kecamatan Karangsambung 29
Tabel 28. Jumlah Penduduk Umur Tunggal Kabupaten Kebumen..... 31
Tabel 29. Jumlah Penduduk Berdasarkan Kelompok Umur per Kecamatan 34
Tabel 30. Jumlah Penduduk Berdasarkan Kelompok Umur Produktif per Kecamatan 51

Tabel 31. Jumlah Wajib KTP dan Kepemilikan KTP per Kecamatan 52
Tabel 32. Jumlah Penduduk Berdasarkan Pendidikan Akhir Kabupaten Kebumen 57
Tabel 33. Jumlah Penduduk Berdasarkan Pendidikan Akhir per Kecamatan se-Kabupaten Kebumen 58
Tabel 34. Jumlah Penduduk Disabilitas Berdasarkan Pendidikan Akhir 68
Tabel 35. Jumlah Penduduk Berdasarkan Pekerjaan Kabupaten Kebumen 71
Tabel 36. Jumlah Penduduk Berdasarkan Pekerjaan Menurut Pendidikan Akhir Kabupaten Kebumen 74
Tabel 37. Jumlah Penduduk Berdasarkan Status Perkawinan per Kecamatan 79
Tabel 38. Jumlah Penduduk Berdasarkan Agama per Kecamatan se-Kabupaten Kebumen 83
Tabel 39. Jumlah Penduduk Penyandang Disabilitas Berdasarkan Jenis Disabilitas per Kecamatan se-Kabupaten Kebumen 87
Tabel 40. Jumlah Kepala Keluarga per Kecamatan se-Kabupaten Kebumen 93
Tabel 41. Jumlah Kepala Keluarga per Desa se-Kecamatan Ayah 94
Tabel 42. Jumlah Kepala Keluarga per Desa se-Kecamatan Buayan 95
Tabel 43. Jumlah Kepala Keluarga per Desa se-Kecamatan Puring 96
Tabel 44. Jumlah Kepala Keluarga per Desa se-Kecamatan Petanahan 97
Tabel 45. Jumlah Kepala Keluarga per Desa se-Kecamatan Klirong 98
Tabel 46. Jumlah Kepala Keluarga per Desa se-Kecamatan Buluspesantren 99
Tabel 47. Jumlah Kepala Keluarga per Desa se-Kecamatan Ambal 100
Tabel 48. Jumlah Kepala Keluarga per Desa se-Kecamatan Mirit 101
Tabel 49. Jumlah Kepala Keluarga per Desa se-Kecamatan Prembun 102
Tabel 50. Jumlah Kepala Keluarga per Desa se-Kecamatan Kutowinangun 103
Tabel 51. Jumlah Kepala Keluarga per Desa se-Kecamatan Alian 104
Tabel 52. Jumlah Kepala Keluarga per Desa/Kel se-Kecamatan Kebumen 105
Tabel 53. Jumlah Kepala Keluarga per Desa se-Kecamatan Pejagoan 106
Tabel 54. Jumlah Kepala Keluarga per Desa se-Kecamatan Sruweng 107
Tabel 55. Jumlah Kepala Keluarga per Desa se-Kecamatan Adimulyo 108
Tabel 56. Jumlah Kepala Keluarga per Desa se-Kecamatan Kuwarasan 109
Tabel 57. Jumlah Kepala Keluarga per Desa se-Kecamatan Rowokele 110
Tabel 58. Jumlah Kepala Keluarga per Desa se-Kecamatan Sempor 110

Tabel 59. Jumlah Kepala Keluarga per Desa/Kel se-Kecamatan Gombong..... 111
Tabel 60. Jumlah Kepala Keluarga per Desa/Kel se-Kecamatan Karanganyar..... 111
Tabel 61. Jumlah Kepala Keluarga per Desa se-Kecamatan Karanggayam 112
Tabel 62. Jumlah Kepala Keluarga per Desa se-Kecamatan Sadang 112
Tabel 63. Jumlah Kepala Keluarga per Desa se-Kecamatan Bonorowo 113
Tabel 64. Jumlah Kepala Keluarga per Desa se-Kecamatan Padureso 113
Tabel 65. Jumlah Kepala Keluarga per Desa se-Kecamatan Poncowarno..... 114
Tabel 66. Jumlah Kepala Keluarga per Desa se-Kecamatan Karangsambung 114
Tabel 67. Kepemilikan Akta Kelahiran Umur 0-18 Tahun Kabupaten Kebumen..... 117
Tabel 68. Kepemilikan Akta Kelahiran Kabupaten Kebumen..... 118
Tabel 69. Jumlah Penerbitan Akta Kematian Kabupaten Kebumen 119
Tabel 70. Kepemilikan Akta Perkawinan/Buku Nikah Kabupaten Kebumen..... 120
Tabel 71. Kepemilikan Akta Perceraian Kabupaten Kebumen 121
Tabel 72. Kepemilikan Kartu Identitas Anak (KIA) Kabupaten Kebumen 122
Tabel 73. Jumlah Perpindahan dan Kedatangan Penduduk Kabupaten Kebumen 123
Tabel 74. Jumlah Kepemilikan Identitas Kependudukan Digital (IKD) 124

DAFTAR GRAFIK DAN GAMBAR

Grafik 1. Jumlah Penduduk Berdasarkan Jenis Kelamin per Kecamatan se-Kabupaten Kebumen 30
Grafik 2. Jumlah Penduduk Berdasarkan Jenis Kelamin Kabupaten Kebumen 30
Grafik 3. Jumlah Penduduk Kabupaten Kebumen Berdasarkan Kelompok Umur 50
Grafik 4. Jumlah Penduduk Berdasarkan Pendidikan Akhir Kabupaten Kebumen..... 57
Grafik 5. Jumlah Penduduk Penyandang Disabilitas Berdasarkan Disabilitas 90

PEMERINTAH KABUPATEN KEBUMEN DISDUKCAPIL KEBUMEN

PENDAHULUAN

A. Latar Belakang

Dalam rangka perencanaan pembangunan yang lebih baik, dibutuhkan data dan informasi kependudukan yang lengkap dan akurat. Dengan demikian diharapkan pembangunan dapat berjalan secara efisien dan tepat sasaran, serta berkesinambungan.

Sejalan dengan hal tersebut perlu diwujudkan melalui gerakan tertib administrasi kependudukan di Kabupaten Kebumen. Negara berkewajiban memberikan perlindungan dan pengakuan terhadap penentuan status pribadi dan status hukum atas setiap peristiwa kependudukan dan peristiwa penting yang dialami oleh Penduduk. Hal ini tertuang dalam Undang-Undang Nomor 23 Tahun 2006 tentang Administrasi Kependudukan yang telah diubah dengan Undang-Undang Nomor 24 Tahun 2013 tentang Perubahan Atas Undang-Undang Nomor 23 Tahun 2006 tentang Administrasi Kependudukan dan Peraturan Daerah Kabupaten Kebumen Nomor 2 Tahun 2023 tentang Penyelenggaraan Administrasi Kependudukan.

Berdasarkan Undang-undang tersebut di atas dan Surat Edaran Menteri Dalam Negeri Republik Indonesia Nomor 470/735/SJ tanggal 13 Februari tahun 2013 tentang Penyajian dan Pemanfaatan Data Kependudukan, maka Disdukcapil Kabupaten Kebumen menyusun Buku Data Agregat Kependudukan Tahun 2025 Semester II yang bersumber dari database Sistem Informasi Administrasi Kependudukan (SIAK) yang telah terkonsolidasi bersih oleh Kementerian Dalam Negeri Republik Indonesia.

Data Kependudukan yang disajikan bukanlah estimasi atau hasil sensus penduduk yang dilakukan pada tahun-tahun tertentu, tetapi merupakan hasil pelaporan melalui pelayanan administrasi kependudukan yang telah dikonsolidasikan dan dibersihkan dengan menggunakan Sistem Informasi Administrasi Kependudukan (SIAK) yang didukung dengan perekaman sidik jari dan iris mata (Perekaman KTP-El).

B. Tujuan

Buku Data Agregat Kependudukan Semester II Tahun 2024 disusun untuk:

1. Menyediakan informasi berupa data statistik mengenai data kependudukan dan pencatatan sipil bagi masyarakat sebagai pengguna data;
2. Memberikan kontribusi dalam pembangunan daerah berupa informasi data kependudukan sehingga pemerintah daerah akan lebih tepat dalam menentukan arah kebijakan pembangunan serta mengalokasikan sumber daya yang ada.

C. Ruang Lingkup

Buku Data Agregat Kependudukan Tahun 2025 Semester II yang bersumber dari data yang sudah dikonsolidasikan dan dibersihkan (DKB) oleh Kementerian Dalam Negeri meliputi:

1. Data agregat hasil pelayanan pendaftaran penduduk tahun 2025 semester II;
2. Data agregat hasil pelayanan pencatatan sipil tahun 2025 semester II.

D. Pengertian Umum yang digunakan pada Buku Data Agregat Kependudukan Tahun 2025 Semester II

1. **Penduduk** adalah Warga Negara Indonesia dan Orang Asing yang bertempat tinggal di Indonesia;
2. **Kependudukan** adalah hal ihwal yang berkaitan dengan jumlah, struktur, pertumbuhan, persebaran, mobilitas, penyebaran, kualitas, dan kondisi kesejahteraan yang menyangkut politik, ekonomi, sosial budaya, agama serta lingkungan penduduk setempat;
3. **Perkembangan Kependudukan** adalah kondisi yang berhubungan dengan perubahan keadaan kependudukan yang dapat berpengaruh dan dipengaruhi oleh keberhasilan pembangunan yang berkelanjutan;
4. **Administrasi Kependudukan** adalah rangkaian kegiatan penataan dan penertiban dalam penerbitan dokumen dan data kependudukan melalui pendaftaran penduduk, pencatatan sipil, pengelolaan informasi administrasi kependudukan serta pendayagunaan hasilnya untuk pelayanan publik dan pembangunan sektor lain;

5. **Data Kependudukan** adalah data perseorangan dan/atau data agregat yang terstruktur sebagai hasil dari kegiatan pendaftaran penduduk dan pencatatan sipil;
6. **Penduduk Wajib KTP El** adalah Warga Negara Indonesia dan Orang Asing yang memiliki Izin Tinggal Tetap yang telah berumur 17 (tujuh belas) tahun atau telah kawin atau pernah kawin secara sah;
7. **Persebaran Penduduk** adalah kondisi sebaran penduduk secara keruangan;
8. **Penduduk Usia Kerja** adalah penduduk yang berusia 15 tahun sampai dengan 64 tahun;
9. **Bekerja** adalah kegiatan ekonomi yang dilakukan oleh seseorang dengan maksud memperoleh pendapatan atau keuntungan, paling sedikit 1 jam terus-menerus dalam seminggu yang lalu. Kegiatan tersebut termasuk pula kegiatan pekerja keluarga tanpa upah yang membantu dalam suatu usaha/kegiatan ekonomi;
10. **Punya Pekerjaan Tetapi Sedang Tidak Bekerja** adalah keadaan dari seseorang yang mempunyai pekerjaan tetapi selama seminggu yang lalu tidak bekerja karena berbagai sebab, seperti sakit, cuti, menunggu panen, mogok kerja dan sebagainya, termasuk mereka yang sudah diterima bekerja tetapi selama seminggu yang lalu belum mulai bekerja;
11. **Sekolah** adalah kegiatan seseorang untuk bersekolah di sekolah formal, mulai dari pendidikan dasar sampai dengan pendidikan tertinggi, selama seminggu yang lalu sebelum pencacahan. Termasuk pula kegiatan dari mereka yang sedang libur sekolah;
12. **Mengurus Rumah Tangga** adalah kegiatan seseorang yang mengurus rumah tangga tanpa mendapatkan upah, misalnya : ibu-ibu rumah tangga, dan anaknya yang membantu rumah tangga. Sebaliknya pembantu rumah tangga yang mendapat upah walaupun pekerjaannya mengurus rumah tangga dianggap bekerja;
13. **Pendidikan Tertinggi Yang Ditamatkan** adalah tingkat pendidikan yang dicapai seseorang setelah mengikuti pelajaran pada kelas tertinggi suatu tingkatan sekolah dengan mendapatkan tanda tamat (ijazah);
14. **Pertumbuhan Penduduk** adalah keseimbangan dinamis antara kekuatan-kekuatan yang menambah dan mengurangi jumlah penduduk di suatu wilayah,

dimana pertumbuhan penduduk tersebut dipengaruhi oleh pertumbuhan alamiah dan migrasi neto;

15. **Angka Pertumbuhan Penduduk** adalah besaran persentase perubahan jumlah penduduk di suatu wilayah tertentu pada waktu tertentu dibandingkan dengan jumlah penduduk pada waktu sebelumnya;
16. **Proporsi Penduduk** adalan jumlah dan informasi penduduk menurut pengelompokan tertentu, seperti umur dan jenis kelamin;
17. **Rasio Jenis Kelahiran** adalah suatu angka yang menunjukan perbandingan banyaknya jumlah penduduk lak-laki dan banyaknya jumlah penduduk perempuan pada suatu daerah dan waktu tertentu. Biasanya dinyatakan dalam banyaknya penduduk laki-laki per 1000 penduduk perempuan;
18. **Piramida Penduduk** adalan gambar yang menunjukan komposisi penduduk menurut umur dan jenis kelamin yang disajikan secara grafik;
19. **Angka Perkawinan Umum** adalah angka yang menunjukkan proporsi penduduk yang berstatus kawin terhadap jumlah penduduk usia 15 tahun ke atas pada suatu tahun tertentu;
20. **Angka Perceraian Umum** adalah angka yang menunjukkan jumlah penduduk yang berstatus cerai hidup terhadap jumlah penduduk usia 15 tahun keatas (penduduk yang terkena resiko perceraian) pada suatu tahun tertentu.
21. **Rasio Jenis Kelamin** adalah angka yang menunjukkan perbandingan banyaknya jumlah penduduk laki-laki dan banyaknya jumlah penduduk perempuan pada suatu daerah dan waktu tertentu.

    RJK : $(\frac{\Sigma L}{\Sigma P})$xK , **RJK** = Rasio Jenis Kelamin; ΣL = Jumlah Penduduk Laki-laki, ΣP = Jumlah Penduduk Perempuan; **K** = Konstanta = 100 penduduk.
22. **Wajib Akta Kawin** adalah penduduk usia lebih dari atau sama dengan 19 tahun yang berstatus kawin.

JUMLAH PENDUDUK

PEMERINTAH KABUPATEN
KEBUMEN
DISDUKCAPIL
KEBUMEN

Infografis Jumlah Penduduk



50,71 % 49,29 %

1.453.417 jiwa

736.988 jiwa

716.429 jiwa

Sumber : Data Konsolidasi Bersih (DKB) Kementerian Dalam Negeri Tahun 2025 Semester 2

PEMERINTAH KABUPATEN
KEBUMEN
DISDUKCAPIL
KEBUMEN

Tabel 1. Jumlah Penduduk per Kecamatan se-Kabupaten Kebumen

Kode Wilayah/Kabupaten : 33.05 Kebumen

No	Kecamatan		Laki-laki		Perempuan		Jumlah (Jiwa)	% (***)
	Kode	Nama	Jumlah	%(*)	Jumlah	%(**)		
1	33.05.01	Ayah	34.948	50,64	34.062	49,36	69.010	4,75
2	33.05.02	Buayan	36.019	51,03	34.569	48,97	70.588	4,86
3	33.05.03	Puring	34.500	50,71	33.529	49,29	68.029	4,68
4	33.05.04	Petanahan	32.652	50,61	31.865	49,39	64.517	4,44
5	33.05.05	Klirong	34.506	50,69	33.565	49,31	68.071	4,68
6	33.05.06	Buluspesantren	32.032	50,88	30.926	49,12	62.958	4,33
7	33.05.07	Ambal	34.123	50,81	33.029	49,19	67.152	4,62
8	33.05.08	Mirit	29.116	50,71	28.299	49,29	57.415	3,95
9	33.05.09	Prembun	15.333	50,21	15.207	49,79	30.540	2,10
10	33.05.10	Kutowinangun	25.810	50,70	25.100	49,30	50.910	3,50
11	33.05.11	Alian	36.766	50,97	35.361	49,03	72.127	4,96
12	33.05.12	Kebumen	69.643	50,59	68.006	49,41	137.649	9,47
13	33.05.13	Pejagoan	29.748	50,90	28.691	49,10	58.439	4,02
14	33.05.14	Sruweng	32.892	50,47	32.275	49,53	65.167	4,48
15	33.05.15	Adimulyo	19.717	49,98	19.735	50,02	39.452	2,71
16	33.05.16	Kuwarasan	27.509	51,00	26.428	49,00	53.937	3,71
17	33.05.17	Rowokele	27.507	50,51	26.950	49,49	54.457	3,75
18	33.05.18	Sempor	37.520	50,81	36.330	49,19	73.850	5,08
19	33.05.19	Gombong	25.304	49,82	25.483	50,18	50.787	3,49
20	33.05.20	Karanganyar	19.442	50,40	19.133	49,60	38.575	2,65
21	33.05.21	Karanggayam	32.487	51,15	31.030	48,85	63.517	4,37
22	33.05.22	Sadang	12.523	51,40	11.840	48,60	24.363	1,68
23	33.05.23	Bonorowo	11.695	50,87	11.295	49,13	22.990	1,58
24	33.05.24	Padureso	8.968	50,46	8.806	49,54	17.774	1,22
25	33.05.25	Poncowarno	10.159	50,80	9.840	49,20	19.999	1,38
26	33.05.26	Karangsambung	26.069	50,97	25.075	49,03	51.144	3,52
Jumlah			**736.988**	**50,71**	**716.429**	**49,29**	**1.453.417**	**100,00**

Sumber : Data Konsolidasi Bersih (DKB) Kementerian Dalam Negeri Tahun 2025 Semester II

** Jumlah penduduk laki-laki dibagi jumlah penduduk dikali 100*

*** Jumlah penduduk perempuan dibagi jumlah penduduk dikali 100*

**** Jumlah penduduk per kecamatan dibagi jumlah penduduk Kabupaten Kebumen dikali 100*

Jumlah penduduk Kabupaten Kebumen Tahun 2025 Semester II sejumlah 1.453.417 jiwa. Berdasarkan tabel di atas terlihat bahwa jumlah penduduk terbanyak adalah Kecamatan Kebumen, kemudian diikuti oleh Kecamatan Sempor dan Kecamatan Alian. Sedangkan jumlah penduduk paling sedikit Kecamatan Padureso.

Tabel 2. Jumlah Penduduk per Desa se-Kecamatan Ayah

Kode Wilayah/Kabupaten : 33.05 Kebumen
Kode Wilayah/Kecamatan : 33.05.01 Ayah

No	Desa/Kelurahan		Laki-laki		Perempuan		Jumlah (Jiwa)	% (***)
	Kode	Nama	Jumlah	%(*)	Jumlah	%(**)		
1	2001	Argopeni	1.942	49,97	1.944	50,03	3.886	5,63
2	2002	Karangduwur	2.635	50,37	2.596	49,63	5.231	7,58
3	2003	Srati	2.137	51,57	2.007	48,43	4.144	6,00
4	2004	Pasir	1.616	50,99	1.553	49,01	3.169	4,59
5	2005	Jintung	1.430	51,14	1.366	48,86	2.796	4,05
6	2006	Banjararjo	1.301	50,96	1.252	49,04	2.553	3,70
7	2007	Argosari	2.382	50,64	2.322	49,36	4.704	6,82
8	2008	Watukelir	1.491	50,99	1.433	49,01	2.924	4,24
9	2009	Kalibangkang	1.929	49,92	1.935	50,08	3.864	5,60
10	2010	Tlogosari	1.465	50,48	1.437	49,52	2.902	4,21
11	2011	Kalipoh	1.805	50,83	1.746	49,17	3.551	5,15
12	2012	Ayah	1.075	51,09	1.029	48,91	2.104	3,05
13	2013	Candirenggo	3.097	50,49	3.037	49,51	6.134	8,89
14	2014	Mangunweni	1.795	50,75	1.742	49,25	3.537	5,13
15	2015	Jatijajar	3.860	50,13	3.840	49,87	7.700	11,16
16	2016	Demangsari	2.909	51,21	2.772	48,79	5.681	8,23
17	2017	Bulurejo	1.382	50,49	1.355	49,51	2.737	3,97
18	2018	Kedungweru	697	50,04	696	49,96	1.393	2,02
Jumlah			**34.948**	**50,64**	**34.062**	**49,36**	**69.010**	**100,00**

Sumber : Data Konsolidasi Bersih (DKB) Kementerian Dalam Negeri Tahun 2025 Semester II
** Jumlah penduduk laki-laki dibagi jumlah penduduk dikali 100*
*** Jumlah penduduk perempuan dibagi jumlah penduduk dikali 100*
**** Jumlah penduduk per kecamatan dibagi jumlah penduduk Kabupaten Kebumen dikali 100*

Tabel 3. Jumlah Penduduk per Desa se-Kecamatan Buayan

Kode Wilayah/Kabupaten : 33.05 Kebumen
Kode Wilayah/Kecamatan : 33.05.02 Buayan

No	Desa/Kelurahan		Laki-laki		Perempuan		Jumlah (Jiwa)	% (***)
	Kode	Nama	Jumlah	%(*)	Jumlah	%(**)		
1	2001	Karangbolong	1.437	51,39	1.359	48,61	2.796	3,96
2	2002	Jladri	2.011	50,24	1.992	49,76	4.003	5,67
3	2003	Adiwarno	1.309	50,54	1.281	49,46	2.590	3,67
4	2004	Rangkah	915	50,69	890	49,31	1.805	2,56
5	2005	Wonodadi	1.071	50,00	1.071	50,00	2.142	3,03
6	2006	Geblug	751	50,54	735	49,46	1.486	2,11
7	2007	Rogodadi	1.029	50,07	1.026	49,93	2.055	2,91
8	2008	Pakuran	1.076	49,56	1.095	50,44	2.171	3,08
9	2009	Buayan	1.372	50,37	1.352	49,63	2.724	3,86
10	2010	Sikayu	3.407	50,68	3.316	49,32	6.723	9,52
11	2011	Karangsari	976	50,00	976	50,00	1.952	2,77
12	2012	Rogodono	1.825	50,89	1.761	49,11	3.586	5,08
13	2013	Banyumudal	2.916	51,47	2.749	48,53	5.665	8,03
14	2014	Tugu	2.614	51,36	2.476	48,64	5.090	7,21
15	2015	Nogoraji	3.215	51,72	3.001	48,28	6.216	8,81
16	2016	Mergosono	1.621	51,17	1.547	48,83	3.168	4,49
17	2017	Semampir	789	53,02	699	46,98	1.488	2,11
18	2018	Jogomulyo	2.361	52,17	2.165	47,83	4.526	6,41
19	2019	Purbowangi	3.374	50,94	3.250	49,06	6.624	9,38
20	2020	Jatiroto	1.950	51,61	1.828	48,39	3.778	5,35
Jumlah			**36.019**	**51,03**	**34.569**	**48,97**	**70.588**	**100,00**

Sumber : Data Konsolidasi Bersih (DKB) Kementerian Dalam Negeri Tahun 2025 Semester II
** Jumlah penduduk laki-laki dibagi jumlah penduduk dikali 100*
*** Jumlah penduduk perempuan dibagi jumlah penduduk dikali 100*
**** Jumlah penduduk per kecamatan dibagi jumlah penduduk Kabupaten Kebumen dikali 100*

Tabel 4. Jumlah Penduduk per Desa se-Kecamatan Puring

Kode Wilayah/Kabupaten : 33.05 Kebumen
Kode Wilayah/Kecamatan : 33.05.03 Puring

No	Desa/Kelurahan		Laki-laki		Perempuan		Jumlah (Jiwa)	% (***)
	Kode	Nama	Jumlah	%(*)	Jumlah	%(**)		
1	2001	Tambakmulyo	3.480	50,68	3.386	49,32	6.866	10,09
2	2002	Surorejan	2.459	50,91	2.371	49,09	4.830	7,10
3	2003	Waluyorejo	2.176	50,48	2.135	49,52	4.311	6,34
4	2004	Sidoharjo	1.490	51,11	1.425	48,89	2.915	4,28
5	2005	Puliharjo	1.476	50,22	1.463	49,78	2.939	4,32
6	2006	Purwosari	1.975	50,76	1.916	49,24	3.891	5,72
7	2007	Arjowinangun	828	49,61	841	50,39	1.669	2,45
8	2008	Krandegan	1.686	51,34	1.598	48,66	3.284	4,83
9	2009	Kaleng	1.681	50,09	1.675	49,91	3.356	4,93
10	2010	Tukinggedong	1.112	50,87	1.074	49,13	2.186	3,21
11	2011	Purwoharjo	772	48,83	809	51,17	1.581	2,32
12	2012	Banjarejo	2.443	50,28	2.416	49,72	4.859	7,14
13	2013	Wetonkulon	940	51,09	900	48,91	1.840	2,70
14	2014	Pesuruhan	336	50,99	323	49,01	659	0,97
15	2015	Wetonwetan	1.011	50,25	1.001	49,75	2.012	2,96
16	2016	Kedalemankulon	1.145	53,01	1.015	46,99	2.160	3,18
17	2017	Kedalemanwetan	1.449	51,42	1.369	48,58	2.818	4,14
18	2018	Srusuhjurutengah	742	50,68	722	49,32	1.464	2,15
19	2019	Sitiadi	1.999	49,90	2.007	50,10	4.006	5,89
20	2020	Bumirejo	1.545	50,99	1.485	49,01	3.030	4,45
21	2021	Madurejo	1.315	50,42	1.293	49,58	2.608	3,83
22	2022	Sidobunder	1.292	51,54	1.215	48,46	2.507	3,69
23	2023	Sidodadi	1.148	51,30	1.090	48,70	2.238	3,29
Jumlah			**34.500**	**50,71**	**33.529**	**49,29**	**68.029**	**100,00**

Sumber : Data Konsolidasi Bersih (DKB) Kementerian Dalam Negeri Tahun 2025 Semester II
** Jumlah penduduk laki-laki dibagi jumlah penduduk dikali 100*
*** Jumlah penduduk perempuan dibagi jumlah penduduk dikali 100*
**** Jumlah penduduk per kecamatan dibagi jumlah penduduk Kabupaten Kebumen dikali 100*

Tabel 5. Jumlah Penduduk per Desa se-Kecamatan Petanahan

Kode Wilayah/Kabupaten : 33.05 Kebumen
Kode Wilayah/Kecamatan : 33.05.04 Petanahan

No	Desa/Kelurahan		Laki-laki		Perempuan		Jumlah (Jiwa)	% (***)
	Kode	Nama	Jumlah	%(*)	Jumlah	%(**)		
1	2001	Karangrejo	2.550	50,06	2.544	49,94	5.094	7,90
2	2002	Karanggadung	1.402	49,52	1.429	50,48	2.831	4,39
3	2003	Tegalretno	1.319	50,40	1.298	49,60	2.617	4,06
4	2004	Ampelsari	993	50,18	986	49,82	1.979	3,07
5	2005	Munggu	1.736	50,25	1.719	49,75	3.455	5,36
6	2006	Kewangunan	1.746	50,83	1.689	49,17	3.435	5,32
7	2007	Karangduwur	2.581	49,87	2.594	50,13	5.175	8,02
8	2008	Petanahan	2.140	50,50	2.098	49,50	4.238	6,57
9	2009	Kebonsari	742	49,73	750	50,27	1.492	2,31
10	2010	Grogolpenatus	1.615	50,48	1.584	49,52	3.199	4,96
11	2011	Grogolbeningsari	2.106	51,25	2.003	48,75	4.109	6,37
12	2012	Jogomertan	2.120	51,28	2.014	48,72	4.134	6,41
13	2013	Tanjungsari	2.352	51,99	2.172	48,01	4.524	7,01
14	2014	Sidomulyo	1.224	52,00	1.130	48,00	2.354	3,65
15	2015	Grujugan	890	50,28	880	49,72	1.770	2,74
16	2016	Kritig	1.460	50,82	1.413	49,18	2.873	4,45
17	2017	Nampudadi	1.234	51,74	1.151	48,26	2.385	3,70
18	2018	Tresnorejo	634	49,34	651	50,66	1.285	1,99
19	2019	Podourip	773	50,33	763	49,67	1.536	2,38
20	2020	Jatimulyo	1.435	49,21	1.481	50,79	2.916	4,52
21	2021	Banjarwinangun	1.600	51,35	1.516	48,65	3.116	4,83
		Jumlah	**32.652**	**50,61**	**31.865**	**49,39**	**64.517**	**100,00**

Sumber : Data Konsolidasi Bersih (DKB) Kementerian Dalam Negeri Tahun 2025 Semester II
** Jumlah penduduk laki-laki dibagi jumlah penduduk dikali 100*
*** Jumlah penduduk perempuan dibagi jumlah penduduk dikali 100*
**** Jumlah penduduk per kecamatan dibagi jumlah penduduk Kabupaten Kebumen dikali 100*

Tabel 6. Jumlah Penduduk per Desa se-Kecamatan Klirong

Kode Wilayah/Kabupaten : 33.05 Kebumen
Kode Wilayah/Kecamatan : 33.05.05 Klirong

No	Desa/Kelurahan		Laki-laki		Perempuan		Jumlah (Jiwa)	% (***)
	Kode	Nama	Jumlah	%(*)	Jumlah	%(**)		
1	2001	Jogosimo	1.903	50,68	1.852	49,32	3.755	5,52
2	2002	Tanggulangin	2.043	51,08	1.957	48,93	4.000	5,88
3	2003	Pandanlor	1.524	49,82	1.535	50,18	3.059	4,49
4	2004	Tambakprogaten	1.505	50,35	1.484	49,65	2.989	4,39
5	2005	Gebangsari	1.207	50,91	1.164	49,09	2.371	3,48
6	2006	Klegenrejo	1.902	50,99	1.828	49,01	3.730	5,48
7	2007	Bendogarap	865	48,41	922	51,59	1.787	2,63
8	2008	Kedungsari	1.545	49,66	1.566	50,34	3.111	4,57
9	2009	Jerukagung	1.352	49,67	1.370	50,33	2.722	4,00
10	2010	Klegenwonosari	1.130	49,34	1.160	50,66	2.290	3,36
11	2011	Klirong	902	50,33	890	49,67	1.792	2,63
12	2012	Kaliwungu	902	51,05	865	48,95	1.767	2,60
13	2013	Jatimalang	1.124	50,88	1.085	49,12	2.209	3,25
14	2014	Karangglonggong	361	49,25	372	50,75	733	1,08
15	2015	Ranterejo	1.004	52,29	916	47,71	1.920	2,82
16	2016	Wotbuwono	1.531	51,36	1.450	48,64	2.981	4,38
17	2017	Tambakagung	1.269	50,96	1.221	49,04	2.490	3,66
18	2018	Sitirejo	787	49,40	806	50,60	1.593	2,34
19	2019	Gadungrejo	1.078	50,85	1.042	49,15	2.120	3,11
20	2020	Dorowati	1.886	52,03	1.739	47,97	3.625	5,33
21	2021	Bumiharjo	1.876	51,03	1.800	48,97	3.676	5,40
22	2022	Kebadongan	1.688	51,48	1.591	48,52	3.279	4,82
23	2023	Podoluhur	2.400	50,69	2.335	49,31	4.735	6,96
24	2024	Kedungwinangun	2.722	51,00	2.615	49,00	5.337	7,84
Jumlah			**34.506**	**50,69**	**33.565**	**49,31**	**68.071**	**100,00**

Sumber : Data Konsolidasi Bersih (DKB) Kementerian Dalam Negeri Tahun 2025 Semester II
** Jumlah penduduk laki-laki dibagi jumlah penduduk dikali 100*
*** Jumlah penduduk perempuan dibagi jumlah penduduk dikali 100*
**** Jumlah penduduk per kecamatan dibagi jumlah penduduk Kabupaten Kebumen dikali 100*

Tabel 7. Jumlah Penduduk per Desa se-Kecamatan Buluspesantren

Kode Wilayah/Kabupaten : 33.05 Kebumen
Kode Wilayah/Kecamatan : 33.05.06 Buluspesantren

No	Desa/Kelurahan		Laki-laki		Perempuan		Jumlah (Jiwa)	% (***)
	Kode	Nama	Jumlah	%(*)	Jumlah	%(**)		
1	2001	Ayamputih	2.542	50,55	2.487	49,45	5.029	7,99
2	2002	Setrojenar	1.602	49,74	1.619	50,26	3.221	5,12
3	2003	Brecong	2.519	51,69	2.354	48,31	4.873	7,74
4	2004	Banjurpasar	1.724	49,77	1.740	50,23	3.464	5,50
5	2005	Indrosari	618	50,12	615	49,88	1.233	1,96
6	2006	Buluspesantren	833	51,20	794	48,80	1.627	2,58
7	2007	Banjurmukadan	731	50,31	722	49,69	1.453	2,31
8	2008	Waluyo	2.307	50,81	2.233	49,19	4.540	7,21
9	2009	Bocor	2.083	51,28	1.979	48,72	4.062	6,45
10	2010	Maduretno	1.276	50,57	1.247	49,43	2.523	4,01
11	2011	Ambalkumolo	1.165	49,81	1.174	50,19	2.339	3,72
12	2012	Rantewringin	1.787	50,34	1.763	49,66	3.550	5,64
13	2013	Tambakrejo	904	50,87	873	49,13	1.777	2,82
14	2014	Sangubanyu	1.808	51,29	1.717	48,71	3.525	5,60
15	2015	Arjowinangun	575	51,34	545	48,66	1.120	1,78
16	2016	Ampih	1.331	50,78	1.290	49,22	2.621	4,16
17	2017	Jogopaten	1.493	50,82	1.445	49,18	2.938	4,67
18	2018	Klapasawit	2.196	51,21	2.092	48,79	4.288	6,81
19	2019	Sidomoro	2.393	51,85	2.222	48,15	4.615	7,33
20	2020	Tanjungrejo	1.124	52,11	1.033	47,89	2.157	3,43
21	2021	Tanjungsari	1.021	50,97	982	49,03	2.003	3,18
Jumlah			**32.032**	**50,88**	**30.926**	**49,12**	**62.958**	**100,00**

Sumber : Data Konsolidasi Bersih (DKB) Kementerian Dalam Negeri Tahun 2025 Semester II
** Jumlah penduduk laki-laki dibagi jumlah penduduk dikali 100*
*** Jumlah penduduk perempuan dibagi jumlah penduduk dikali 100*
**** Jumlah penduduk per kecamatan dibagi jumlah penduduk Kabupaten Kebumen dikali 100*

Tabel 8. Jumlah Penduduk per Desa se-Kecamatan Ambal

Kode Wilayah/Kabupaten : 33.05 Kebumen
Kode Wilayah/Kecamatan : 33.05.07 Ambal

No	Desa/Kelurahan		Laki-laki		Perempuan		Jumlah	% (***)
	Kode	Nama	Jumlah	%(*)	Jumlah	%(**)	(Jiwa)	
1	2001	Entak	1.196	51,69	1.118	48,31	2.314	3,45
2	2002	Plempukankembaran	612	50,21	607	49,79	1.219	1,82
3	2003	Kenoyojayan	915	51,40	865	48,60	1.780	2,65
4	2004	Ambalresmi	2.279	49,91	2.287	50,09	4.566	6,80
5	2005	Kaibonpetangkuran	1.238	52,86	1.104	47,14	2.342	3,49
6	2006	Kaibon	1.219	51,65	1.141	48,35	2.360	3,51
7	2007	Sumberjati	1.065	48,99	1.109	51,01	2.174	3,24
8	2008	Blengorwetan	997	50,33	984	49,67	1.981	2,95
9	2009	Blengorkulon	1.176	50,78	1.140	49,22	2.316	3,45
10	2010	Benerwetan	836	49,58	850	50,42	1.686	2,51
11	2011	Benerkulon	1.693	52,27	1.546	47,73	3.239	4,82
12	2012	Ambalkliwonan	1.192	51,76	1.111	48,24	2.303	3,43
13	2013	Pasarsenen	975	50,15	969	49,85	1.944	2,89
14	2014	Pucangan	817	51,51	769	48,49	1.586	2,36
15	2015	Ambalkebrek	779	50,78	755	49,22	1.534	2,28
16	2016	Gondanglegi	1.372	51,12	1.312	48,88	2.684	4,00
17	2017	Banjarsari	509	49,80	513	50,20	1.022	1,52
18	2018	Lajer	976	50,78	946	49,22	1.922	2,86
19	2019	Singosari	987	50,20	979	49,80	1.966	2,93
20	2020	Sidoluhur	2.082	52,06	1.917	47,94	3.999	5,96
21	2021	Sinungrejo	1.083	50,23	1.073	49,77	2.156	3,21
22	2022	Ambarwinangun	946	50,05	944	49,95	1.890	2,81
23	2023	Peneket	885	51,19	844	48,81	1.729	2,57
24	2024	Sidorejo	581	50,17	577	49,83	1.158	1,72
25	2025	Sidomulyo	857	50,98	824	49,02	1.681	2,50
26	2026	Sidomukti	1.241	49,64	1.259	50,36	2.500	3,72
27	2027	Prasutan	656	48,85	687	51,15	1.343	2,00
28	2028	Kradenan	590	50,00	590	50,00	1.180	1,76
29	2029	Pagedangan	1.311	50,97	1.261	49,03	2.572	3,83
30	2030	Surobayan	1.132	51,52	1.065	48,48	2.197	3,27
31	2031	Dukuhrejosari	1.023	50,27	1.012	49,73	2.035	3,03
32	2032	Kembangsawit	903	50,90	871	49,10	1.774	2,64
Jumlah			**34.123**	**50,81**	**33.029**	**49,19**	**67.152**	**100,00**

Sumber : Data Konsolidasi Bersih (DKB) Kementerian Dalam Negeri Tahun 2025 Semester II
** Jumlah penduduk laki-laki dibagi jumlah penduduk dikali 100*
*** Jumlah penduduk perempuan dibagi jumlah penduduk dikali 100*
**** Jumlah penduduk per kecamatan dibagi jumlah penduduk Kabupaten Kebumen dikali 100*

Tabel 9. Jumlah Penduduk per Desa se-Kecamatan Mirit

Kode Wilayah/Kabupaten : 33.05 Kebumen
Kode Wilayah/Kecamatan : 33.05.08 Mirit

No	Desa/Kelurahan		Laki-laki		Perempuan		Jumlah (Jiwa)	% (***)
	Kode	Nama	Jumlah	%(*)	Jumlah	%(**)		
1	2001	Miritpetikusan	984	51,36	932	48,64	1.916	3,34
2	2002	Tlogodepok	1.707	50,59	1.667	49,41	3.374	5,88
3	2003	Mirit	1.100	51,28	1.045	48,72	2.145	3,74
4	2004	Tlogopragoto	1.121	50,84	1.084	49,16	2.205	3,84
5	2005	Lembupurwo	2.503	50,84	2.420	49,16	4.923	8,57
6	2006	Wiromartan	1.159	48,86	1.213	51,14	2.372	4,13
7	2007	Rowo	1.067	50,54	1.044	49,46	2.111	3,68
8	2008	Singoyudan	874	49,72	884	50,28	1.758	3,06
9	2009	Wergonayan	1.437	50,56	1.405	49,44	2.842	4,95
10	2010	Selotumpeng	1.813	52,67	1.629	47,33	3.442	5,99
11	2011	Sitibentar	1.216	50,27	1.203	49,73	2.419	4,21
12	2012	Karanggede	903	51,34	856	48,66	1.759	3,06
13	2013	Kertodeso	1.953	51,31	1.853	48,69	3.806	6,63
14	2014	Patukrejomulyo	735	51,94	680	48,06	1.415	2,46
15	2015	Patukgawemulyo	1.151	50,48	1.129	49,52	2.280	3,97
16	2016	Mangunranan	1.340	51,01	1.287	48,99	2.627	4,58
17	2017	Pekutan	1.225	51,36	1.160	48,64	2.385	4,15
18	2018	Wirogaten	1.788	50,65	1.742	49,35	3.530	6,15
19	2019	Winong	829	49,97	830	50,03	1.659	2,89
20	2020	Ngabean	2.045	49,44	2.091	50,56	4.136	7,20
21	2021	Sarwogadung	1.578	50,72	1.533	49,28	3.111	5,42
22	2022	Krubungan	588	49,00	612	51,00	1.200	2,09
Jumlah			**29.116**	**50,71**	**28.299**	**49,29**	**57.415**	**100,00**

Sumber : Data Konsolidasi Bersih (DKB) Kementerian Dalam Negeri Tahun 2025 Semester II
** Jumlah penduduk laki-laki dibagi jumlah penduduk dikali 100*
*** Jumlah penduduk perempuan dibagi jumlah penduduk dikali 100*
**** Jumlah penduduk per kecamatan dibagi jumlah penduduk Kabupaten Kebumen dikali 100*

Tabel 10. Jumlah Penduduk per Desa se-Kecamatan Prembun

Kode Wilayah/Kabupaten : 33.05 Kebumen

Kode Wilayah/Kecamatan : 33.05.09 Prembun

No	Desa/Kelurahan		Laki-laki		Perempuan		Jumlah	% (***)
	Kode	Nama	Jumlah	%(*)	Jumlah	%(**)	(Jiwa)	
1	2001	Tersobo	1.460	49,74	1.475	50,26	2.935	9,61
2	2002	Prembun	2.010	49,98	2.012	50,02	4.022	13,17
3	2003	Kabekelan	1.138	49,26	1.172	50,74	2.310	7,56
4	2004	Tunggalroso	1.310	50,50	1.284	49,50	2.594	8,49
5	2005	Kedungwaru	701	50,80	679	49,20	1.380	4,52
6	2006	Bagung	1.093	48,73	1.150	51,27	2.243	7,34
7	2007	Sidogede	2.031	52,00	1.875	48,00	3.906	12,79
8	2008	Sembirkadipaten	757	49,00	788	51,00	1.545	5,06
9	2009	Kedungbulus	587	48,84	615	51,16	1.202	3,94
10	2010	Mulyosri	1.026	51,27	975	48,73	2.001	6,55
11	2011	Pesuningan	1.137	49,35	1.167	50,65	2.304	7,54
12	2012	Pecarikan	559	50,96	538	49,04	1.097	3,59
13	2013	Kabuaran	1.524	50,78	1.477	49,22	3.001	9,83
Jumlah			**15.333**	**50,21**	**15.207**	**49,79**	**30.540**	**100,00**

Sumber : Data Konsolidasi Bersih (DKB) Kementerian Dalam Negeri Tahun 2025 Semester II

** Jumlah penduduk laki-laki dibagi jumlah penduduk dikali 100*

*** Jumlah penduduk perempuan dibagi jumlah penduduk dikali 100*

**** Jumlah penduduk per kecamatan dibagi jumlah penduduk Kabupaten Kebumen dikali 100*

Tabel 11. Jumlah Penduduk per Desa se-Kecamatan Kutowinangun

Kode Wilayah/Kabupaten : 33.05 Kebumen
Kode Wilayah/Kecamatan : 33.05.10 Kutowinangun

No	Desa/Kelurahan		Laki-laki		Perempuan		Jumlah (Jiwa)	% (***)
	Kode	Nama	Jumlah	%(*)	Jumlah	%(**)		
1	2001	Pekunden	1.029	52,02	949	47,98	1.978	3,89
2	2002	Tanjungmeru	963	49,69	975	50,31	1.938	3,81
3	2003	Kuwarisan	1.830	50,33	1.806	49,67	3.636	7,14
4	2004	Kutowinangun	2.229	49,84	2.243	50,16	4.472	8,78
5	2005	Lundong	1.249	50,98	1.201	49,02	2.450	4,81
6	2006	Mekarsari	1.775	50,37	1.749	49,63	3.524	6,92
7	2007	Babadsari	1.937	50,80	1.876	49,20	3.813	7,49
8	2008	Ungaran	1.317	50,54	1.289	49,46	2.606	5,12
9	2009	Mrinen	734	48,93	766	51,07	1.500	2,95
10	2010	Pejagatan	1.563	52,24	1.429	47,76	2.992	5,88
11	2011	Triwarno	1.639	51,08	1.570	48,92	3.209	6,30
12	2012	Korowelang	1.017	50,12	1.012	49,88	2.029	3,99
13	2013	Jlegiwinangun	1.463	50,50	1.434	49,50	2.897	5,69
14	2014	Lumbu	1.513	51,60	1.419	48,40	2.932	5,76
15	2015	Tanjungsari	1.576	51,14	1.506	48,86	3.082	6,05
16	2016	Kaliputih	909	51,04	872	48,96	1.781	3,50
17	2017	Tunjungseto	969	51,43	915	48,57	1.884	3,70
18	2018	Pesalakan	633	51,05	607	48,95	1.240	2,44
19	2019	Karangsari	1.465	49,71	1.482	50,29	2.947	5,79
Jumlah			**25.810**	**50,70**	**25.100**	**49,30**	**50.910**	**100,00**

Sumber : Data Konsolidasi Bersih (DKB) Kementerian Dalam Negeri Tahun 2025 Semester II
** Jumlah penduduk laki-laki dibagi jumlah penduduk dikali 100*
*** Jumlah penduduk perempuan dibagi jumlah penduduk dikali 100*
**** Jumlah penduduk per kecamatan dibagi jumlah penduduk Kabupaten Kebumen dikali 100*

Tabel 12. Jumlah Penduduk per Desa se-Kecamatan Alian

Kode Wilayah/Kabupaten : 33.05 Kebumen

Kode Wilayah/Kecamatan : 33.05.11 Alian

No	Desa/Kelurahan		Laki-laki		Perempuan		Jumlah (Jiwa)	% (***)
	Kode	Nama	Jumlah	%(*)	Jumlah	%(**)		
1	2001	Bojongsari	3.306	51,05	3.170	48,95	6.476	8,98
2	2002	Surotrunan	2.391	51,05	2.293	48,95	4.684	6,49
3	2003	Kambangsari	795	48,89	831	51,11	1.626	2,25
4	2004	Jatimulyo	2.138	50,60	2.087	49,40	4.225	5,86
5	2005	Tanuharjo	1.541	50,44	1.514	49,56	3.055	4,24
6	2006	Karangtanjung	1.674	50,56	1.637	49,44	3.311	4,59
7	2007	Kemangguan	2.777	52,48	2.515	47,52	5.292	7,34
8	2008	Kalijaya	1.965	51,23	1.871	48,77	3.836	5,32
9	2009	Karangkembang	2.018	51,39	1.909	48,61	3.927	5,44
10	2010	Seliling	3.371	51,35	3.194	48,65	6.565	9,10
11	2011	Tlogowulung	965	49,77	974	50,23	1.939	2,69
12	2012	Kaliputih	1.764	51,68	1.649	48,32	3.413	4,73
13	2013	Wonokromo	3.248	50,52	3.181	49,48	6.429	8,91
14	2014	Sawangan	2.175	51,09	2.082	48,91	4.257	5,90
15	2015	Kalirancang	2.408	49,87	2.421	50,13	4.829	6,70
16	2016	Krakal	4.230	51,19	4.033	48,81	8.263	11,46
Jumlah			**36.766**	**50,97**	**35.361**	**49,03**	**72.127**	**100,00**

Sumber : Data Konsolidasi Bersih (DKB) Kementerian Dalam Negeri Tahun 2025 Semester II

** Jumlah penduduk laki-laki dibagi jumlah penduduk dikali 100*

*** Jumlah penduduk perempuan dibagi jumlah penduduk dikali 100*

**** Jumlah penduduk per kecamatan dibagi jumlah penduduk Kabupaten Kebumen dikali 100*

Tabel 13. Jumlah Penduduk per Desa se-Kecamatan Kebumen

Kode Wilayah/Kabupaten : 33.05 Kebumen

Kode Wilayah/Kecamatan : 33.05.12 Kebumen

No	Desa/Kelurahan		Laki-laki		Perempuan		Jumlah (Jiwa)	% (***)
	Kode	Nama	Jumlah	%(*)	Jumlah	%(**)		
1	1010	Selang	2.204	50,75	2.139	49,25	4.343	3,16
2	1012	Tamanwinangun	5.131	50,61	5.007	49,39	10.138	7,37
3	1013	Panjer	5.410	50,09	5.390	49,91	10.800	7,85
4	1024	Kebumen	3.645	49,25	3.756	50,75	7.401	5,38
5	1026	Bumirejo	4.188	49,37	4.295	50,63	8.483	6,16
6	2001	Muktisari	2.763	51,98	2.553	48,02	5.316	3,86
7	2002	Murtirejo	1.716	51,36	1.625	48,64	3.341	2,43
8	2003	Depokrejo	2.014	51,38	1.906	48,62	3.920	2,85
9	2004	Mengkowo	1.126	50,68	1.096	49,32	2.222	1,61
10	2005	Gesikan	1.382	51,20	1.317	48,80	2.699	1,96
11	2006	Kalibagor	2.274	49,60	2.311	50,40	4.585	3,33
12	2007	Argopeni	1.672	49,94	1.676	50,06	3.348	2,43
13	2008	Jatisari	3.502	51,49	3.299	48,51	6.801	4,94
14	2009	Kalirejo	2.368	51,46	2.234	48,54	4.602	3,34
15	2011	Adikarso	2.181	51,28	2.072	48,72	4.253	3,09
16	2014	Kembaran	1.116	51,64	1.045	48,36	2.161	1,57
17	2015	Sumberadi	1.406	50,34	1.387	49,66	2.793	2,03
18	2016	Wonosari	2.842	49,94	2.849	50,06	5.691	4,13
19	2017	Roworejo	1.617	50,80	1.566	49,20	3.183	2,31
20	2018	Tanahsari	1.995	51,29	1.895	48,71	3.890	2,83
21	2019	Bandung	1.987	51,72	1.855	48,28	3.842	2,79
22	2020	Candimulyo	1.146	51,67	1.072	48,33	2.218	1,61
23	2021	Kalijirek	1.130	51,48	1.065	48,52	2.195	1,59
24	2022	Candiwulan	1.488	50,82	1.440	49,18	2.928	2,13
25	2023	Kawedusan	1.359	52,01	1.254	47,99	2.613	1,90
26	2025	Kutosari	3.040	48,52	3.225	51,48	6.265	4,55
27	2027	Gemeksekti	3.760	51,60	3.527	48,40	7.287	5,29
28	2028	Karangsari	3.402	50,15	3.382	49,85	6.784	4,93
29	2029	Jemur	1.779	50,16	1.768	49,84	3.547	2,58
Jumlah			**69.643**	**50,59**	**68.006**	**49,41**	**137.649**	**100,00**

Sumber : Data Konsolidasi Bersih (DKB) Kementerian Dalam Negeri Tahun 2025 Semester II

** Jumlah penduduk laki-laki dibagi jumlah penduduk dikali 100*

*** Jumlah penduduk perempuan dibagi jumlah penduduk dikali 100*

**** Jumlah penduduk per kecamatan dibagi jumlah penduduk Kabupaten Kebumen dikali 100*

Tabel 14. Jumlah Penduduk per Desa se-Kecamatan Pejagon

Kode Wilayah/Kabupaten : 33.05 Kebumen
Kode Wilayah/Kecamatan : 33.05.13 Pejagoan

No	Desa/Kelurahan		Laki-laki		Perempuan		Jumlah (Jiwa)	% (***)
	Kode	Nama	Jumlah	%(*)	Jumlah	%(**)		
1	2001	Logede	1.954	50,77	1.895	49,23	3.849	6,59
2	2002	Kuwayuhan	3.858	50,15	3.835	49,85	7.693	13,16
3	2003	Kedawung	4.872	50,99	4.682	49,01	9.554	16,35
4	2004	Pejagoan	3.253	49,88	3.268	50,12	6.521	11,16
5	2005	Kebulusan	2.617	50,51	2.564	49,49	5.181	8,87
6	2006	Aditirto	1.801	51,30	1.710	48,70	3.511	6,01
7	2007	Karangpoh	1.838	51,70	1.717	48,30	3.555	6,08
8	2008	Jemur	2.853	52,09	2.624	47,91	5.477	9,37
9	2009	Prigi	1.211	50,93	1.167	49,07	2.378	4,07
10	2010	Kebagoran	1.036	50,98	996	49,02	2.032	3,48
11	2011	Pengaringan	389	51,66	364	48,34	753	1,29
12	2012	Peniron	3.460	51,15	3.305	48,85	6.765	11,58
13	2013	Watulawang	606	51,79	564	48,21	1.170	2,00
Jumlah			**29.748**	**50,90**	**28.691**	**49,10**	**58.439**	**100,00**

Sumber : Data Konsolidasi Bersih (DKB) Kementerian Dalam Negeri Tahun 2025 Semester II
** Jumlah penduduk laki-laki dibagi jumlah penduduk dikali 100*
*** Jumlah penduduk perempuan dibagi jumlah penduduk dikali 100*
**** Jumlah penduduk per kecamatan dibagi jumlah penduduk Kabupaten Kebumen dikali 100*

Tabel 15. Jumlah Penduduk per Desa se-Kecamatan Sruweng

Kode Wilayah/Kabupaten : 33.05 Kebumen
Kode Wilayah/Kecamatan : 33.05.14 Sruweng

No	Desa/Kelurahan		Laki-laki		Perempuan		Jumlah (Jiwa)	% (***)
	Kode	Nama	Jumlah	%(*)	Jumlah	%(**)		
1	2001	Menganti	1.096	51,24	1.043	48,76	2.139	3,28
2	2002	Trikarso	2.178	51,25	2.072	48,75	4.250	6,52
3	2003	Sidoharjo	1.615	49,69	1.635	50,31	3.250	4,99
4	2004	Giwangretno	2.200	49,62	2.234	50,38	4.434	6,80
5	2005	Jabres	1.276	49,84	1.284	50,16	2.560	3,93
6	2006	Sruweng	1.722	49,54	1.754	50,46	3.476	5,33
7	2007	Karanggedang	1.236	49,62	1.255	50,38	2.491	3,82
8	2008	Purwodeso	1.070	51,22	1.019	48,78	2.089	3,21
9	2009	Klepusanggar	626	50,40	616	49,60	1.242	1,91
10	2010	Tanggeran	1.603	50,55	1.568	49,45	3.171	4,87
11	2011	Karangsari	505	51,01	485	48,99	990	1,52
12	2012	Karangpule	1.608	49,94	1.612	50,06	3.220	4,94
13	2013	Pakuran	1.691	51,03	1.623	48,97	3.314	5,09
14	2014	Pengempon	2.279	51,13	2.178	48,87	4.457	6,84
15	2015	Kejawang	1.378	51,26	1.310	48,74	2.688	4,12
16	2016	Karangjambu	714	49,51	728	50,49	1.442	2,21
17	2017	Sidoagung	3.593	50,81	3.478	49,19	7.071	10,85
18	2018	Penusupan	713	49,90	716	50,10	1.429	2,19
19	2019	Donosari	1.331	50,53	1.303	49,47	2.634	4,04
20	2020	Pandansari	3.665	50,42	3.604	49,58	7.269	11,15
21	2021	Condongcampur	793	51,13	758	48,87	1.551	2,38
Jumlah			**32.892**	**50,47**	**32.275**	**49,53**	**65.167**	**100,00**

Sumber : Data Konsolidasi Bersih (DKB) Kementerian Dalam Negeri Tahun 2025 Semester II
** Jumlah penduduk laki-laki dibagi jumlah penduduk dikali 100*
*** Jumlah penduduk perempuan dibagi jumlah penduduk dikali 100*
**** Jumlah penduduk per kecamatan dibagi jumlah penduduk Kabupaten Kebumen dikali 100*

Tabel 16. Jumlah Penduduk per Desa se-Kecamatan Adimulyo

Kode Wilayah/Kabupaten : 33.05 Kebumen
Kode Wilayah/Kecamatan : 33.05.15 Adimulyo

No	Desa/Kelurahan		Laki-laki		Perempuan		Jumlah (Jiwa)	% (***)
	Kode	Nama	Jumlah	%(*)	Jumlah	%(**)		
1	2001	Sugihwaras	967	51,88	897	48,12	1.864	4,72
2	2002	Tambaharjo	958	51,07	918	48,93	1.876	4,76
3	2003	Tepakyang	870	50,97	837	49,03	1.707	4,33
4	2004	Sidomulyo	767	49,10	795	50,90	1.562	3,96
5	2005	Wajasari	627	49,49	640	50,51	1.267	3,21
6	2006	Candiwulan	1.008	49,56	1.026	50,44	2.034	5,16
7	2007	Adikarto	1.007	49,70	1.019	50,30	2.026	5,14
8	2008	Adimulyo	1.166	49,57	1.186	50,43	2.352	5,96
9	2009	Temanggal	516	49,52	526	50,48	1.042	2,64
10	2010	Joho	561	52,09	516	47,91	1.077	2,73
11	2011	Adiluhur	899	52,00	830	48,00	1.729	4,38
12	2012	Tegalsari	926	50,85	895	49,15	1.821	4,62
13	2013	Sekarteja	587	51,22	559	48,78	1.146	2,90
14	2014	Kemujan	686	49,07	712	50,93	1.398	3,54
15	2015	Mangunharjo	728	48,86	762	51,14	1.490	3,78
16	2016	Banyurata	1.323	50,71	1.286	49,29	2.609	6,61
17	2017	Meles	1.037	49,05	1.077	50,95	2.114	5,36
18	2018	Caruban	947	49,02	985	50,98	1.932	4,90
19	2019	Bonjok	697	50,18	692	49,82	1.389	3,52
20	2020	Arjomulyo	869	50,61	848	49,39	1.717	4,35
21	2021	Arjosari	527	50,29	521	49,71	1.048	2,66
22	2022	Pekuwon	748	48,07	808	51,93	1.556	3,94
23	2023	Sidomukti	1.296	48,07	1.400	51,93	2.696	6,83
Jumlah			**19.717**	**49,98**	**19.735**	**50,02**	**39.452**	**100,00**

Sumber : Data Konsolidasi Bersih (DKB) Kementerian Dalam Negeri Tahun 2025 Semester II
** Jumlah penduduk laki-laki dibagi jumlah penduduk dikali 100*
*** Jumlah penduduk perempuan dibagi jumlah penduduk dikali 100*
**** Jumlah penduduk per kecamatan dibagi jumlah penduduk Kabupaten Kebumen dikali 100*

Tabel 17. Jumlah Penduduk per Desa se-Kecamatan Kuwarasan

Kode Wilayah/Kabupaten : 33.05 Kebumen
Kode Wilayah/Kecamatan : 33.05.16 Kuwarasan

No	Desa/Kelurahan		Laki-laki		Perempuan		Jumlah (Jiwa)	% (***)
	Kode	Nama	Jumlah	%(*)	Jumlah	%(**)		
1	2001	Kamulyan	826	52,54	746	47,46	1.572	2,91
2	2002	Sidomukti	1.299	52,29	1.185	47,71	2.484	4,61
3	2003	Tambaksari	828	49,94	830	50,06	1.658	3,07
4	2004	Kalipurwo	1.770	51,95	1.637	48,05	3.407	6,32
5	2005	Purwodadi	1.095	50,37	1.079	49,63	2.174	4,03
6	2006	Pondokgebangsari	1.006	51,17	960	48,83	1.966	3,64
7	2007	Kuwarasan	1.402	50,47	1.376	49,53	2.778	5,15
8	2008	Harjodowo	852	52,01	786	47,99	1.638	3,04
9	2009	Lemahduwur	1.853	51,47	1.747	48,53	3.600	6,67
10	2010	Madureso	1.819	52,41	1.652	47,59	3.471	6,44
11	2011	Mangli	1.144	51,58	1.074	48,42	2.218	4,11
12	2012	Gandusari	1.103	51,98	1.019	48,02	2.122	3,93
13	2013	Ori	1.059	49,77	1.069	50,23	2.128	3,95
14	2014	Serut	699	49,12	724	50,88	1.423	2,64
15	2015	Banjareja	1.617	49,59	1.644	50,41	3.261	6,05
16	2016	Gumawang	1.167	50,85	1.128	49,15	2.295	4,25
17	2017	Wonoyoso	1.655	51,80	1.540	48,20	3.195	5,92
18	2018	Gunungmujil	2.107	49,80	2.124	50,20	4.231	7,84
19	2019	Kuwaru	1.170	51,16	1.117	48,84	2.287	4,24
20	2020	Bendungan	1.095	50,28	1.083	49,72	2.178	4,04
21	2021	Jatimulyo	782	51,08	749	48,92	1.531	2,84
22	2022	Sawangan	1.161	50,04	1.159	49,96	2.320	4,30
Jumlah			**27.509**	**51,00**	**26.428**	**49,00**	**53.937**	**100,00**

Sumber : Data Konsolidasi Bersih (DKB) Kementerian Dalam Negeri Tahun 2025 Semester II
** Jumlah penduduk laki-laki dibagi jumlah penduduk dikali 100*
*** Jumlah penduduk perempuan dibagi jumlah penduduk dikali 100*
**** Jumlah penduduk per kecamatan dibagi jumlah penduduk Kabupaten Kebumen dikali 100*

Tabel 18. Jumlah Penduduk per Desa se-Kecamatan Rowokele

Kode Wilayah/Kabupaten : 33.05 Kebumen

Kode Wilayah/Kecamatan : 33.05.17 Rowokele

No	Desa/Kelurahan		Laki-laki		Perempuan		Jumlah	% (***)
	Kode	Nama	Jumlah	%(*)	Jumlah	%(**)	(Jiwa)	
1	2001	Redisari	2.087	50,20	2.070	49,80	4.157	7,63
2	2002	Kalisari	2.128	51,59	1.997	48,41	4.125	7,57
3	2003	Pringtutul	2.596	49,86	2.611	50,14	5.207	9,56
4	2004	Rowokele	2.253	49,86	2.266	50,14	4.519	8,30
5	2005	Bumiagung	2.317	50,96	2.230	49,04	4.547	8,35
6	2006	Jatiluhur	1.243	48,99	1.294	51,01	2.537	4,66
7	2007	Kretek	1.963	50,64	1.913	49,36	3.876	7,12
8	2008	Sukomulyo	3.415	50,95	3.287	49,05	6.702	12,31
9	2009	Giyanti	3.419	50,15	3.399	49,85	6.818	12,52
10	2010	Wonoharjo	3.762	50,87	3.634	49,13	7.396	13,58
11	2011	Wagirpandan	2.324	50,82	2.249	49,18	4.573	8,40
Jumlah			**27.507**	**50,51**	**26.950**	**49,49**	**54.457**	**100,00**

Sumber : Data Konsolidasi Bersih (DKB) Kementerian Dalam Negeri Tahun 2025 Semester II

** Jumlah penduduk laki-laki dibagi jumlah penduduk dikali 100*

*** Jumlah penduduk perempuan dibagi jumlah penduduk dikali 100*

**** Jumlah penduduk per kecamatan dibagi jumlah penduduk Kabupaten Kebumen dikali 100*

Tabel 19. Jumlah Penduduk per Desa se-Kecamatan Sempor

Kode Wilayah/Kabupaten : 33.05 Kebumen

Kode Wilayah/Kecamatan : 33.05.18 Sempor

No	Desa/Kelurahan		Laki-laki		Perempuan		Jumlah	% (***)
	Kode	Nama	Jumlah	%(*)	Jumlah	%(**)	(Jiwa)	
1	2001	Sidoharum	2.538	50,94	2.444	49,06	4.982	6,75
2	2002	Selokerto	2.572	50,20	2.551	49,80	5.123	6,94
3	2003	Kalibeji	2.661	51,44	2.512	48,56	5.173	7,00
4	2004	Jatinegara	2.789	50,08	2.780	49,92	5.569	7,54
5	2005	Bejiruyung	1.823	50,61	1.779	49,39	3.602	4,88
6	2006	Pekuncen	1.452	49,25	1.496	50,75	2.948	3,99
7	2007	Kedungjati	1.600	51,58	1.502	48,42	3.102	4,20
8	2008	Semali	1.576	51,24	1.500	48,76	3.076	4,17
9	2009	Bonosari	1.238	50,39	1.219	49,61	2.457	3,33
10	2010	Sempor	2.330	50,37	2.296	49,63	4.626	6,26
11	2011	Tunjungseto	3.541	51,03	3.398	48,97	6.939	9,40
12	2012	Sampang	4.340	51,86	4.028	48,14	8.368	11,33
13	2013	Donorojo	2.711	50,11	2.699	49,89	5.410	7,33
14	2014	Kedungwringin	1.793	50,44	1.762	49,56	3.555	4,81
15	2015	Kenteng	2.363	50,58	2.309	49,42	4.672	6,33
16	2016	Somagede	2.193	51,62	2.055	48,38	4.248	5,75
Jumlah			**37.520**	**50,81**	**36.330**	**49,19**	**73.850**	**100,00**

Sumber : Data Konsolidasi Bersih (DKB) Kementerian Dalam Negeri Tahun 2025 Semester II

** Jumlah penduduk laki-laki dibagi jumlah penduduk dikali 100*

*** Jumlah penduduk perempuan dibagi jumlah penduduk dikali 100*

**** Jumlah penduduk per kecamatan dibagi jumlah penduduk Kabupaten Kebumen dikali 100*

Tabel 20. Jumlah Penduduk per Desa se-Kecamatan Gombong

Kode Wilayah/Kabupaten : 33.05 Kebumen
Kode Wilayah/Kecamatan : 33.05.19 Gombong

No	Desa/Kelurahan		Laki-laki		Perempuan		Jumlah (Jiwa)	% (***)
	Kode	Nama	Jumlah	%(*)	Jumlah	%(**)		
1	1008	Gombong	2.374	48,62	2.509	51,38	4.883	9,61
2	1009	Wonokriyo	2.854	49,57	2.903	50,43	5.757	11,34
3	2001	Kalitengah	2.595	49,93	2.602	50,07	5.197	10,23
4	2002	Kemukus	1.821	50,05	1.817	49,95	3.638	7,16
5	2003	Banjarsari	990	49,18	1.023	50,82	2.013	3,96
6	2004	Panjangsari	1.037	48,94	1.082	51,06	2.119	4,17
7	2005	Patemon	1.514	50,43	1.488	49,57	3.002	5,91
8	2006	Kedungpuji	1.680	50,37	1.655	49,63	3.335	6,57
9	2007	Wero	1.714	48,58	1.814	51,42	3.528	6,95
10	2010	Semondo	1.880	50,87	1.816	49,13	3.696	7,28
11	2011	Semanding	2.685	49,30	2.761	50,70	5.446	10,72
12	2012	Sidayu	1.254	50,54	1.227	49,46	2.481	4,89
13	2013	Wonosigro	1.143	51,70	1.068	48,30	2.211	4,35
14	2014	Klopogodo	1.763	50,65	1.718	49,35	3.481	6,85
Jumlah			**25.304**	**49,82**	**25.483**	**50,18**	**50.787**	**100,00**

Sumber : Data Konsolidasi Bersih (DKB) Kementerian Dalam Negeri Tahun 2025 Semester II
** Jumlah penduduk laki-laki dibagi jumlah penduduk dikali 100*
*** Jumlah penduduk perempuan dibagi jumlah penduduk dikali 100*
**** Jumlah penduduk per kecamatan dibagi jumlah penduduk Kabupaten Kebumen dikali 100*

Tabel 21. Jumlah Penduduk per Desa se-Kecamatan Karanganyar

Kode Wilayah/Kabupaten : 33.05 Kebumen
Kode Wilayah/Kecamatan : 33.05.20 Karayanganyar

No	Desa/Kelurahan		Laki-laki		Perempuan		Jumlah (Jiwa)	% (***)
	Kode	Nama	Jumlah	%(*)	Jumlah	%(**)		
1	1002	Panjatan	812	50,53	795	49,47	1.607	4,17
2	1003	Karanganyar	1.994	50,30	1.970	49,70	3.964	10,28
3	1004	Jatiluhur	1.370	50,80	1.327	49,20	2.697	6,99
4	1007	Plarangan	2.529	49,17	2.614	50,83	5.143	13,33
5	2001	Sidomulyo	838	50,33	827	49,67	1.665	4,32
6	2005	Candi	1.757	49,89	1.765	50,11	3.522	9,13
7	2006	Giripurno	1.671	50,99	1.606	49,01	3.277	8,50
8	2008	Karangkemiri	1.028	50,72	999	49,28	2.027	5,25
9	2009	Wonorejo	1.934	51,63	1.812	48,37	3.746	9,71
10	2010	Grenggeng	3.069	49,74	3.101	50,26	6.170	15,99
11	2011	Pohkumbang	2.440	51,29	2.317	48,71	4.757	12,33
Jumlah			**19.442**	**50,40**	**19.133**	**49,60**	**38.575**	**100,00**

Sumber : Data Konsolidasi Bersih (DKB) Kementerian Dalam Negeri Tahun 2025 Semester II
** Jumlah penduduk laki-laki dibagi jumlah penduduk dikali 100*
*** Jumlah penduduk perempuan dibagi jumlah penduduk dikali 100*
**** Jumlah penduduk per kecamatan dibagi jumlah penduduk Kabupaten Kebumen dikali 100*

Tabel 22. Jumlah Penduduk per Desa se-Kecamatan Karanggayam

Kode Wilayah/Kabupaten : 33.05 Kebumen
Kode Wilayah/Kecamatan : 33.05.21 Karanggayam

No	Desa/Kelurahan		Laki-laki		Perempuan		Jumlah (Jiwa)	% (***)
	Kode	Nama	Jumlah	%(*)	Jumlah	%(**)		
1	2001	Karanggayam	3.181	51,06	3.049	48,94	6.230	9,81
2	2002	Kajoran	2.040	51,14	1.949	48,86	3.989	6,28
3	2003	Karangtengah	428	50,95	412	49,05	840	1,32
4	2004	Karangmojo	857	51,41	810	48,59	1.667	2,62
5	2005	Penimbun	1.379	50,70	1.341	49,30	2.720	4,28
6	2006	Kalirejo	1.756	49,90	1.763	50,10	3.519	5,54
7	2007	Pagebangan	653	51,02	627	48,98	1.280	2,02
8	2008	Clapar	1.215	50,84	1.175	49,16	2.390	3,76
9	2009	Logandu	2.672	51,61	2.505	48,39	5.177	8,15
10	2010	Kebakalan	1.749	51,29	1.661	48,71	3.410	5,37
11	2011	Karangrejo	984	49,95	986	50,05	1.970	3,10
12	2012	Wonotirto	1.453	51,99	1.342	48,01	2.795	4,40
13	2013	Kalibening	1.815	50,24	1.798	49,76	3.613	5,69
14	2014	Gunungsari	2.467	52,26	2.254	47,74	4.721	7,43
15	2015	Ginandong	1.259	49,86	1.266	50,14	2.525	3,98
16	2016	Binangun	772	52,59	696	47,41	1.468	2,31
17	2017	Glontor	2.367	52,47	2.144	47,53	4.511	7,10
18	2018	Selogiri	2.917	50,98	2.805	49,02	5.722	9,01
19	2019	Giritirto	2.523	50,76	2.447	49,24	4.970	7,82
Jumlah			**32.487**	**51,15**	**31.030**	**48,85**	**63.517**	**100,00**

Sumber : Data Konsolidasi Bersih (DKB) Kementerian Dalam Negeri Tahun 2025 Semester II
** Jumlah penduduk laki-laki dibagi jumlah penduduk dikali 100*
*** Jumlah penduduk perempuan dibagi jumlah penduduk dikali 100*
**** Jumlah penduduk per kecamatan dibagi jumlah penduduk Kabupaten Kebumen dikali 100*

Tabel 23. Jumlah Penduduk per Desa se-Kecamatan Sadang

Kode Wilayah/Kabupaten : 33.05 Kebumen
Kode Wilayah/Kecamatan : 33.05.22 Sadang

No	Desa/Kelurahan		Laki-laki		Perempuan		Jumlah (Jiwa)	% (***)
	Kode	Nama	Jumlah	%(*)	Jumlah	%(**)		
1	2001	Pucangan	2.193	51,12	2.097	48,88	4.290	17,61
2	2002	Seboro	4.330	51,41	4.092	48,59	8.422	34,57
3	2003	Wonosari	1.466	51,57	1.377	48,43	2.843	11,67
4	2004	Sadangkulon	1.779	51,39	1.683	48,61	3.462	14,21
5	2005	Cangkring	830	50,98	798	49,02	1.628	6,68
6	2006	Sadangwetan	894	51,06	857	48,94	1.751	7,19
7	2007	Kedunggong	1.031	52,41	936	47,59	1.967	8,07
Jumlah			**12.523**	**51,40**	**11.840**	**48,60**	**24.363**	**100,00**

Sumber : Data Konsolidasi Bersih (DKB) Kementerian Dalam Negeri Tahun 2025 Semester II
** Jumlah penduduk laki-laki dibagi jumlah penduduk dikali 100*
*** Jumlah penduduk perempuan dibagi jumlah penduduk dikali 100*
**** Jumlah penduduk per kecamatan dibagi jumlah penduduk Kabupaten Kebumen dikali 100*

Tabel 24. Jumlah Penduduk per Desa se-Kecamatan Bonorowo

Kode Wilayah/Kabupaten : 33.05 Kebumen
Kode Wilayah/Kecamatan : 33.05.23 Bonorowo

No	Desa/Kelurahan		Laki-laki		Perempuan		Jumlah (Jiwa)	% (***)
	Kode	Nama	Jumlah	%(*)	Jumlah	%(**)		
1	2001	Patukrejo	1.587	50,98	1.526	49,02	3.113	13,54
2	2002	Ngasinan	1.337	51,09	1.280	48,91	2.617	11,38
3	2003	Pujodadi	846	50,69	823	49,31	1.669	7,26
4	2004	Balorejo	680	50,07	678	49,93	1.358	5,91
5	2005	Rowosari	546	50,98	525	49,02	1.071	4,66
6	2006	Tlogorejo	551	51,16	526	48,84	1.077	4,68
7	2007	Bonorowo	895	51,59	840	48,41	1.735	7,55
8	2008	Sirnoboyo	1.268	50,26	1.255	49,74	2.523	10,97
9	2009	Bonjokkidul	1.033	50,54	1.011	49,46	2.044	8,89
10	2010	Bonjoklor	1.696	51,79	1.579	48,21	3.275	14,25
11	2011	Mrentul	1.256	50,08	1.252	49,92	2.508	10,91
Jumlah			**11.695**	**50,87**	**11.295**	**49,13**	**22.990**	**100,00**

Sumber : Data Konsolidasi Bersih (DKB) Kementerian Dalam Negeri Tahun 2025 Semester II
** Jumlah penduduk laki-laki dibagi jumlah penduduk dikali 100*
*** Jumlah penduduk perempuan dibagi jumlah penduduk dikali 100*
**** Jumlah penduduk per kecamatan dibagi jumlah penduduk Kabupaten Kebumen dikali 100*

Tabel 25. Jumlah Penduduk per Desa se-Kecamatan Padureso

Kode Wilayah/Kabupaten : 33.05 Kebumen

Kode Wilayah/Kecamatan : 33.05.24 Padureso

No	Desa/Kelurahan		Laki-laki		Perempuan		Jumlah (Jiwa)	% (***)
	Kode	Nama	Jumlah	%(*)	Jumlah	%(**)		
1	2001	Pejengkolan	620	50,61	605	49,39	1.225	6,89
2	2002	Balingasal	1.381	49,22	1.425	50,78	2.806	15,79
3	2003	Merden	1.216	50,77	1.179	49,23	2.395	13,47
4	2004	Kalijering	412	52,28	376	47,72	788	4,43
5	2005	Kaligubug	676	51,33	641	48,67	1.317	7,41
6	2006	Sidototo	975	50,86	942	49,14	1.917	10,79
7	2007	Rahayu	1.044	52,52	944	47,48	1.988	11,18
8	2008	Sendangdalem	1.599	49,40	1.638	50,60	3.237	18,21
9	2009	Padureso	1.045	49,74	1.056	50,26	2.101	11,82
Jumlah			**8.968**	**50,46**	**8.806**	**49,54**	**17.774**	**100,00**

Sumber : Data Konsolidasi Bersih (DKB) Kementerian Dalam Negeri Tahun 2025 Semester II

** Jumlah penduduk laki-laki dibagi jumlah penduduk dikali 100*

*** Jumlah penduduk perempuan dibagi jumlah penduduk dikali 100*

**** Jumlah penduduk per kecamatan dibagi jumlah penduduk Kabupaten Kebumen dikali 100*

Tabel 26. Jumlah Penduduk per Desa se-Kecamatan Poncowarno

Kode Wilayah/Kabupaten : 33.05 Kebumen

Kode Wilayah/Kecamatan : 33.05.25 Poncowarno

No	Desa/Kelurahan		Laki-laki		Perempuan		Jumlah (Jiwa)	% (***)
	Kode	Nama	Jumlah	%(*)	Jumlah	%(**)		
1	2001	Jatipurus	630	51,39	596	48,61	1.226	6,13
2	2002	Lerepkebumen	977	50,46	959	49,54	1.936	9,68
3	2003	Blater	824	50,68	802	49,32	1.626	8,13
4	2004	Poncowarno	802	50,60	783	49,40	1.585	7,93
5	2005	Tegalrejo	461	50,66	449	49,34	910	4,55
6	2006	Jembangan	1.118	51,00	1.074	49,00	2.192	10,96
7	2007	Kedungdowo	247	49,70	250	50,30	497	2,49
8	2008	Karangtengah	1.053	49,32	1.082	50,68	2.135	10,68
9	2009	Tirtomoyo	1.453	51,65	1.360	48,35	2.813	14,07
10	2010	Soka	1.764	51,81	1.641	48,19	3.405	17,03
11	2011	Kebapangan	830	49,58	844	50,42	1.674	8,37
Jumlah			**10.159**	**50,80**	**9.840**	**49,20**	**19.999**	**100,00**

Sumber : Data Konsolidasi Bersih (DKB) Kementerian Dalam Negeri Tahun 2025 Semester II

** Jumlah penduduk laki-laki dibagi jumlah penduduk dikali 100*

*** Jumlah penduduk perempuan dibagi jumlah penduduk dikali 100*

**** Jumlah penduduk per kecamatan dibagi jumlah penduduk Kabupaten Kebumen dikali 100*

Tabel 27. Jumlah Penduduk per Desa se-Kecamatan Karangsambung

Kode Wilayah/Kabupaten : 33.05 Kebumen

Kode Wilayah/Kecamatan : 33.05.26 Karangsambung

No	Desa/Kelurahan		Laki-laki		Perempuan		Jumlah (Jiwa)	% (***)
	Kode	Nama	Jumlah	%(*)	Jumlah	%(**)		
1	2001	Widoro	2.124	51,93	1.966	48,07	4.090	8,00
2	2002	Seling	738	48,49	784	51,51	1.522	2,98
3	2003	Pencil	258	48,13	278	51,87	536	1,05
4	2004	Kedungwaru	884	50,28	874	49,72	1.758	3,44
5	2005	Kaligending	2.516	51,07	2.411	48,93	4.927	9,63
6	2006	Plumbon	3.300	51,07	3.162	48,93	6.462	12,63
7	2007	Pujotirto	2.983	51,08	2.857	48,92	5.840	11,42
8	2008	Wadasmalang	3.776	50,48	3.704	49,52	7.480	14,63
9	2009	Tlepok	1.053	51,52	991	48,48	2.044	4,00
10	2010	Kalisono	1.669	51,66	1.562	48,34	3.231	6,32
11	2011	Langse	1.933	52,36	1.759	47,64	3.692	7,22
12	2012	Banioro	1.104	50,32	1.090	49,68	2.194	4,29
13	2013	Karangsambung	2.660	50,84	2.572	49,16	5.232	10,23
14	2014	Totogan	1.071	50,14	1.065	49,86	2.136	4,18
Jumlah			**26.069**	**50,97**	**25.075**	**49,03**	**51.144**	**100,00**

Sumber : Data Konsolidasi Bersih (DKB) Kementerian Dalam Negeri Tahun 2025 Semester II

** Jumlah penduduk laki-laki dibagi jumlah penduduk dikali 100*

*** Jumlah penduduk perempuan dibagi jumlah penduduk dikali 100*

**** Jumlah penduduk per kecamatan dibagi jumlah penduduk Kabupaten Kebumen dikali 100*

Grafik 1. Jumlah Penduduk Berdasarkan Jenis Kelamin per Kecamatan se-Kabupaten Kebumen

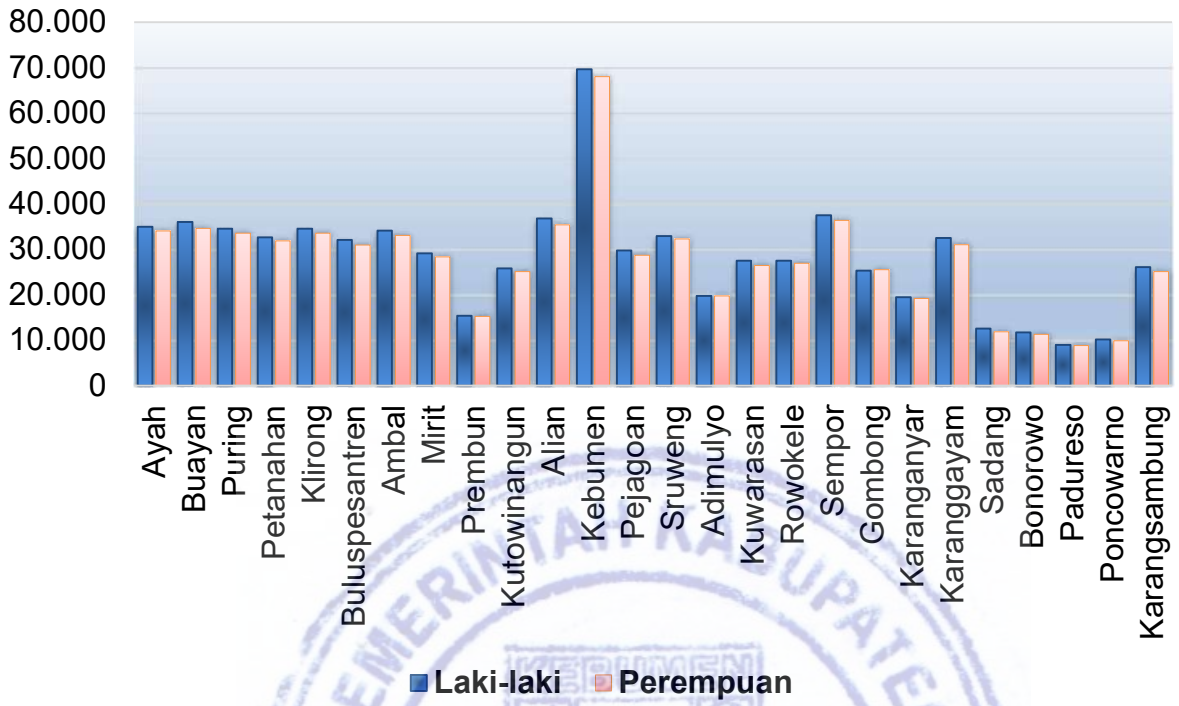

Sumber : Data Konsolidasi Bersih (DKB) Kementerian Dalam Negeri Tahun 2025 Semester II

Grafik 2. Jumlah Penduduk Berdasarkan Jenis Kelamin Kabupaten Kebumen

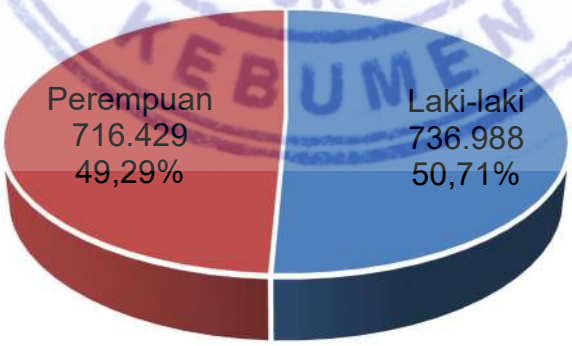

Sumber : Data Konsolidasi Bersih (DKB) Kementerian Dalam Negeri Tahun 2025 Semester II

Tabel 28. Jumlah Penduduk Umur Tunggal Kabupaten Kebumen

No	Umur	Laki-laki	Perempuan	Jumlah
1	0 tahun	6.947	6.611	13.558
2	1 tahun	8.052	7.500	15.552
3	2 tahun	9.014	8.758	17.772
4	3 tahun	9.847	9.027	18.874
5	4 tahun	10.821	10.183	21.004
6	5 tahun	11.218	10.518	21.736
7	6 tahun	11.094	10.505	21.599
8	7 tahun	11.227	10.312	21.539
9	8 tahun	10.918	10.138	21.056
10	9 tahun	10.878	10.244	21.122
11	10 tahun	11.058	10.283	21.341
12	11 tahun	11.060	10.221	21.281
13	12 tahun	11.160	10.164	21.324
14	13 tahun	11.482	10.647	22.129
15	14 tahun	11.702	10.920	22.622
16	15 tahun	11.856	10.875	22.731
17	16 tahun	11.721	10.868	22.589
18	17 tahun	11.199	10.413	21.612
19	18 tahun	10.075	9.571	19.646
20	19 tahun	10.678	10.169	20.847
21	20 tahun	10.416	9.641	20.057
22	21 tahun	10.882	10.493	21.375
23	22 tahun	11.218	10.562	21.780
24	23 tahun	10.992	10.216	21.208
25	24 tahun	11.366	10.624	21.990
26	25 tahun	12.333	11.488	23.821
27	26 tahun	11.873	10.957	22.830
28	27 tahun	10.990	10.242	21.232
29	28 tahun	11.746	10.489	22.235
30	29 tahun	12.091	10.919	23.010
31	30 tahun	11.989	10.712	22.701
32	31 tahun	11.437	10.343	21.780
33	32 tahun	11.342	10.363	21.705
34	33 tahun	11.495	10.212	21.707
35	34 tahun	10.752	9.898	20.650

Sumber : Data Konsolidasi Bersih (DKB) Kementerian Dalam Negeri Tahun 2025 Semester II

No	Umur	Laki-laki	Perempuan	Jumlah
36	35 tahun	10.830	10.240	21.070
37	36 tahun	11.663	10.596	22.259
38	37 tahun	10.374	9.392	19.766
39	38 tahun	10.588	9.611	20.199
40	39 tahun	11.169	10.304	21.473
41	40 tahun	11.135	10.174	21.309
42	41 tahun	10.937	10.140	21.077
43	42 tahun	10.552	10.025	20.577
44	43 tahun	11.376	10.839	22.215
45	44 tahun	9.983	9.503	19.486
46	45 tahun	10.276	9.452	19.728
47	46 tahun	10.005	9.448	19.453
48	47 tahun	9.868	9.515	19.383
49	48 tahun	9.285	8.971	18.256
50	49 tahun	8.793	8.935	17.728
51	50 tahun	9.308	9.608	18.916
52	51 tahun	8.377	8.330	16.707
53	52 tahun	8.430	8.756	17.186
54	53 tahun	9.589	9.819	19.408
55	54 tahun	7.716	8.016	15.732
56	55 tahun	8.665	9.129	17.794
57	56 tahun	8.842	9.720	18.562
58	57 tahun	8.080	8.828	16.908
59	58 tahun	8.041	8.621	16.662
60	59 tahun	7.334	8.190	15.524
61	60 tahun	8.758	9.791	18.549
62	61 tahun	7.205	8.114	15.319
63	62 tahun	7.458	8.244	15.702
64	63 tahun	7.490	7.730	15.220
65	64 tahun	5.849	6.208	12.057
66	65 tahun	7.572	8.632	16.204
67	66 tahun	6.539	6.717	13.256
68	67 tahun	5.667	6.497	12.164
69	68 tahun	5.221	5.621	10.842
70	69 tahun	5.074	5.654	10.728

Sumber : Data Konsolidasi Bersih (DKB) Kementerian Dalam Negeri Tahun 2025 Semester II

No	Umur	Laki-laki	Perempuan	Jumlah
71	70 tahun	4.960	5.479	10.439
72	71 tahun	4.966	4.717	9.683
73	72 tahun	3.823	4.138	7.961
74	73 tahun	3.909	3.813	7.722
75	74 tahun	3.113	3.065	6.178
76	75 tahun	3.817	4.384	8.201
77	76 tahun	2.386	2.561	4.947
78	77 tahun	2.280	2.698	4.978
79	78 tahun	1.712	2.157	3.869
80	79 tahun	1.606	1.988	3.594
81	80 tahun	2.067	2.700	4.767
82	81 tahun	1.286	1.512	2.798
83	82 tahun	1.355	1.802	3.157
84	83 tahun	1.628	1.729	3.357
85	84 tahun	888	1.019	1.907
86	85 tahun	1.468	2.127	3.595
87	86 tahun	687	878	1.565
88	87 tahun	750	964	1.714
89	88 tahun	509	682	1.191
90	89 tahun	490	634	1.124
91	90 tahun	522	815	1.337
92	91 tahun	354	399	753
93	92 tahun	324	427	751
94	93 tahun	270	340	610
95	94 tahun	177	194	371
96	95 tahun	319	371	690
97	96 tahun	83	95	178
98	97 tahun	100	89	189
99	98 tahun	65	72	137
100	99 tahun	36	45	81
101	100 tahun	40	52	92
102	101 tahun	17	24	41
103	102 tahun	0	0	0
104	103 tahun	3	0	3
105	104 tahun	0	2	2
106	105 tahun	0	1	1
Jumlah		**736.988**	**716.429**	**1.453.417**

Sumber : Data Konsolidasi Bersih (DKB) Kementerian Dalam Negeri Tahun 2025 Semester II

Tabel 29. Jumlah Penduduk Berdasarkan Kelompok Umur per Kecamatan se-Kabupaten Kebumen

No	Kode	Kecamatan	Umur 00-04 Tahun		
			Laki-laki (Jiwa)	Perempuan (Jiwa)	Jumlah (Jiwa)
1	33.05.01	Ayah	2.002	1.892	3.894
2	33.05.02	Buayan	2.203	2.061	4.264
3	33.05.03	Puring	2.031	1.923	3.954
4	33.05.04	Petanahan	2.026	1.782	3.808
5	33.05.05	Klirong	2.103	1.949	4.052
6	33.05.06	Buluspesantren	1.956	1.852	3.808
7	33.05.07	Ambal	2.092	2.020	4.112
8	33.05.08	Mirit	1.869	1.838	3.707
9	33.05.09	Prembun	935	887	1.822
10	33.05.10	Kutowinangun	1.548	1.492	3.040
11	33.05.11	Alian	2.416	2.377	4.793
12	33.05.12	Kebumen	4.254	3.908	8.162
13	33.05.13	Pejagoan	1.811	1.716	3.527
14	33.05.14	Sruweng	1.951	1.945	3.896
15	33.05.15	Adimulyo	1.084	1.015	2.099
16	33.05.16	Kuwarasan	1.633	1.492	3.125
17	33.05.17	Rowokele	1.602	1.562	3.164
18	33.05.18	Sempor	2.373	2.136	4.509
19	33.05.19	Gombong	1.283	1.232	2.515
20	33.05.20	Karanganyar	970	966	1.936
21	33.05.21	Karanggayam	2.032	1.849	3.881
22	33.05.22	Sadang	794	757	1.551
23	33.05.23	Bonorowo	775	677	1.452
24	33.05.24	Padureso	602	549	1.151
25	33.05.25	Poncowarno	715	676	1.391
26	33.05.26	Karangsambung	1.621	1.526	3.147
Jumlah			**44.681**	**42.079**	**86.760**

Sumber : Data Konsolidasi Bersih (DKB) Kementerian Dalam Negeri Tahun 2025 Semester II

Dari tabel di atas penduduk kelompok umur 0-4 tahun paling banyak terdapat di Kecamatan Kebumen sejumlah 8.162 jiwa, sedangkan Kecamatan Padureso memiliki jumlah penduduk kelompok umur 0-4 tahun paling sedikit, yakni sejumlah 1.151 jiwa.

No	Kode	Kecamatan	Umur 05-09 Tahun		
			Laki-laki (Jiwa)	Perempuan (Jiwa)	Jumlah (Jiwa)
1	33.05.01	Ayah	2.661	2.439	5.100
2	33.05.02	Buayan	2.746	2.551	5.297
3	33.05.03	Puring	2.476	2.326	4.802
4	33.05.04	Petanahan	2.327	2.316	4.643
5	33.05.05	Klirong	2.604	2.464	5.068
6	33.05.06	Buluspesantren	2.321	2.310	4.631
7	33.05.07	Ambal	2.460	2.353	4.813
8	33.05.08	Mirit	2.195	2.122	4.317
9	33.05.09	Prembun	1.172	1.053	2.225
10	33.05.10	Kutowinangun	1.891	1.735	3.626
11	33.05.11	Alian	2.941	2.702	5.643
12	33.05.12	Kebumen	5.235	4.928	10.163
13	33.05.13	Pejagoan	2.373	2.184	4.557
14	33.05.14	Sruweng	2.603	2.322	4.925
15	33.05.15	Adimulyo	1.359	1.258	2.617
16	33.05.16	Kuwarasan	2.047	1.892	3.939
17	33.05.17	Rowokele	2.103	1.982	4.085
18	33.05.18	Sempor	2.917	2.564	5.481
19	33.05.19	Gombong	1.671	1.586	3.257
20	33.05.20	Karanganyar	1.349	1.213	2.562
21	33.05.21	Karanggayam	2.412	2.342	4.754
22	33.05.22	Sadang	923	901	1.824
23	33.05.23	Bonorowo	872	821	1.693
24	33.05.24	Padureso	784	741	1.525
25	33.05.25	Poncowarno	876	768	1.644
26	33.05.26	Karangsambung	2.017	1.844	3.861
Jumlah			**55.335**	**51.717**	**107.052**

Sumber : Data Konsolidasi Bersih (DKB) Kementerian Dalam Negeri Tahun 2025 Semester II

Dari tabel di atas penduduk kelompok umur 5-9 tahun paling banyak terdapat di Kecamatan Kebumen sejumlah 10.163 jiwa, sedangkan Kecamatan Padureso memiliki penduduk kelompok umur 5-9 tahun paling sedikit, yakni sejumlah 1.525 jiwa.

No	Kode	Kecamatan	Umur 10-14 Tahun		
			Laki-laki (Jiwa)	Perempuan (Jiwa)	Jumlah (Jiwa)
1	33.05.01	Ayah	2.776	2.441	5.217
2	33.05.02	Buayan	2.911	2.509	5.420
3	33.05.03	Puring	2.544	2.391	4.935
4	33.05.04	Petanahan	2.449	2.363	4.812
5	33.05.05	Klirong	2.649	2.415	5.064
6	33.05.06	Buluspesantren	2.456	2.205	4.661
7	33.05.07	Ambal	2.592	2.386	4.978
8	33.05.08	Mirit	2.277	2.110	4.387
9	33.05.09	Prembun	1.099	1.093	2.192
10	33.05.10	Kutowinangun	1.974	1.851	3.825
11	33.05.11	Alian	2.814	2.590	5.404
12	33.05.12	Kebumen	5.419	5.074	10.493
13	33.05.13	Pejagoan	2.286	2.167	4.453
14	33.05.14	Sruweng	2.546	2.396	4.942
15	33.05.15	Adimulyo	1.461	1.352	2.813
16	33.05.16	Kuwarasan	2.079	1.922	4.001
17	33.05.17	Rowokele	2.136	2.011	4.147
18	33.05.18	Sempor	2.875	2.665	5.540
19	33.05.19	Gombong	1.909	1.767	3.676
20	33.05.20	Karanganyar	1.464	1.288	2.752
21	33.05.21	Karanggayam	2.424	2.320	4.744
22	33.05.22	Sadang	923	861	1.784
23	33.05.23	Bonorowo	918	842	1.760
24	33.05.24	Padureso	696	647	1.343
25	33.05.25	Poncowarno	810	728	1.538
26	33.05.26	Karangsambung	1.975	1.841	3.816
Jumlah			**56.462**	**52.235**	**108.697**

Sumber : Data Konsolidasi Bersih (DKB) Kementerian Dalam Negeri Tahun 2025 Semester II

Dari tabel di atas penduduk kelompok umur 10-14 tahun paling banyak terdapat di Kecamatan Kebumen sejumlah 10.493 jiwa, sedangkan Kecamatan Padureso memiliki penduduk kelompok umur 10-14 tahun paling sedikit, yakni sejumlah 1.343 jiwa.

No	Kode	Kecamatan	Umur 15-19 Tahun		
			Laki-laki (Jiwa)	Perempuan (Jiwa)	Jumlah (Jiwa)
1	33.05.01	Ayah	2.680	2.508	5.188
2	33.05.02	Buayan	2.761	2.383	5.144
3	33.05.03	Puring	2.703	2.423	5.126
4	33.05.04	Petanahan	2.448	2.204	4.652
5	33.05.05	Klirong	2.458	2.319	4.777
6	33.05.06	Buluspesantren	2.273	2.092	4.365
7	33.05.07	Ambal	2.494	2.410	4.904
8	33.05.08	Mirit	2.121	1.997	4.118
9	33.05.09	Prembun	1.159	1.094	2.253
10	33.05.10	Kutowinangun	1.949	1.717	3.666
11	33.05.11	Alian	2.807	2.548	5.355
12	33.05.12	Kebumen	5.353	4.989	10.342
13	33.05.13	Pejagoan	2.292	2.164	4.456
14	33.05.14	Sruweng	2.532	2.409	4.941
15	33.05.15	Adimulyo	1.521	1.407	2.928
16	33.05.16	Kuwarasan	2.059	2.007	4.066
17	33.05.17	Rowokele	2.141	2.113	4.254
18	33.05.18	Sempor	2.897	2.741	5.638
19	33.05.19	Gombong	2.023	1.805	3.828
20	33.05.20	Karanganyar	1.495	1.428	2.923
21	33.05.21	Karanggayam	2.337	2.208	4.545
22	33.05.22	Sadang	897	871	1.768
23	33.05.23	Bonorowo	843	796	1.639
24	33.05.24	Padureso	641	622	1.263
25	33.05.25	Poncowarno	719	720	1.439
26	33.05.26	Karangsambung	1.926	1.921	3.847
Jumlah			**55.529**	**51.896**	**107.425**

Sumber : Data Konsolidasi Bersih (DKB) Kementerian Dalam Negeri Tahun 2025 Semester II

Dari tabel di atas penduduk kelompok umur 15-19 tahun paling banyak terdapat di Kecamatan Kebumen sejumlah 10.342 jiwa, sedangkan Kecamatan Padureso memiliki penduduk kelompok umur 15-19 tahun paling sedikit, yakni sejumlah 1.263 jiwa.

No	Kode	Kecamatan	Umur 20-24 Tahun		
			Laki-laki (Jiwa)	Perempuan (Jiwa)	Jumlah (Jiwa)
1	33.05.01	Ayah	2.454	2.252	4.706
2	33.05.02	Buayan	2.612	2.421	5.033
3	33.05.03	Puring	2.383	2.233	4.616
4	33.05.04	Petanahan	2.323	2.271	4.594
5	33.05.05	Klirong	2.468	2.304	4.772
6	33.05.06	Buluspesantren	2.243	2.044	4.287
7	33.05.07	Ambal	2.396	2.348	4.744
8	33.05.08	Mirit	1.968	1.890	3.858
9	33.05.09	Prembun	1.125	1.041	2.166
10	33.05.10	Kutowinangun	1.882	1.843	3.725
11	33.05.11	Alian	3.015	2.872	5.887
12	33.05.12	Kebumen	5.477	5.155	10.632
13	33.05.13	Pejagoan	2.292	2.317	4.609
14	33.05.14	Sruweng	2.579	2.465	5.044
15	33.05.15	Adimulyo	1.386	1.377	2.763
16	33.05.16	Kuwarasan	2.125	1.987	4.112
17	33.05.17	Rowokele	2.079	1.937	4.016
18	33.05.18	Sempor	2.919	2.609	5.528
19	33.05.19	Gombong	2.024	1.842	3.866
20	33.05.20	Karanganyar	1.540	1.397	2.937
21	33.05.21	Karanggayam	2.435	2.118	4.553
22	33.05.22	Sadang	950	885	1.835
23	33.05.23	Bonorowo	800	753	1.553
24	33.05.24	Padureso	604	631	1.235
25	33.05.25	Poncowarno	773	736	1.509
26	33.05.26	Karangsambung	2.022	1.808	3.830
Jumlah			**54.874**	**51.536**	**106.410**

Sumber : Data Konsolidasi Bersih (DKB) Kementerian Dalam Negeri Tahun 2025 Semester II

Dari tabel di atas penduduk kelompok umur 20-24 tahun paling banyak terdapat di Kecamatan Kebumen sejumlah 10.632 jiwa, sedangkan Kecamatan Padureso memiliki penduduk kelompok umur 20-24 tahun paling sedikit, yakni sejumlah 1.235 jiwa.

No	Kode	Kecamatan	Umur 25-29 Tahun		
			Laki-laki (Jiwa)	Perempuan (Jiwa)	Jumlah (Jiwa)
1	33.05.01	Ayah	2.584	2.397	4.981
2	33.05.02	Buayan	2.857	2.675	5.532
3	33.05.03	Puring	2.748	2.535	5.283
4	33.05.04	Petanahan	2.404	2.283	4.687
5	33.05.05	Klirong	2.733	2.541	5.274
6	33.05.06	Buluspesantren	2.534	2.251	4.785
7	33.05.07	Ambal	2.746	2.560	5.306
8	33.05.08	Mirit	2.226	2.091	4.317
9	33.05.09	Prembun	1.227	1.110	2.337
10	33.05.10	Kutowinangun	2.133	2.021	4.154
11	33.05.11	Alian	3.234	3.019	6.253
12	33.05.12	Kebumen	5.791	5.380	11.171
13	33.05.13	Pejagoan	2.471	2.247	4.718
14	33.05.14	Sruweng	2.728	2.495	5.223
15	33.05.15	Adimulyo	1.557	1.358	2.915
16	33.05.16	Kuwarasan	2.210	1.977	4.187
17	33.05.17	Rowokele	2.157	1.896	4.053
18	33.05.18	Sempor	3.026	2.738	5.764
19	33.05.19	Gombong	2.028	1.800	3.828
20	33.05.20	Karanganyar	1.496	1.315	2.811
21	33.05.21	Karanggayam	2.606	2.310	4.916
22	33.05.22	Sadang	1.050	928	1.978
23	33.05.23	Bonorowo	837	832	1.669
24	33.05.24	Padureso	712	672	1.384
25	33.05.25	Poncowarno	821	748	1.569
26	33.05.26	Karangsambung	2.117	1.916	4.033
Jumlah			**59.033**	**54.095**	**113.128**

Sumber : Data Konsolidasi Bersih (DKB) Kementerian Dalam Negeri Tahun 2025 Semester II

Dari tabel di atas penduduk kelompok umur 25-29 tahun paling banyak terdapat di Kecamatan Kebumen sejumlah 11.171 jiwa, sedangkan Kecamatan Padureso memiliki penduduk kelompok umur 25-29 tahun paling sedikit, yakni sejumlah 1.384 jiwa.

No	Kode	Kecamatan	Umur 30-34 Tahun		
			Laki-laki (Jiwa)	Perempuan (Jiwa)	Jumlah (Jiwa)
1	33.05.01	Ayah	2.334	2.208	4.542
2	33.05.02	Buayan	2.865	2.661	5.526
3	33.05.03	Puring	2.582	2.288	4.870
4	33.05.04	Petanahan	2.291	2.148	4.439
5	33.05.05	Klirong	2.705	2.399	5.104
6	33.05.06	Buluspesantren	2.464	2.322	4.786
7	33.05.07	Ambal	2.599	2.243	4.842
8	33.05.08	Mirit	2.183	2.087	4.270
9	33.05.09	Prembun	1.175	1.034	2.209
10	33.05.10	Kutowinangun	1.984	1.804	3.788
11	33.05.11	Alian	3.142	2.849	5.991
12	33.05.12	Kebumen	5.457	4.956	10.413
13	33.05.13	Pejagoan	2.393	2.122	4.515
14	33.05.14	Sruweng	2.561	2.246	4.807
15	33.05.15	Adimulyo	1.413	1.296	2.709
16	33.05.16	Kuwarasan	2.162	1.888	4.050
17	33.05.17	Rowokele	2.142	1.977	4.119
18	33.05.18	Sempor	2.971	2.534	5.505
19	33.05.19	Gombong	1.764	1.562	3.326
20	33.05.20	Karanganyar	1.439	1.359	2.798
21	33.05.21	Karanggayam	2.648	2.377	5.025
22	33.05.22	Sadang	1.026	895	1.921
23	33.05.23	Bonorowo	924	862	1.786
24	33.05.24	Padureso	746	642	1.388
25	33.05.25	Poncowarno	827	801	1.628
26	33.05.26	Karangsambung	2.218	1.968	4.186
Jumlah			**57.015**	**51.528**	**108.543**

Sumber : Data Konsolidasi Bersih (DKB) Kementerian Dalam Negeri Tahun 2025 Semester II

Dari tabel di atas penduduk kelompok umur 30-34 tahun paling banyak terdapat di Kecamatan Kebumen sejumlah 10.413 jiwa, sedangkan Kecamatan Padureso memiliki penduduk kelompok umur 30-34 tahun paling sedikit, yakni sejumlah 1.388 jiwa.

No	Kode	Kecamatan	Umur 35-39 Tahun		
			Laki-laki (Jiwa)	Perempuan (Jiwa)	Jumlah (Jiwa)
1	33.05.01	Ayah	2.592	2.577	5.169
2	33.05.02	Buayan	2.825	2.495	5.320
3	33.05.03	Puring	2.508	2.369	4.877
4	33.05.04	Petanahan	2.343	2.163	4.506
5	33.05.05	Klirong	2.509	2.350	4.859
6	33.05.06	Buluspesantren	2.370	2.242	4.612
7	33.05.07	Ambal	2.523	2.343	4.866
8	33.05.08	Mirit	2.412	2.132	4.544
9	33.05.09	Prembun	1.109	1.038	2.147
10	33.05.10	Kutowinangun	1.897	1.717	3.614
11	33.05.11	Alian	2.882	2.498	5.380
12	33.05.12	Kebumen	5.197	4.836	10.033
13	33.05.13	Pejagoan	2.238	2.081	4.319
14	33.05.14	Sruweng	2.360	2.202	4.562
15	33.05.15	Adimulyo	1.270	1.216	2.486
16	33.05.16	Kuwarasan	2.010	1.866	3.876
17	33.05.17	Rowokele	1.920	1.682	3.602
18	33.05.18	Sempor	2.701	2.564	5.265
19	33.05.19	Gombong	1.621	1.599	3.220
20	33.05.20	Karanganyar	1.314	1.175	2.489
21	33.05.21	Karanggayam	2.550	2.141	4.691
22	33.05.22	Sadang	993	891	1.884
23	33.05.23	Bonorowo	898	773	1.671
24	33.05.24	Padureso	697	660	1.357
25	33.05.25	Poncowarno	816	744	1.560
26	33.05.26	Karangsambung	2.069	1.789	3.858
Jumlah			**54.624**	**50.143**	**104.767**

Sumber : Data Konsolidasi Bersih (DKB) Kementerian Dalam Negeri Tahun 2025 Semester II

Dari tabel di atas penduduk kelompok umur 35-39 tahun paling banyak terdapat di Kecamatan Kebumen sejumlah 10.033 jiwa, sedangkan Kecamatan Padureso memiliki penduduk kelompok umur 35-39 tahun paling sedikit, yakni sejumlah 1.357 jiwa.

No	Kode	Kecamatan	Umur 40-44 Tahun		
			Laki-laki (Jiwa)	Perempuan (Jiwa)	Jumlah (Jiwa)
1	33.05.01	Ayah	2.840	2.673	5.513
2	33.05.02	Buayan	2.820	2.615	5.435
3	33.05.03	Puring	2.615	2.452	5.067
4	33.05.04	Petanahan	2.366	2.354	4.720
5	33.05.05	Klirong	2.481	2.437	4.918
6	33.05.06	Buluspesantren	2.379	2.187	4.566
7	33.05.07	Ambal	2.610	2.323	4.933
8	33.05.08	Mirit	2.131	1.879	4.010
9	33.05.09	Prembun	1.049	962	2.011
10	33.05.10	Kutowinangun	1.857	1.717	3.574
11	33.05.11	Alian	2.595	2.393	4.988
12	33.05.12	Kebumen	5.227	4.939	10.166
13	33.05.13	Pejagoan	2.167	2.017	4.184
14	33.05.14	Sruweng	2.302	2.234	4.536
15	33.05.15	Adimulyo	1.321	1.364	2.685
16	33.05.16	Kuwarasan	1.996	1.919	3.915
17	33.05.17	Rowokele	2.005	1.889	3.894
18	33.05.18	Sempor	2.730	2.606	5.336
19	33.05.19	Gombong	1.834	1.781	3.615
20	33.05.20	Karanganyar	1.384	1.390	2.774
21	33.05.21	Karanggayam	2.301	2.136	4.437
22	33.05.22	Sadang	932	825	1.757
23	33.05.23	Bonorowo	874	756	1.630
24	33.05.24	Padureso	601	576	1.177
25	33.05.25	Poncowarno	705	614	1.319
26	33.05.26	Karangsambung	1.861	1.643	3.504
Jumlah			**53.983**	**50.681**	**104.664**

Sumber : Data Konsolidasi Bersih (DKB) Kementerian Dalam Negeri Tahun 2025 Semester II

Dari tabel di atas penduduk kelompok umur 40-44 tahun paling banyak terdapat di Kecamatan Kebumen sejumlah 10.166 jiwa, sedangkan Kecamatan Padureso memiliki penduduk kelompok umur 40-44 tahun paling sedikit, yakni sejumlah 1.177 jiwa.

No	Kode	Kecamatan	Umur 45-49 Tahun		
			Laki-laki (Jiwa)	Perempuan (Jiwa)	Jumlah (Jiwa)
1	33.05.01	Ayah	2.562	2.499	5.061
2	33.05.02	Buayan	2.303	2.217	4.520
3	33.05.03	Puring	2.300	2.205	4.505
4	33.05.04	Petanahan	2.231	2.163	4.394
5	33.05.05	Klirong	2.375	2.268	4.643
6	33.05.06	Buluspesantren	2.115	1.998	4.113
7	33.05.07	Ambal	2.252	2.162	4.414
8	33.05.08	Mirit	1.897	1.733	3.630
9	33.05.09	Prembun	976	989	1.965
10	33.05.10	Kutowinangun	1.593	1.523	3.116
11	33.05.11	Alian	2.172	2.053	4.225
12	33.05.12	Kebumen	4.774	4.483	9.257
13	33.05.13	Pejagoan	2.004	1.880	3.884
14	33.05.14	Sruweng	2.119	2.111	4.230
15	33.05.15	Adimulyo	1.287	1.291	2.578
16	33.05.16	Kuwarasan	1.814	1.756	3.570
17	33.05.17	Rowokele	1.741	1.795	3.536
18	33.05.18	Sempor	2.443	2.262	4.705
19	33.05.19	Gombong	1.762	1.751	3.513
20	33.05.20	Karanganyar	1.369	1.287	2.656
21	33.05.21	Karanggayam	2.022	1.929	3.951
22	33.05.22	Sadang	764	705	1.469
23	33.05.23	Bonorowo	671	644	1.315
24	33.05.24	Padureso	539	497	1.036
25	33.05.25	Poncowarno	567	523	1.090
26	33.05.26	Karangsambung	1.575	1.597	3.172
Jumlah			**48.227**	**46.321**	**94.548**

Sumber : Data Konsolidasi Bersih (DKB) Kementerian Dalam Negeri Tahun 2025 Semester II

Dari tabel di atas penduduk kelompok umur 45-49 tahun paling banyak terdapat di Kecamatan Kebumen sejumlah 9.257 jiwa, sedangkan Kecamatan Padureso memiliki penduduk kelompok umur 45-49 tahun paling sedikit, yakni sejumlah 1.036 jiwa.

No	Kode	Kecamatan	Umur 50-54 Tahun		
			Laki-laki (Jiwa)	Perempuan (Jiwa)	Jumlah (Jiwa)
1	33.05.01	Ayah	2.254	2.326	4.580
2	33.05.02	Buayan	1.959	2.072	4.031
3	33.05.03	Puring	1.982	2.123	4.105
4	33.05.04	Petanahan	2.125	2.153	4.278
5	33.05.05	Klirong	2.112	2.133	4.245
6	33.05.06	Buluspesantren	1.942	1.930	3.872
7	33.05.07	Ambal	2.167	2.181	4.348
8	33.05.08	Mirit	1.757	1.727	3.484
9	33.05.09	Prembun	900	974	1.874
10	33.05.10	Kutowinangun	1.513	1.603	3.116
11	33.05.11	Alian	1.952	1.948	3.900
12	33.05.12	Kebumen	4.126	4.276	8.402
13	33.05.13	Pejagoan	1.759	1.706	3.465
14	33.05.14	Sruweng	1.970	1.969	3.939
15	33.05.15	Adimulyo	1.207	1.283	2.490
16	33.05.16	Kuwarasan	1.641	1.641	3.282
17	33.05.17	Rowokele	1.543	1.602	3.145
18	33.05.18	Sempor	2.010	2.182	4.192
19	33.05.19	Gombong	1.655	1.789	3.444
20	33.05.20	Karanganyar	1.228	1.199	2.427
21	33.05.21	Karanggayam	1.786	1.889	3.675
22	33.05.22	Sadang	680	686	1.366
23	33.05.23	Bonorowo	667	669	1.336
24	33.05.24	Padureso	497	528	1.025
25	33.05.25	Poncowarno	546	554	1.100
26	33.05.26	Karangsambung	1.442	1.386	2.828
Jumlah			**43.420**	**44.529**	**87.949**

Sumber : Data Konsolidasi Bersih (DKB) Kementerian Dalam Negeri Tahun 2025 Semester II

Dari tabel di atas menunjukkan bahwa di Kabupaten Kebumen penduduk berjenis kelamin perempuan pada kelompok umur 50-54 tahun lebih banyak yaitu sejumlah 44.529 jiwa dibandingkan dengan penduduk berjenis kelamin laki-laki di kelompok umur yang sama yaitu hanya 43.420 jiwa.

No	Kode	Kecamatan	Umur 55-59 Tahun		
			Laki-laki (Jiwa)	Perempuan (Jiwa)	Jumlah (Jiwa)
1	33.05.01	Ayah	1.908	2.141	4.049
2	33.05.02	Buayan	1.963	2.113	4.076
3	33.05.03	Puring	1.950	2.153	4.103
4	33.05.04	Petanahan	1.961	2.047	4.008
5	33.05.05	Klirong	1.975	2.040	4.015
6	33.05.06	Buluspesantren	1.789	1.955	3.744
7	33.05.07	Ambal	1.933	1.962	3.895
8	33.05.08	Mirit	1.590	1.633	3.223
9	33.05.09	Prembun	928	1.028	1.956
10	33.05.10	Kutowinangun	1.549	1.708	3.257
11	33.05.11	Alian	1.807	1.986	3.793
12	33.05.12	Kebumen	3.845	4.270	8.115
13	33.05.13	Pejagoan	1.624	1.707	3.331
14	33.05.14	Sruweng	1.808	1.905	3.713
15	33.05.15	Adimulyo	1.247	1.355	2.602
16	33.05.16	Kuwarasan	1.555	1.622	3.177
17	33.05.17	Rowokele	1.514	1.655	3.169
18	33.05.18	Sempor	2.034	2.294	4.328
19	33.05.19	Gombong	1.623	1.808	3.431
20	33.05.20	Karanganyar	1.129	1.276	2.405
21	33.05.21	Karanggayam	1.671	1.819	3.490
22	33.05.22	Sadang	640	720	1.360
23	33.05.23	Bonorowo	658	697	1.355
24	33.05.24	Padureso	492	513	1.005
25	33.05.25	Poncowarno	481	568	1.049
26	33.05.26	Karangsambung	1.288	1.513	2.801
Jumlah			**40.962**	**44.488**	**85.450**

Sumber : Data Konsolidasi Bersih (DKB) Kementerian Dalam Negeri Tahun 2025 Semester II

Dari tabel di atas menunjukkan bahwa di Kabupaten Kebumen penduduk berjenis kelamin perempuan pada kelompok umur 55-59 tahun lebih banyak yaitu sejumlah 44.488 jiwa dibandingkan dengan penduduk berjenis kelamin laki-laki di kelompok umur yang sama yaitu hanya 40.962 jiwa.

No	Kode	Kecamatan	Umur 60-64 Tahun		
			Laki-laki (Jiwa)	Perempuan (Jiwa)	Jumlah (Jiwa)
1	33.05.01	Ayah	1.757	1.905	3.662
2	33.05.02	Buayan	1.819	2.020	3.839
3	33.05.03	Puring	1.782	1.914	3.696
4	33.05.04	Petanahan	1.741	1.815	3.556
5	33.05.05	Klirong	1.768	1.887	3.655
6	33.05.06	Buluspesantren	1.662	1.736	3.398
7	33.05.07	Ambal	1.582	1.743	3.325
8	33.05.08	Mirit	1.326	1.479	2.805
9	33.05.09	Prembun	812	905	1.717
10	33.05.10	Kutowinangun	1.351	1.396	2.747
11	33.05.11	Alian	1.626	1.701	3.327
12	33.05.12	Kebumen	3.508	3.716	7.224
13	33.05.13	Pejagoan	1.372	1.410	2.782
14	33.05.14	Sruweng	1.578	1.839	3.417
15	33.05.15	Adimulyo	1.105	1.291	2.396
16	33.05.16	Kuwarasan	1.362	1.528	2.890
17	33.05.17	Rowokele	1.403	1.566	2.969
18	33.05.18	Sempor	1.851	2.180	4.031
19	33.05.19	Gombong	1.409	1.720	3.129
20	33.05.20	Karanganyar	1.048	1.207	2.255
21	33.05.21	Karanggayam	1.545	1.577	3.122
22	33.05.22	Sadang	615	626	1.241
23	33.05.23	Bonorowo	569	640	1.209
24	33.05.24	Padureso	443	472	915
25	33.05.25	Poncowarno	481	480	961
26	33.05.26	Karangsambung	1.245	1.334	2.579
Jumlah			**36.760**	**40.087**	**76.847**

Sumber : Data Konsolidasi Bersih (DKB) Kementerian Dalam Negeri Tahun 2025 Semester II

Dari tabel di atas menunjukkan bahwa di Kabupaten Kebumen penduduk berjenis kelamin perempuan pada kelompok umur 60-64 tahun lebih banyak yaitu sejumlah 40.087 jiwa dibandingkan dengan penduduk berjenis kelamin laki-laki di kelompok umur yang sama yaitu hanya 36.760 jiwa.

No	Kode	Kecamatan	Umur 65-69 Tahun		
			Laki-laki (Jiwa)	Perempuan (Jiwa)	Jumlah (Jiwa)
1	33.05.01	Ayah	1.473	1.592	3.065
2	33.05.02	Buayan	1.463	1.583	3.046
3	33.05.03	Puring	1.490	1.605	3.095
4	33.05.04	Petanahan	1.414	1.458	2.872
5	33.05.05	Klirong	1.358	1.513	2.871
6	33.05.06	Buluspesantren	1.264	1.355	2.619
7	33.05.07	Ambal	1.340	1.472	2.812
8	33.05.08	Mirit	1.121	1.195	2.316
9	33.05.09	Prembun	687	771	1.458
10	33.05.10	Kutowinangun	1.098	1.151	2.249
11	33.05.11	Alian	1.294	1.446	2.740
12	33.05.12	Kebumen	2.696	2.983	5.679
13	33.05.13	Pejagoan	1.078	1.192	2.270
14	33.05.14	Sruweng	1.311	1.469	2.780
15	33.05.15	Adimulyo	994	1.109	2.103
16	33.05.16	Kuwarasan	1.196	1.233	2.429
17	33.05.17	Rowokele	1.111	1.237	2.348
18	33.05.18	Sempor	1.491	1.755	3.246
19	33.05.19	Gombong	1.173	1.369	2.542
20	33.05.20	Karanganyar	879	1.052	1.931
21	33.05.21	Karanggayam	1.348	1.566	2.914
22	33.05.22	Sadang	570	530	1.100
23	33.05.23	Bonorowo	471	516	987
24	33.05.24	Padureso	338	386	724
25	33.05.25	Poncowarno	365	429	794
26	33.05.26	Karangsambung	1.050	1.154	2.204
Jumlah			**30.073**	**33.121**	**63.194**

Sumber : Data Konsolidasi Bersih (DKB) Kementerian Dalam Negeri Tahun 2025 Semester II

Dari tabel di atas menunjukkan bahwa di Kabupaten Kebumen penduduk berjenis kelamin perempuan pada kelompok umur 65-69 tahun lebih banyak yaitu sejumlah 33.121 jiwa dibandingkan dengan penduduk berjenis kelamin laki-laki di kelompok umur yang sama yaitu hanya 30.073 jiwa.

No	Kode	Kecamatan	Umur 70-74 Tahun		
			Laki-laki (Jiwa)	Perempuan (Jiwa)	Jumlah (Jiwa)
1	33.05.01	Ayah	1.030	974	2.004
2	33.05.02	Buayan	931	922	1.853
3	33.05.03	Puring	1.092	1.080	2.172
4	33.05.04	Petanahan	964	945	1.909
5	33.05.05	Klirong	921	1.013	1.934
6	33.05.06	Buluspesantren	973	959	1.932
7	33.05.07	Ambal	940	951	1.891
8	33.05.08	Mirit	832	947	1.779
9	33.05.09	Prembun	439	480	919
10	33.05.10	Kutowinangun	683	739	1.422
11	33.05.11	Alian	919	952	1.871
12	33.05.12	Kebumen	1.664	1.775	3.439
13	33.05.13	Pejagoan	705	725	1.430
14	33.05.14	Sruweng	878	872	1.750
15	33.05.15	Adimulyo	701	694	1.395
16	33.05.16	Kuwarasan	800	720	1.520
17	33.05.17	Rowokele	884	784	1.668
18	33.05.18	Sempor	1.105	1.074	2.179
19	33.05.19	Gombong	789	940	1.729
20	33.05.20	Karanganyar	628	671	1.299
21	33.05.21	Karanggayam	950	997	1.947
22	33.05.22	Sadang	349	324	673
23	33.05.23	Bonorowo	366	390	756
24	33.05.24	Padureso	282	261	543
25	33.05.25	Poncowarno	251	302	553
26	33.05.26	Karangsambung	695	721	1.416
Jumlah			**20.771**	**21.212**	**41.983**

Sumber : Data Konsolidasi Bersih (DKB) Kementerian Dalam Negeri Tahun 2025 Semester II

Dari tabel di atas terlihat bahwa di Kabupaten Kebumen penduduk berjenis kelamin perempuan pada kelompok umur 70-74 tahun lebih banyak yaitu sejumlah 21.212 jiwa dibandingkan dengan penduduk berjenis kelamin laki-laki di kelompok umur yang sama yaitu hanya 20.771 jiwa.

No	Kode	Kecamatan	Umur 75+ Tahun		
			Laki-laki (Jiwa)	Perempuan (Jiwa)	Jumlah (Jiwa)
1	33.05.01	Ayah	1.041	1.238	2.279
2	33.05.02	Buayan	981	1.271	2.252
3	33.05.03	Puring	1.314	1.509	2.823
4	33.05.04	Petanahan	1.239	1.400	2.639
5	33.05.05	Klirong	1.287	1.533	2.820
6	33.05.06	Buluspesantren	1.291	1.488	2.779
7	33.05.07	Ambal	1.397	1.572	2.969
8	33.05.08	Mirit	1.211	1.439	2.650
9	33.05.09	Prembun	541	748	1.289
10	33.05.10	Kutowinangun	908	1.083	1.991
11	33.05.11	Alian	1.150	1.427	2.577
12	33.05.12	Kebumen	1.620	2.338	3.958
13	33.05.13	Pejagoan	883	1.056	1.939
14	33.05.14	Sruweng	1.066	1.396	2.462
15	33.05.15	Adimulyo	804	1.069	1.873
16	33.05.16	Kuwarasan	820	978	1.798
17	33.05.17	Rowokele	1.026	1.262	2.288
18	33.05.18	Sempor	1.177	1.426	2.603
19	33.05.19	Gombong	736	1.132	1.868
20	33.05.20	Karanganyar	710	910	1.620
21	33.05.21	Karanggayam	1.420	1.452	2.872
22	33.05.22	Sadang	417	435	852
23	33.05.23	Bonorowo	552	627	1.179
24	33.05.24	Padureso	294	409	703
25	33.05.25	Poncowarno	406	449	855
26	33.05.26	Karangsambung	948	1.114	2.062
Jumlah			**25.239**	**30.761**	**56.000**

Sumber : Data Konsolidasi Bersih (DKB) Kementerian Dalam Negeri Tahun 2025 Semester II

Dari tabel di atas penduduk kelompok umur 75 tahun ke atas sebanyak 3,85% dari jumlah keseluruhan penduduk Kabupaten Kebumena tau sejumlah 56.000 jiwa. Dari data tersebut di dalamnya terdapat penduduk yang berumur 100 tahun ke atas.

Grafik 3. Jumlah Penduduk Kabupaten Kebumen Berdasarkan Kelompok Umur

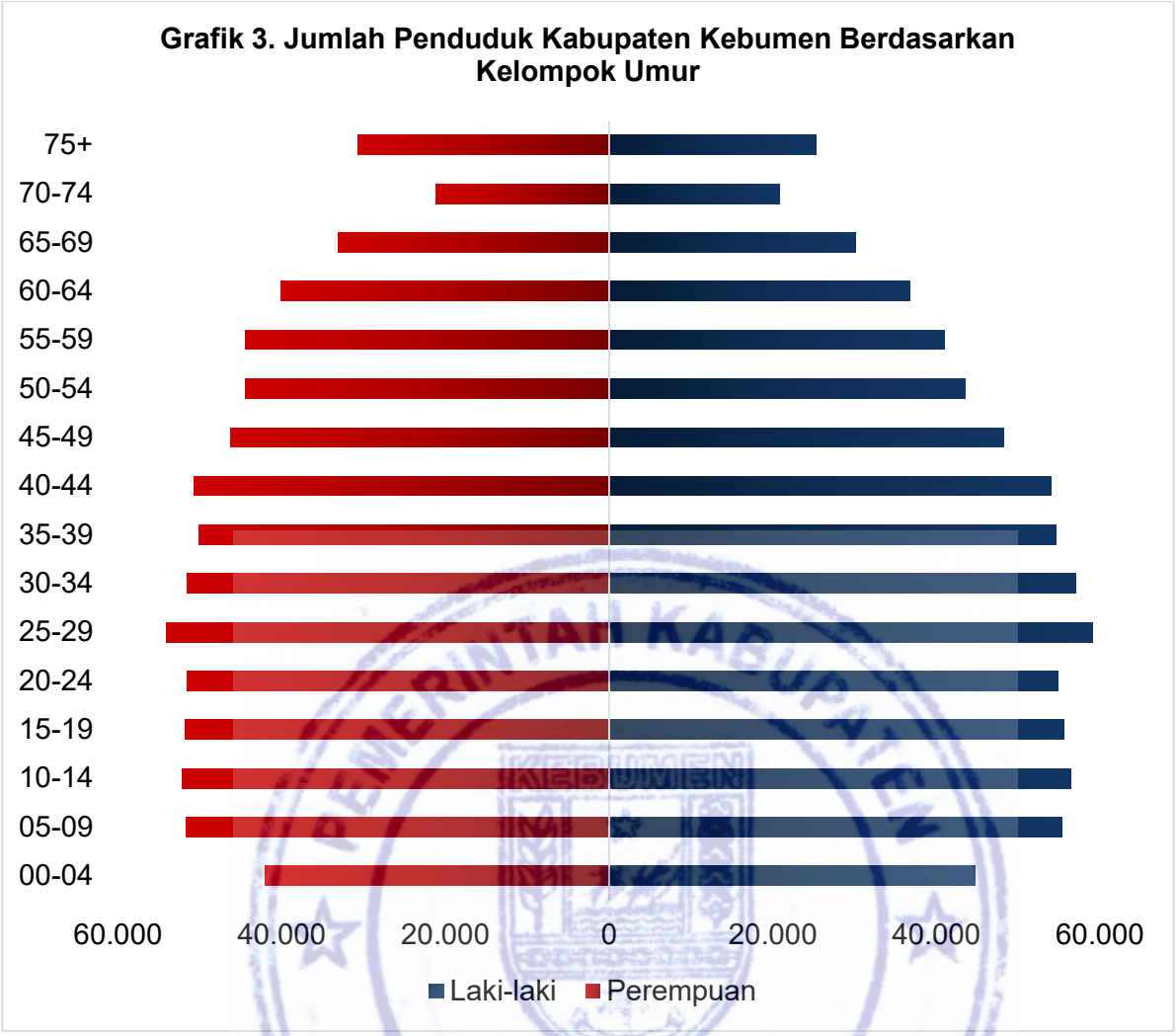

Sumber : Data Konsolidasi Bersih (DKB) Kementerian Dalam Negeri Tahun 2025 Semester II

Tabel 30. Jumlah Penduduk Berdasarkan Kelompok Umur Produktif per Kecamatan se-Kabupaten Kebumen

No	Kode	Kecamatan	Jumlah Penduduk (Jiwa)	Umur 15-64 Tahun			%
				Laki-laki (Jiwa)	Perem-puan (Jiwa)	Jumlah (Jiwa)	
1	33.05.01	Ayah	69.010	23.437	23.486	47.451	68,76
2	33.05.02	Buayan	70.588	24.784	23.672	48.456	68,65
3	33.05.03	Puring	68.029	23.553	22.695	46.248	67,98
4	33.05.04	Petanahan	64.517	22.233	21.601	43.834	67,94
5	33.05.05	Klirong	68.071	23.584	22.678	45.705	67,96
6	33.05.06	Buluspesantren	62.958	21.771	20.757	42.528	67,55
7	33.05.07	Ambal	67.152	23.302	22.275	45.577	67,87
8	33.05.08	Mirit	57.415	19.611	18.648	38.259	66,64
9	33.05.09	Prembun	30.540	10.460	10.175	20.623	67,57
10	33.05.10	Kutowinangun	50.910	17.708	17.049	34.309	68,27
11	33.05.11	Alian	72.127	25.232	23.867	48.457	68,07
12	33.05.12	Kebumen	137.649	48.755	47.000	94.638	69,56
13	33.05.13	Pejagoan	58.439	20.612	19.651	40.263	68,90
14	33.05.14	Sruweng	65.167	22.537	21.875	44.412	68,15
15	33.05.15	Adimulyo	39.452	13.314	13.238	26.552	67,30
16	33.05.16	Kuwarasan	53.937	18.934	18.191	37.125	68,83
17	33.05.17	Rowokele	54.457	18.645	18.112	36.757	67,50
18	33.05.18	Sempor	73.850	25.582	24.710	50.292	68,10
19	33.05.19	Gombong	50.787	17.743	17.457	35.200	69,31
20	33.05.20	Karanganyar	38.575	13.442	13.033	26.475	68,63
21	33.05.21	Karanggayam	63.517	21.901	20.504	42.405	66,76
22	33.05.22	Sadang	24.363	8.547	8.032	16.579	68,05
23	33.05.23	Bonorowo	22.990	7.741	7.422	15.163	65,95
24	33.05.24	Padureso	17.774	5.972	5.813	11.785	66,30
25	33.05.25	Poncowarno	19.999	6.736	6.488	13.224	66,12
26	33.05.26	Karangsambung	51.144	17.763	16.875	34.638	67,73
Jumlah			**1.453.417**	**504.427**	**485.304**	**989.731**	**68,10**

Sumber : Data Konsolidasi Bersih (DKB) Kementerian Dalam Negeri Tahun 2025 Semester II

Tabel 31. Jumlah Wajib KTP dan Kepemilikan KTP per Kecamatan se-Kabupaten Kebumen

No	Kecamatan		Jumlah Penduduk	Wajib KTP		Kepemilikan KTP	
	Kode	Nama		Jumlah	%	Jumlah	%
1	33.05.01	Ayah	69.010	52.576	76,19	52.197	99,28
2	33.05.02	Buayan	70.588	53.434	75,70	53.087	99,35
3	33.05.03	Puring	68.029	52.173	76,69	51.817	99,32
4	33.05.04	Petanahan	64.517	49.284	76,39	48.931	99,28
5	33.05.05	Klirong	68.071	51.871	76,20	51.565	99,41
6	33.05.06	Buluspesantren	62.958	47.981	76,21	47.674	99,36
7	33.05.07	Ambal	67.152	51.136	76,15	50.835	99,41
8	33.05.08	Mirit	57.415	43.184	75,21	42.881	99,30
9	33.05.09	Prembun	30.540	23.332	76,40	23.208	99,47
10	33.05.10	Kutowinangun	50.910	38.902	76,41	38.721	99,53
11	33.05.11	Alian	72.127	54.050	74,94	53.729	99,41
12	33.05.12	Kebumen	137.649	104.615	76,00	104.046	99,46
13	33.05.13	Pejagoan	58.439	44.016	75,32	43.732	99,35
14	33.05.14	Sruweng	65.167	49.336	75,71	49.023	99,37
15	33.05.15	Adimulyo	39.452	30.718	77,86	30.562	99,49
16	33.05.16	Kuwarasan	53.937	41.200	76,39	40.958	99,41
17	33.05.17	Rowokele	54.457	41.286	75,81	40.998	99,30
18	33.05.18	Sempor	73.850	55.958	75,77	55.583	99,33
19	33.05.19	Gombong	50.787	39.726	78,22	39.549	99,55
20	33.05.20	Karanganyar	38.575	30.138	78,13	29.979	99,47
21	33.05.21	Karanggayam	63.517	48.168	75,83	47.827	99,29
22	33.05.22	Sadang	24.363	18.443	75,70	18.290	99,17
23	33.05.23	Bonorowo	22.990	17.348	75,46	17.220	99,26
24	33.05.24	Padureso	17.774	13.222	74,39	13.159	99,52
25	33.05.25	Poncowarno	19.999	14.818	74,09	14.719	99,33
26	33.05.26	Karangsambung	51.144	38.690	75,65	38.385	99,21
Jumlah			**1.453.417**	**1.105.605**	**76,07**	**1.098.675**	**99,37**

Sumber : Data Konsolidasi Bersih (DKB) Kementerian Dalam Negeri Tahun 2025 Semester II

Penduduk Kabupaten Kebumen Tahun 2025 Semester II sejumlah 1.453.417 jiwa dengan jumlah wajib KTP 1.105.605 dan yang sudah memiliki KTP-el sejumlah 1.096.675 jiwa. Sehingga masih terdapat 0,63% penduduk Wajib KTP yang belum memiliki KTP-el.

JUMLAH PENDUDUK BERDASARKAN KATEGORI

PEMERINTAH KABUPATEN
KEBUMEN
DISDUKCAPIL
KEBUMEN

Infografis Pendidikan



Strata III	73 jiwa (0,01%)
Strata II	1.920 jiwa (0,13%)



Diploma IV/Strata I	46.391 jiwa (3,19%)
Akademi/Diploma III/S.Muda	13.797 jiwa (0,95%)
Diploma I/II	2.893 jiwa (0,20%)

SLTA/Sederajat	308.309 jiwa (21,21%)
SLTP/Sederajat	298.503 jiwa (20,54%)
Tamat SD/Sederajat	431.431 jiwa (29,68%)
Belum Tamat SD/Sederajat	114.691 jiwa (7,89%)
Tidak/Belum Sekolah	235.409 jiwa (16,20%)



PEMERINTAH KABUPATEN
KEBUMEN
DISDUKCAPIL
KEBUMEN

Tabel 32. Jumlah Penduduk Berdasarkan Pendidikan Akhir Kabupaten Kebumen

No	Pendidikan	Laki-laki	Perempuan	Jumlah	%
1	Tidak/Belum Sekolah	120.125	115.284	235.409	16,20
2	Belum Tamat SD/Sederajat	59.180	55.511	114.691	7,89
3	Tamat SD/ Sederajat	204.565	226.866	431.431	29,68
4	SLTP/Sederajat	153.656	144.847	298.503	20,54
5	SLTA/Sederajat	171.252	137.057	308.309	21,21
6	Diploma I/II	1.255	1.638	2.893	0,20
7	Akademi/ Diploma III/ S.Muda	5.613	8.184	13.797	0,95
8	Diploma IV/ Strata I	20.171	26.220	46.391	3,19
9	Strata II	1.122	798	1.920	0,13
10	Strata III	49	24	73	0,01
Jumlah		**736.988**	**716.429**	**1.453.417**	**100,00**

Sumber : Data Konsolidasi Bersih (DKB) Kementerian Dalam Negeri Tahun 2025 Semester II

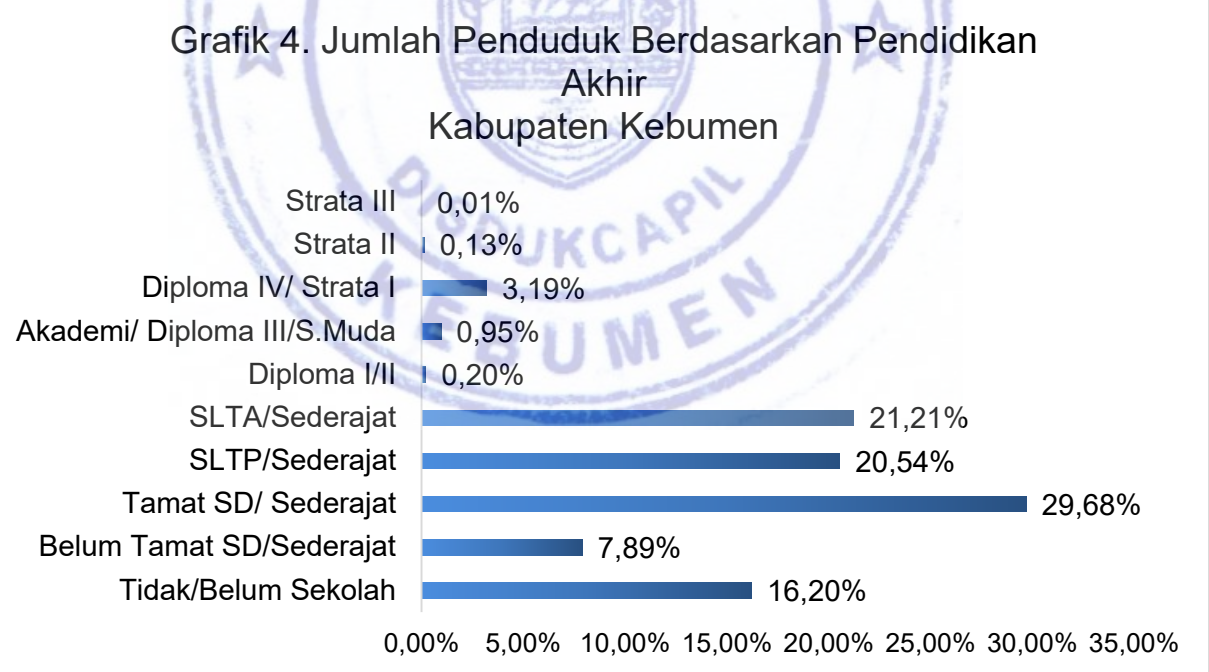

Sumber : Data Konsolidasi Bersih (DKB) Kementerian Dalam Negeri Tahun 2025 Semester II

Dari tabel 32 dan grafik 4 didapatkan bahwa Tingkat Pendidikan penduduk Kabupaten Kebumen didominasi oleh penduduk yang berpendidikan Tamat SD/Sederajat sebesar 29,68% atau sebanyak 431.431 jiwa.

Tabel 33. Jumlah Penduduk Berdasarkan Pendidikan Akhir per Kecamatan se-Kabupaten Kebumen

No	Kode	Kecamatan	Tidak/Belum Sekolah		
			Laki-Laki	Perempuan	Jumlah
1	33.05.01	Ayah	5.342	5.024	10.366
2	33.05.02	Buayan	5.733	5.292	11.025
3	33.05.03	Puring	5.122	4.912	10.034
4	33.05.04	Petanahan	5.264	5.086	10.350
5	33.05.05	Klirong	5.343	5.042	10.385
6	33.05.06	Buluspesantren	5.453	5.256	10.709
7	33.05.07	Ambal	6.305	6.287	12.592
8	33.05.08	Mirit	5.579	5.719	11.298
9	33.05.09	Prembun	2.029	1.936	3.965
10	33.05.10	Kutowinangun	3.971	3.764	7.735
11	33.05.11	Alian	6.427	6.202	12.629
12	33.05.12	Kebumen	11.019	10.337	21.356
13	33.05.13	Pejagoan	4.922	4.662	9.584
14	33.05.14	Sruweng	5.239	4.959	10.198
15	33.05.15	Adimulyo	2.785	2.574	5.359
16	33.05.16	Kuwarasan	4.298	3.961	8.259
17	33.05.17	Rowokele	4.717	4.617	9.334
18	33.05.18	Sempor	6.151	5.819	11.970
19	33.05.19	Gombong	3.359	3.215	6.574
20	33.05.20	Karanganyar	2.646	2.623	5.269
21	33.05.21	Karanggayam	5.573	5.607	11.180
22	33.05.22	Sadang	2.282	2.237	4.519
23	33.05.23	Bonorowo	2.229	2.217	4.446
24	33.05.24	Padureso	1.797	1.787	3.584
25	33.05.25	Poncowarno	1.876	1.730	3.606
26	33.05.26	Karangsambung	4.664	4.419	9.083
Jumlah			**120.125**	**115.284**	**235.409**

Sumber : Data Konsolidasi Bersih (DKB) Kementerian Dalam Negeri Tahun 2025 Semester II

No	Kode	Kecamatan	Belum Tamat SD/Sederajat		
			Laki-Laki	Perempuan	Jumlah
1	33.05.01	Ayah	2.880	2.673	5.553
2	33.05.02	Buayan	2.772	2.506	5.278
3	33.05.03	Puring	2.872	2.808	5.680
4	33.05.04	Petanahan	2.614	2.521	5.135
5	33.05.05	Klirong	2.828	2.507	5.335
6	33.05.06	Buluspesantren	2.383	2.183	4.566
7	33.05.07	Ambal	2.700	2.515	5.215
8	33.05.08	Mirit	2.474	2.239	4.713
9	33.05.09	Prembun	1.431	1.348	2.779
10	33.05.10	Kutowinangun	2.013	1.903	3.916
11	33.05.11	Alian	2.965	2.860	5.825
12	33.05.12	Kebumen	5.239	4.891	10.130
13	33.05.13	Pejagoan	2.433	2.252	4.685
14	33.05.14	Sruweng	2.634	2.384	5.018
15	33.05.15	Adimulyo	1.484	1.413	2.897
16	33.05.16	Kuwarasan	2.012	1.804	3.816
17	33.05.17	Rowokele	2.056	1.866	3.922
18	33.05.18	Sempor	3.338	3.247	6.585
19	33.05.19	Gombong	1.943	1.834	3.777
20	33.05.20	Karanganyar	1.536	1.410	2.946
21	33.05.21	Karanggayam	2.973	2.943	5.916
22	33.05.22	Sadang	1.076	1.006	2.082
23	33.05.23	Bonorowo	863	774	1.637
24	33.05.24	Padureso	666	693	1.359
25	33.05.25	Poncowarno	938	974	1.912
26	33.05.26	Karangsambung	2.057	1.957	4.014
Jumlah			**59.180**	**55.511**	**114.691**

Sumber : Data Konsolidasi Bersih (DKB) Kementerian Dalam Negeri Tahun 2025 Semester II

No	Kode	Kecamatan	Tamat SD/Sederajat		
			Laki-Laki	Perempuan	Jumlah
1	33.05.01	Ayah	10.373	11.278	21.651
2	33.05.02	Buayan	12.380	13.600	25.980
3	33.05.03	Puring	9.154	9.627	18.781
4	33.05.04	Petanahan	8.310	8.864	17.174
5	33.05.05	Klirong	8.940	9.630	18.570
6	33.05.06	Buluspesantren	8.705	9.398	18.103
7	33.05.07	Ambal	9.413	9.992	19.405
8	33.05.08	Mirit	7.971	8.677	16.648
9	33.05.09	Prembun	3.061	4.067	7.128
10	33.05.10	Kutowinangun	5.796	7.066	12.862
11	33.05.11	Alian	10.384	11.624	22.008
12	33.05.12	Kebumen	14.688	16.927	31.615
13	33.05.13	Pejagoan	7.809	8.390	16.199
14	33.05.14	Sruweng	8.594	10.063	18.657
15	33.05.15	Adimulyo	3.741	5.030	8.771
16	33.05.16	Kuwarasan	6.707	7.691	14.398
17	33.05.17	Rowokele	9.732	10.638	20.370
18	33.05.18	Sempor	12.111	13.502	25.613
19	33.05.19	Gombong	4.438	5.912	10.350
20	33.05.20	Karanganyar	4.610	5.600	10.210
21	33.05.21	Karanggayam	13.064	13.477	26.541
22	33.05.22	Sadang	5.466	5.182	10.648
23	33.05.23	Bonorowo	2.696	3.170	5.866
24	33.05.24	Padureso	2.933	3.084	6.017
25	33.05.25	Poncowarno	3.026	3.337	6.363
26	33.05.26	Karangsambung	10.463	11.040	21.503
Jumlah			**204.565**	**226.866**	**431.431**

Sumber : Data Konsolidasi Bersih (DKB) Kementerian Dalam Negeri Tahun 2025 Semester II

No	Kode	Kecamatan	SLTP/Sederajat		
			Laki-Laki	Perempuan	Jumlah
1	33.05.01	Ayah	8.715	8.291	17.006
2	33.05.02	Buayan	8.084	7.147	15.231
3	33.05.03	Puring	9.483	9.084	18.567
4	33.05.04	Petanahan	7.406	7.162	14.568
5	33.05.05	Klirong	7.115	7.118	14.233
6	33.05.06	Buluspesantren	6.828	6.571	13.399
7	33.05.07	Ambal	7.025	6.798	13.823
8	33.05.08	Mirit	6.000	5.816	11.816
9	33.05.09	Prembun	3.076	2.904	5.980
10	33.05.10	Kutowinangun	5.136	4.905	10.041
11	33.05.11	Alian	7.815	6.892	14.707
12	33.05.12	Kebumen	11.961	11.608	23.569
13	33.05.13	Pejagoan	6.141	5.928	12.069
14	33.05.14	Sruweng	6.592	6.251	12.843
15	33.05.15	Adimulyo	4.147	4.187	8.334
16	33.05.16	Kuwarasan	6.387	5.992	12.379
17	33.05.17	Rowokele	5.617	5.305	10.922
18	33.05.18	Sempor	7.174	6.198	13.372
19	33.05.19	Gombong	4.598	4.652	9.250
20	33.05.20	Karanganyar	3.834	3.568	7.402
21	33.05.21	Karanggayam	6.382	5.502	11.884
22	33.05.22	Sadang	2.168	2.018	4.186
23	33.05.23	Bonorowo	2.461	2.380	4.841
24	33.05.24	Padureso	2.046	1.826	3.872
25	33.05.25	Poncowarno	2.243	2.051	4.294
26	33.05.26	Karangsambung	5.222	4.693	9.915
Jumlah			**153.656**	**144.847**	**298.503**

Sumber : Data Konsolidasi Bersih (DKB) Kementerian Dalam Negeri Tahun 2025 Semester II

No	Kode	Kecamatan	SLTA/Sederajat		
			Laki-Laki	Perempuan	Jumlah
1	33.05.01	Ayah	6.693	5.530	12.223
2	33.05.02	Buayan	6.374	5.055	11.429
3	33.05.03	Puring	6.826	5.588	12.414
4	33.05.04	Petanahan	7.592	6.368	13.960
5	33.05.05	Klirong	8.781	7.165	15.946
6	33.05.06	Buluspesantren	7.438	5.862	13.300
7	33.05.07	Ambal	7.579	6.022	13.601
8	33.05.08	Mirit	6.193	4.698	10.891
9	33.05.09	Prembun	4.844	3.774	8.618
10	33.05.10	Kutowinangun	7.622	5.835	13.457
11	33.05.11	Alian	7.860	6.052	13.912
12	33.05.12	Kebumen	21.429	17.631	39.060
13	33.05.13	Pejagoan	7.262	5.872	13.134
14	33.05.14	Sruweng	8.673	7.019	15.692
15	33.05.15	Adimulyo	6.714	5.319	12.033
16	33.05.16	Kuwarasan	7.063	5.616	12.679
17	33.05.17	Rowokele	4.799	3.802	8.601
18	33.05.18	Sempor	7.808	6.323	14.131
19	33.05.19	Gombong	8.929	7.362	16.291
20	33.05.20	Karanganyar	5.859	4.758	10.617
21	33.05.21	Karanggayam	4.150	3.099	7.249
22	33.05.22	Sadang	1.353	1.146	2.499
23	33.05.23	Bonorowo	3.052	2.272	5.324
24	33.05.24	Padureso	1.337	1.135	2.472
25	33.05.25	Poncowarno	1.797	1.361	3.158
26	33.05.26	Karangsambung	3.225	2.393	5.618
Jumlah			**171.252**	**137.057**	**308.309**

Sumber : Data Konsolidasi Bersih (DKB) Kementerian Dalam Negeri Tahun 2025 Semester II

No	Kode	Kecamatan	Diploma I/II		
			Laki-Laki	Perempuan	Jumlah
1	33.05.01	Ayah	46	44	90
2	33.05.02	Buayan	39	36	75
3	33.05.03	Puring	57	68	125
4	33.05.04	Petanahan	93	101	194
5	33.05.05	Klirong	93	150	243
6	33.05.06	Buluspesantren	86	109	195
7	33.05.07	Ambal	79	89	168
8	33.05.08	Mirit	50	58	108
9	33.05.09	Prembun	29	34	63
10	33.05.10	Kutowinangun	31	53	84
11	33.05.11	Alian	45	77	122
12	33.05.12	Kebumen	123	195	318
13	33.05.13	Pejagoan	56	59	115
14	33.05.14	Sruweng	52	49	101
15	33.05.15	Adimulyo	31	51	82
16	33.05.16	Kuwarasan	46	60	106
17	33.05.17	Rowokele	41	41	82
18	33.05.18	Sempor	45	57	102
19	33.05.19	Gombong	59	101	160
20	33.05.20	Karanganyar	46	75	121
21	33.05.21	Karanggayam	27	20	47
22	33.05.22	Sadang	18	19	37
23	33.05.23	Bonorowo	20	25	45
24	33.05.24	Padureso	10	16	26
25	33.05.25	Poncowarno	8	20	28
26	33.05.26	Karangsambung	25	31	56
Jumlah			**1.255**	**1.638**	**2.893**

Sumber : Data Konsolidasi Bersih (DKB) Kementerian Dalam Negeri Tahun 2025 Semester II

No	Kode	Kecamatan	Akademi/Diploma III/S. Muda		
			Laki-Laki	Perempuan	Jumlah
1	33.05.01	Ayah	190	262	452
2	33.05.02	Buayan	151	220	371
3	33.05.03	Puring	196	324	520
4	33.05.04	Petanahan	260	357	617
5	33.05.05	Klirong	259	413	672
6	33.05.06	Buluspesantren	239	320	559
7	33.05.07	Ambal	204	307	511
8	33.05.08	Mirit	155	230	385
9	33.05.09	Prembun	194	294	488
10	33.05.10	Kutowinangun	227	346	573
11	33.05.11	Alian	248	321	569
12	33.05.12	Kebumen	993	1.533	2.526
13	33.05.13	Pejagoan	252	372	624
14	33.05.14	Sruweng	243	384	627
15	33.05.15	Adimulyo	204	314	518
16	33.05.16	Kuwarasan	235	328	563
17	33.05.17	Rowokele	119	138	257
18	33.05.18	Sempor	220	298	518
19	33.05.19	Gombong	447	625	1.072
20	33.05.20	Karanganyar	230	304	534
21	33.05.21	Karanggayam	67	81	148
22	33.05.22	Sadang	29	38	67
23	33.05.23	Bonorowo	69	111	180
24	33.05.24	Padureso	35	57	92
25	33.05.25	Poncowarno	40	67	107
26	33.05.26	Karangsambung	107	140	247
Jumlah			**5.613**	**8.184**	**13.797**

Sumber : Data Konsolidasi Bersih (DKB) Kementerian Dalam Negeri Tahun 2025 Semester II

No	Kode	Kecamatan	DiplomaIV/Strata I		
			Laki-Laki	Perempuan	Jumlah
1	33.05.01	Ayah	678	942	1.620
2	33.05.02	Buayan	470	701	1.171
3	33.05.03	Puring	765	1.095	1.860
4	33.05.04	Petanahan	1.061	1.373	2.434
5	33.05.05	Klirong	1.089	1.500	2.589
6	33.05.06	Buluspesantren	854	1.189	2.043
7	33.05.07	Ambal	784	998	1.782
8	33.05.08	Mirit	657	837	1.494
9	33.05.09	Prembun	634	831	1.465
10	33.05.10	Kutowinangun	958	1.194	2.152
11	33.05.11	Alian	973	1.297	2.270
12	33.05.12	Kebumen	3.838	4.655	8.493
13	33.05.13	Pejagoan	815	1.114	1.929
14	33.05.14	Sruweng	829	1.133	1.962
15	33.05.15	Adimulyo	577	822	1.399
16	33.05.16	Kuwarasan	731	943	1.674
17	33.05.17	Rowokele	408	532	940
18	33.05.18	Sempor	639	859	1.498
19	33.05.19	Gombong	1.453	1.714	3.167
20	33.05.20	Karanganyar	650	773	1.423
21	33.05.21	Karanggayam	242	294	536
22	33.05.22	Sadang	123	193	316
23	33.05.23	Bonorowo	285	339	624
24	33.05.24	Padureso	137	205	342
25	33.05.25	Poncowarno	223	295	518
26	33.05.26	Karangsambung	298	392	690
Jumlah			**20.171**	**26.220**	**46.391**

Sumber : Data Konsolidasi Bersih (DKB) Kementerian Dalam Negeri Tahun 2025 Semester II

No	Kode	Kecamatan	Strata-II		
			Laki-Laki	Perempuan	Jumlah
1	33.05.01	Ayah	30	17	47
2	33.05.02	Buayan	16	12	28
3	33.05.03	Puring	25	22	47
4	33.05.04	Petanahan	48	32	80
5	33.05.05	Klirong	56	38	94
6	33.05.06	Buluspesantren	46	36	82
7	33.05.07	Ambal	30	19	49
8	33.05.08	Mirit	36	25	61
9	33.05.09	Prembun	34	19	53
10	33.05.10	Kutowinangun	52	32	84
11	33.05.11	Alian	46	35	81
12	33.05.12	Kebumen	340	224	564
13	33.05.13	Pejagoan	56	42	98
14	33.05.14	Sruweng	32	32	64
15	33.05.15	Adimulyo	34	25	59
16	33.05.16	Kuwarasan	27	32	59
17	33.05.17	Rowokele	18	10	28
18	33.05.18	Sempor	32	26	58
19	33.05.19	Gombong	78	66	144
20	33.05.20	Karanganyar	28	21	49
21	33.05.21	Karanggayam	9	7	16
22	33.05.22	Sadang	8	1	9
23	33.05.23	Bonorowo	20	7	27
24	33.05.24	Padureso	7	3	10
25	33.05.25	Poncowarno	7	5	12
26	33.05.26	Karangsambung	7	10	17
Jumlah			**1.122**	**798**	**1.920**

Sumber : Data Konsolidasi Bersih (DKB) Kementerian Dalam Negeri Tahun 2025 Semester II

No	Kode	Kecamatan	STRATA-III		
			Laki-Laki	Perempuan	Jumlah
1	33.05.01	Ayah	1	1	2
2	33.05.02	Buayan	0	0	0
3	33.05.03	Puring	0	1	1
4	33.05.04	Petanahan	4	1	5
5	33.05.05	Klirong	2	2	4
6	33.05.06	Buluspesantren	0	2	2
7	33.05.07	Ambal	4	2	6
8	33.05.08	Mirit	1	0	1
9	33.05.09	Prembun	1	0	1
10	33.05.10	Kutowinangun	4	2	6
11	33.05.11	Alian	3	1	4
12	33.05.12	Kebumen	13	5	18
13	33.05.13	Pejagoan	2	0	2
14	33.05.14	Sruweng	4	1	5
15	33.05.15	Adimulyo	0	0	0
16	33.05.16	Kuwarasan	3	1	4
17	33.05.17	Rowokele	0	1	1
18	33.05.18	Sempor	2	1	3
19	33.05.19	Gombong	0	2	2
20	33.05.20	Karanganyar	3	1	4
21	33.05.21	Karanggayam	0	0	0
22	33.05.22	Sadang	0	0	0
23	33.05.23	Bonorowo	0	0	0
24	33.05.24	Padureso	0	0	0
25	33.05.25	Poncowarno	1	0	1
26	33.05.26	Karangsambung	1	0	1
Jumlah			**49**	**24**	**73**

Sumber : Data Konsolidasi Bersih (DKB) Kementerian Dalam Negeri Tahun 2025 Semester II

Tabel 34. Jumlah Penduduk Disabilitas Berdasarkan Pendidikan Akhir

No	Pendidikan	Jenis Disabilitas					
		Fisik	Netra/ Buta	Rungu/ Wicara	Mental/ Jiwa	Fisik dan Mental	Lainnya
1	Tidak/Belum Sekolah	390	213	645	1056	357	150
2	Belum Tamat SD/ Sederajat	144	81	357	978	18	39
3	Tamat SD/ Sederajat	456	186	396	999	102	102
4	SLTP/Sederajat	198	66	186	519	21	51
5	SLTA/Sederajat	144	45	99	309	21	45
6	Diploma I/II	0	0	0	3	0	0
7	Akademi/ Diploma III/ S.Muda	6	0	0	9	0	0
8	Diploma IV/ Strata I	21	3	0	9	0	15
9	Strata II	3	0	0	0	0	0
10	Strata III	0	0	0	0	0	0

Sumber : Data Konsolidasi Bersih (DKB) Kementerian Dalam Negeri Tahun 2025 Semester II

Infografis Pekerjaan

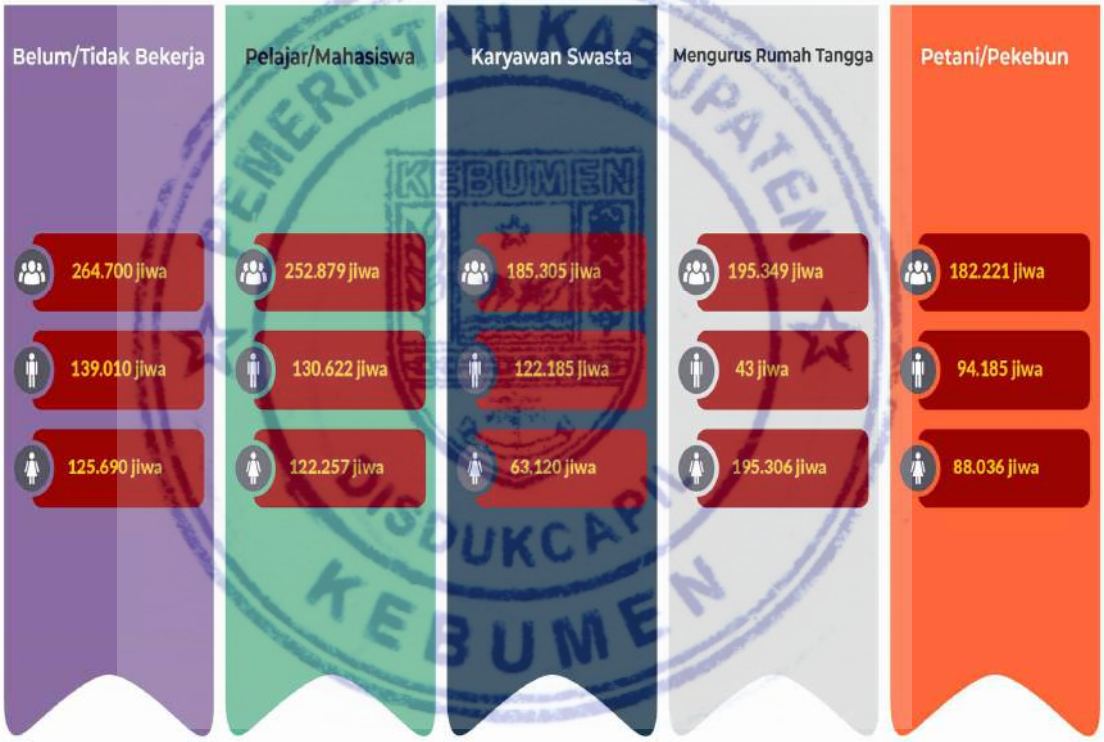

PEMERINTAH KABUPATEN
KEBUMEN
DISDUKCAPIL
KEBUMEN

Tabel 35. Jumlah Penduduk Berdasarkan Pekerjaan
Kabupaten Kebumen

No	Pekerjaan	Laki-Laki	Perempuan	Jumlah
1	Belum/Tidak Bekerja	139.010	125.690	264.700
2	Mengurus Rumah Tangga	43	195.306	195.349
3	Pelajar/Mahasiswa	130.622	122.257	252.879
4	Pensiunan	8.261	4.669	12.930
5	Pegawai Negeri Sipil (PNS)	4.646	4.388	9.034
6	Tentara Nasional Indonesia (TNI)	1.059	9	1.068
7	Kepolisian RI (Polri)	829	52	881
8	Perdagangan	375	415	790
9	Petani/Pekebun	94.185	88.036	182.221
10	Peternak	74	21	95
11	Nelayan/Perikanan	2.790	18	2.808
12	Industri	12	4	16
13	Konstruksi	22	0	22
14	Transportasi	26	0	26
15	Karyawan Swasta	122.185	63.120	185.305
16	Karyawan BUMN	884	201	1.085
17	Karyawan BUMD	156	99	255
18	Karyawan Honorer	566	503	1.069
19	Buruh Harian Lepas	115.969	43.126	159.095
20	Buruh Tani/Perkebunan	11.710	7.799	19.509
21	Buruh Nelayan/Perikanan	55	23	78
22	Buruh Peternakan	31	23	54
23	Pembantu Rumah Tangga	3	515	518
24	Tukang Cukur	45	3	48
25	Tukang Listrik	14	0	14
26	Tukang Batu	443	0	443
27	Tukang Kayu	394	0	394
28	Tukang Sol Sepatu	1	0	1
29	Tukang Las/Pandai Besi	29	0	29
30	Tukang Jahit	181	221	402
31	Tukang Gigi	9	0	9
32	Penata Rias	3	35	38
33	Penata Busana	0	1	1
34	Penata Rambut	6	8	14

Sumber : Data Konsolidasi Bersih (DKB) Kementerian Dalam Negeri Tahun 2025 Semester II

No	Pekerjaan	Laki-Laki	Perempuan	Jumlah
35	Mekanik	111	0	111
36	Seniman	76	18	94
37	Tabib	2	3	5
38	Paraji	2	12	14
39	Perancang Busana	0	0	0
40	Penterjemah	1	1	2
41	Imam Masjid	26	0	26
42	Pendeta	35	16	51
43	Pastor	7	0	7
44	Wartawan	22	5	27
45	Ustadz/Mubaligh	135	25	160
46	Juru Masak	4	3	7
47	Promotor Acara	0	0	0
48	Anggota DPR RI	0	0	0
49	Anggota DPD RI	0	0	0
50	Anggota BPK	0	0	0
51	Presiden	0	0	0
52	Wakil Presiden	0	0	0
53	Anggota Mahkamah Konstitusi	0	0	0
54	Anggota Kabinet Kementrian	0	0	0
55	Duta Besar	0	0	0
56	Gubernur	0	0	0
57	Wakil Gubernur	0	0	0
58	Bupati	0	1	1
59	Wakil Bupati	1	1	2
60	Walikota	0	0	0
61	Wakil Walikota	0	0	0
62	Anggota DPRD Prop.	0	0	0
63	Anggota DPRD Kab./Kota	18	3	21
64	Dosen	176	140	316
65	Guru	3.639	8.231	11.870
66	Pilot	2	0	2
67	Pengacara	19	9	28
68	Notaris	8	8	16
69	Arsitek	6	2	8
70	Akuntan	0	4	4

Sumber : Data Konsolidasi Bersih (DKB) Kementerian Dalam Negeri Tahun 2025 Semester II

No	Pekerjaan	Laki-Laki	Perempuan	Jumlah
71	Konsultan	7	3	10
72	Dokter	157	217	374
73	Bidan	0	823	823
74	Perawat	354	878	1.232
75	Apoteker	14	80	94
76	Psikiater/Psikolog	1	3	4
77	Penyiar Televisi	0	1	1
78	Penyiar Radio	1	2	3
79	Pelaut	156	2	158
80	Peneliti	6	3	9
81	Sopir	2.212	0	2.212
82	Pialang	0	0	0
83	Paranormal	4	0	4
84	Pedagang	14.146	13.755	27.901
85	Perangkat Desa	3.730	832	4.562
86	Kepala Desa	349	20	369
87	Biarawan/Biarawati	0	31	31
88	Wiraswasta	76.881	34.685	111.566
89	Anggota Lembaga Tinggi Lainnya	14	10	24
90	Artis	0	0	0
91	Atlit	0	2	2
92	Cheff	1	1	2
93	Manajer	0	0	0
94	Tenaga Tata Usaha	0	4	4
95	Operator	1	0	1
96	Pekerja Pengolahan Kerajinan	0	0	0
97	Teknisi	4	0	4
98	Asisten Ahli	0	0	0
99	Pekerjaan Lainnya	22	53	75
Jumlah		**736.988**	**716.429**	**1.453.417**

Sumber : Data Konsolidasi Bersih (DKB) Kementerian Dalam Negeri Tahun 2025 Semester II

Tabel 36. Jumlah Penduduk Berdasarkan Pekerjaan Menurut Pendidikan Akhir Kabupaten Kebumen

No	Pekerjaan	Tidak/ Belum Sekolah	Belum Tamat SD/ Sede-rajat	Tamat SD/ Sede-rajat	SLTP/ Sedera-jat	SLTA/ Sede-rajat	Diploma I/ II	Akademi/ Diploma III/ S. Muda	Diploma IV/ Strata I	Strata-II	Strata-III
1	Belum/Tidak Bekerja	664.290	6.252	25.365	22.317	68.592	111	1.380	5.709	78	6
2	Mengurus Rumah Tangga	5.418	3.654	229.218	155.781	175.341	975	4.908	10.596	144	12
3	Pelajar/ Mahasiswa	1.023	309.702	114.420	263.691	66.906	60	504	2.271	60	0
4	Pensiunan	51	45	3.657	4.020	14.604	2.241	3.150	10.305	699	18
5	Pegawai Negeri Sipil (PNS)	0	0	240	714	4.806	1.170	4.269	14.274	1.608	21
6	Tentara Nasional Indonesia (TNI)	0	0	3	69	2.982	12	75	63	0	0
7	Kepolisian RI (Polri)	0	0	3	9	1.788	6	36	786	15	0
8	Perdagangan	42	18	1.260	537	468	3	12	30	0	0
9	Petani/Pekebun	22.026	12.957	411.006	70.056	29.739	96	264	489	12	18
10	Peternak	3	3	174	36	60	3	0	6	0	0
11	Nelayan/Perikanan	120	30	4.941	2.502	810	3	0	18	0	0
12	Industri	0	0	24	9	9	0	3	3	0	0
13	Konstruksi	0	0	18	21	12	0	6	9	0	0
14	Transportasi	0	0	21	39	18	0	0	0	0	0
15	Karyawan Swasta	996	843	87.324	130.656	282.720	1.545	13.347	37.806	654	24
16	Karyawan BUMN	0	0	42	84	1.203	18	378	1.461	69	0
17	Karyawan BUMD	0	0	12	15	243	3	72	399	18	3
18	Karyawan Honorer	0	0	105	114	984	144	366	1.479	15	0
19	Buruh Harian Lepas	5.775	3.285	230.565	125.007	110.877	117	633	1.017	3	6
20	Buruh Tani/ Perkebunan	1.698	1.221	39.522	10.572	5.454	3	30	24	0	3
21	Buruh Nelayan/ Perikanan	3	3	141	51	36	0	0	0	0	0
22	Buruh Peternakan	0	3	99	42	15	0	0	3	0	0

Sumber : Data Konsolidasi Bersih (DKB) Kementerian Dalam Negeri Tahun 2025 Semester II

No	Pekerjaan	Tidak/ Belum Sekolah	Belum Tamat SD/ Sede-rajat	Tamat SD/ Sede-rajat	SLTP/ Sedera-jat	SLTA/ Sede-rajat	Diploma I/ II	Akademi/ Diploma III/ S. Muda	Diploma IV/ Strata I	Strata-II	Strata-III
23	Pembantu Rumah Tangga	69	48	909	453	75	0	0	0	0	0
24	Tukang Cukur	0	3	57	42	42	0	0	0	0	0
25	Tukang Listrik	0	0	9	12	21	0	0	0	0	0
26	Tukang Batu	3	21	852	315	138	0	0	0	0	0
27	Tukang Kayu	12	6	786	255	123	0	0	0	0	0
28	Tukang Sol Sepatu	0	0	3	0	0	0	0	0	0	0
29	Tukang Las/ Pandai Besi	0	0	21	45	18	0	0	3	0	0
30	Tukang Jahit	9	6	546	384	252	3	0	6	0	0
31	Tukang Gigi	0	0	15	6	6	0	0	0	0	0
32	Penata Rias	0	0	18	30	57	0	0	9	0	0
33	Penata Busana	0	0	0	3	0	0	0	0	0	0
34	Penata Rambut	0	0	15	15	12	0	0	0	0	0
35	Mekanik	3	0	54	93	174	0	3	6	0	0
36	Seniman	6	6	69	72	96	6	0	27	0	0
37	Tabib	0	0	12	3	0	0	0	0	0	0
38	Paraji	0	0	30	6	6	0	0	0	0	0
39	Penterjemah	0	0	0	3	0	0	0	3	0	0
40	Imam Masjid	3	0	33	21	21	0	0	0	0	0
41	Pendeta	0	0	0	12	27	3	18	84	9	0
42	Pastor	0	0	0	0	0	0	0	18	3	0
43	Wartawan	0	0	0	0	24	3	12	36	6	0
44	Ustadz/ Mubaligh	3	3	147	138	159	3	6	21	0	0
45	Juru Masak	3	0	12	3	3	0	0	0	0	0
46	Bupati	0	0	0	0	0	0	0	3	0	0
47	Wakil Bupati	0	0	0	0	0	0	0	3	3	0
48	Anggota DPRD Kab./Kota	0	0	0	0	27	0	6	24	6	0
49	Dosen	0	0	0	0	0	0	12	108	747	81
50	Guru	123	273	534	171	2.049	966	1.455	29.196	840	3
51	Pilot	0	0	0	0	0	0	3	3	0	0
52	Pengacara	0	0	0	0	0	0	0	51	33	0
53	Notaris	0	0	0	0	0	0	0	24	24	0
54	Arsitek	0	0	0	0	3	0	0	21	0	0
55	Akuntan	0	0	0	0	0	0	6	6	0	0

Sumber : Data Konsolidasi Bersih (DKB) Kementerian Dalam Negeri Tahun 2025 Semester II

No	Pekerjaan	Tidak/ Belum Sekolah	Belum Tamat SD/ Sede-rajat	Tamat SD/ Sede-rajat	SLTP/ Sedera-jat	SLTA/ Sede-rajat	Diploma I/ II	Akademi/ Diploma III/ S. Muda	Diploma IV/ Strata I	Strata-II	Strata-III
56	Konsultan	0	0	0	0	3	0	3	18	6	0
57	Dokter	0	0	0	0	3	0	0	990	129	0
58	Bidan	0	0	0	0	48	51	2.061	303	6	0
59	Perawat	0	0	3	15	60	54	2.283	1.269	9	3
60	Apoteker	0	0	0	0	3	0	18	255	6	0
61	Psikiater/ Psikolog	0	0	0	0	0	0	0	6	6	0
62	Penyiar Televisi	0	0	0	0	0	0	3	0	0	0
63	Penyiar Radio	0	0	0	0	6	0	3	0	0	0
64	Pelaut	0	0	24	24	228	3	123	66	6	0
65	Peneliti	0	0	0	0	3	0	6	6	6	6
66	Sopir	36	18	2.844	2.199	1.524	6	9	0	0	0
67	Paranormal	3	0	3	3	0	0	0	3	0	0
68	Pedagang	603	480	40.206	19.377	21.579	81	453	915	9	0
69	Perangkat Desa	6	3	654	1.824	8.742	129	474	1.827	27	0
70	Kepala Desa	0	0	9	195	699	21	39	141	3	0
71	Biarawan/Biarawati	0	0	0	0	36	9	33	12	3	0
72	Wiraswasta	3.879	5.157	98.163	83.415	120.945	828	4.893	16.905	498	15
73	Anggota Lembaga Tinggi Lainnya	6	6	27	9	12	3	6	3	0	0
74	Atlit	3	0	0	0	3	0	0	0	0	0
75	Cheff	0	0	0	0	6	0	0	0	0	0
76	Tenaga Tata Usaha	0	0	0	0	3	0	6	3	0	0
77	Operator	0	0	0	3	0	0	0	0	0	0
78	Teknisi	0	0	0	6	6	0	0	0	0	0
79	Pekerjaan Lainnya	12	27	78	15	18	0	24	51	0	0

Sumber : Data Konsolidasi Bersih (DKB) Kementerian Dalam Negeri Tahun 2025 Semester II

Infografis Status Perkawinan

Belum Kawin

617.846 jiwa (42,51%)

Kawin

717.334 jiwa (49,36%)

Cerai Hidup

32.191 jiwa (2,21%)

Cerai Mati

86.046 jiwa (5,92%)



PEMERINTAH KABUPATEN
KEBUMEN
DISDUKCAPIL
KEBUMEN

Tabel 37. Jumlah Penduduk Berdasarkan Status Perkawinan per Kecamatan se-Kabupaten Kebumen

No	Kode	Kecamatan	Jumlah Penduduk	Belum Kawin		Kawin	
				Jumah (Jiwa)	%(*)	Jumlah (Jiwa)	%(*)
1	33.05.01	Ayah	69.010	27.449	39,78	35.918	52,05
2	33.05.02	Buayan	70.588	28.936	40,99	35.951	50,93
3	33.05.03	Puring	68.029	27.455	40,36	35.094	51,59
4	33.05.04	Petanahan	64.517	27.004	41,86	32.111	49,77
5	33.05.05	Klirong	68.071	28.891	42,44	33.686	49,49
6	33.05.06	Buluspesantren	62.958	26.413	41,95	31.917	50,70
7	33.05.07	Ambal	67.152	28.918	43,06	33.145	49,36
8	33.05.08	Mirit	57.415	24.464	42,61	28.678	49,95
9	33.05.09	Prembun	30.540	12.989	42,53	14.674	48,05
10	33.05.10	Kutowinangun	50.910	22.152	43,51	24.609	48,34
11	33.05.11	Alian	72.127	32.560	45,14	34.466	47,79
12	33.05.12	Kebumen	137.649	62.341	45,29	63.990	46,49
13	33.05.13	Pejagoan	58.439	26.030	44,54	28.068	48,03
14	33.05.14	Sruweng	65.167	28.170	43,23	31.446	48,25
15	33.05.15	Adimulyo	39.452	15.905	40,31	19.737	50,03
16	33.05.16	Kuwarasan	53.937	22.892	42,44	26.612	49,34
17	33.05.17	Rowokele	54.457	22.892	42,04	27.036	49,65
18	33.05.18	Sempor	73.850	31.586	42,77	36.033	48,79
19	33.05.19	Gombong	50.787	21.633	42,60	23.738	46,74
20	33.05.20	Karanganyar	38.575	16.218	42,04	18.598	48,21
21	33.05.21	Karanggayam	63.517	25.878	40,74	32.948	51,87
22	33.05.22	Sadang	24.363	9.746	40,00	12.895	52,93
23	33.05.23	Bonorowo	22.990	9.724	42,30	11.309	49,19
24	33.05.24	Padureso	17.774	7.218	40,61	9.226	51,91
25	33.05.25	Poncowarno	19.999	8.677	43,39	9.922	49,61
26	33.05.26	Karangsambung	51.144	21.705	42,44	25.527	49,91
Jumlah			**1.453.417**	**617.846**	**42,51**	**717.334**	**49,36**

Sumber : Data Konsolidasi Bersih (DKB) Kementerian Dalam Negeri Tahun 2025 Semester II
*)Jumlah status perkawinan penduduk dibagi jumlah penduduk per Kecamatan dikali 100

No	Kode	Kecamatan	Jumlah Penduduk	Cerai Hidup		Cerai Mati	
				Jumah (Jiwa)	%(*)	Jumlah (Jiwa)	%(*)
1	33.05.01	Ayah	69.010	2.021	2,93	3.622	5,25
2	33.05.02	Buayan	70.588	1.904	2,70	3.797	5,38
3	33.05.03	Puring	68.029	1.782	2,62	3.698	5,44
4	33.05.04	Petanahan	64.517	1.517	2,35	3.885	6,02
5	33.05.05	Klirong	68.071	1.420	2,09	4.074	5,98
6	33.05.06	Buluspesantren	62.958	1.086	1,72	3.542	5,63
7	33.05.07	Ambal	67.152	1.162	1,73	3.927	5,85
8	33.05.08	Mirit	57.415	939	1,64	3.334	5,81
9	33.05.09	Prembun	30.540	675	2,21	2.202	7,21
10	33.05.10	Kutowinangun	50.910	858	1,69	3.291	6,46
11	33.05.11	Alian	72.127	1.327	1,84	3.774	5,23
12	33.05.12	Kebumen	137.649	2.969	2,16	8.349	6,07
13	33.05.13	Pejagoan	58.439	1.173	2,01	3.168	5,42
14	33.05.14	Sruweng	65.167	1.462	2,24	4.089	6,27
15	33.05.15	Adimulyo	39.452	916	2,32	2.894	7,34
16	33.05.16	Kuwarasan	53.937	1.198	2,22	3.235	6,00
17	33.05.17	Rowokele	54.457	1.383	2,54	3.146	5,78
18	33.05.18	Sempor	73.850	1.780	2,41	4.451	6,03
19	33.05.19	Gombong	50.787	1.519	2,99	3.897	7,67
20	33.05.20	Karanganyar	38.575	1.001	2,59	2.758	7,15
21	33.05.21	Karanggayam	63.517	1.376	2,17	3.315	5,22
22	33.05.22	Sadang	24.363	600	2,46	1.122	4,61
23	33.05.23	Bonorowo	22.990	455	1,98	1.502	6,53
24	33.05.24	Padureso	17.774	384	2,16	946	5,32
25	33.05.25	Poncowarno	19.999	254	1,27	1.146	5,73
26	33.05.26	Karangsambung	51.144	1.030	2,01	2.882	5,64
Jumlah			**1.453.417**	**32.191**	**2,21**	**86.046**	**5,92**

Sumber : Data Konsolidasi Bersih (DKB) Kementerian Dalam Negeri Tahun 2025 Semester II
*)Jumlah status perkawinan penduduk dibagi jumlah penduduk per Kecamatan dikali 100

Status perkawinan penduduk Kabupaten Kebumen pada tahun 2025 semester II Sebagian besar berstatus kawin yaitu 717.334 jiwa atau 49,36%, penduduk berstatus belum kawin sebesar 42,51%, status cerai hidup 2,21% dan status cerai mati 5,92%.

Infografis Agama

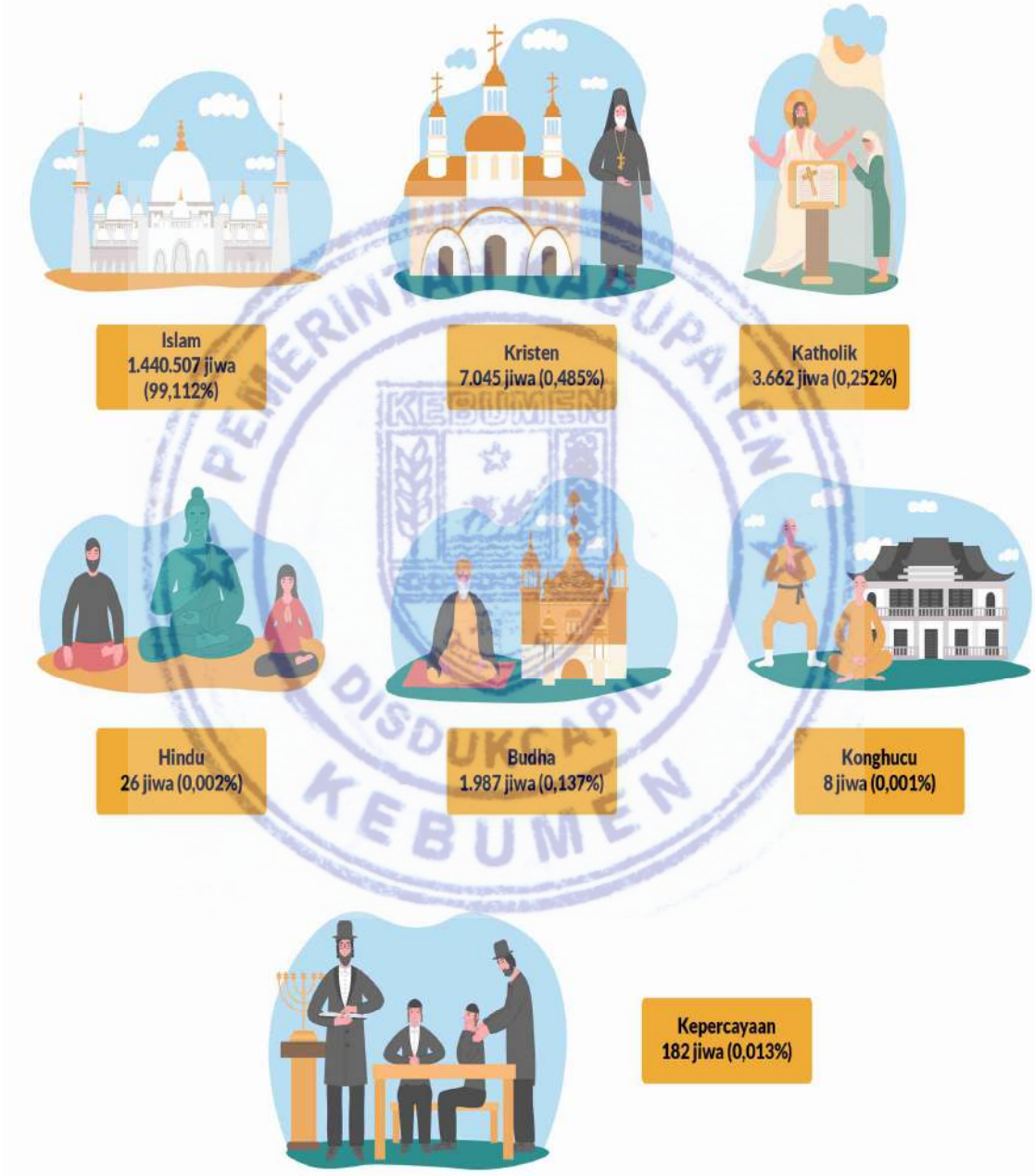

PEMERINTAH KABUPATEN
KEBUMEN
DISDUKCAPIL
KEBUMEN

Tabel 38. Jumlah Penduduk Berdasarkan Agama per Kecamatan se-Kabupaten Kebumen

No	Kecamatan		Islam		Kristen		Katholik	
	Kode	Nama	Jumlah (Jiwa)	%	Jumlah (Jiwa)	%	Jumlah (Jiwa)	%
1	33.05.01	Ayah	68.507	99,271	72	0,104	31	0,045
2	33.05.02	Buayan	69.934	99,073	442	0,626	35	0,050
3	33.05.03	Puring	67.596	99,364	350	0,514	18	0,026
4	33.05.04	Petanahan	63.977	99,163	503	0,780	35	0,054
5	33.05.05	Klirong	67.476	99,126	554	0,814	37	0,054
6	33.05.06	Buluspesantren	62.876	99,870	71	0,113	9	0,014
7	33.05.07	Ambal	66.842	99,538	295	0,439	6	0,009
8	33.05.08	Mirit	57.392	99,960	15	0,026	6	0,010
9	33.05.09	Prembun	30.254	99,064	176	0,576	105	0,344
10	33.05.10	Kutowinangun	50.552	99,297	287	0,564	70	0,137
11	33.05.11	Alian	72.049	99,892	54	0,075	24	0,033
12	33.05.12	Kebumen	135.543	98,470	1124	0,817	837	0,608
13	33.05.13	Pejagoan	58.176	99,550	215	0,368	46	0,079
14	33.05.14	Sruweng	64.849	99,512	260	0,399	39	0,060
15	33.05.15	Adimulyo	39.305	99,627	125	0,317	13	0,033
16	33.05.16	Kuwarasan	53.220	98,671	382	0,708	52	0,096
17	33.05.17	Rowokele	53.568	98,368	88	0,162	110	0,202
18	33.05.18	Sempor	73.178	99,090	190	0,257	299	0,405
19	33.05.19	Gombong	47.767	94,054	1324	2,607	1617	3,184
20	33.05.20	Karanganyar	37.953	98,388	273	0,708	232	0,601
21	33.05.21	Karanggayam	63.381	99,786	119	0,187	12	0,019
22	33.05.22	Sadang	24.359	99,984	0	0,000	4	0,016
23	33.05.23	Bonorowo	22.968	99,904	12	0,052	10	0,043
24	33.05.24	Padureso	17.761	99,927	9	0,051	4	0,023
25	33.05.25	Poncowarno	19.904	99,525	90	0,450	4	0,020
26	33.05.26	Karangsambung	51.120	99,953	15	0,029	7	0,014
Jumlah			**1.440.507**	**99,112**	**7.045**	**0,485**	**3.662**	**0,252**

Sumber : Data Konsolidasi Bersih (DKB) Kementerian Dalam Negeri Tahun 2025 Semester II

No	Kecamatan		Hindu		Budha		Konghucu		Kepercayaan	
	Kode	Nama	Jumlah (Jiwa)	%	Jumlah (Jiwa)	%	Jumlah (Jiwa)	%	Jumlah (Jiwa)	%
1	33.05.01	Ayah	0	0,000	399	0,578	0	0,000	1	0,001
2	33.05.02	Buayan	2	0,003	109	0,154	0	0,000	66	0,094
3	33.05.03	Puring	0	0,000	64	0,094	0	0,000	1	0,001
4	33.05.04	Petanahan	0	0,000	1	0,002	0	0,000	1	0,002
5	33.05.05	Klirong	0	0,000	4	0,006	0	0,000	0	0,000
6	33.05.06	Buluspesantren	0	0,000	0	0,000	0	0,000	2	0,003
7	33.05.07	Ambal	0	0,000	0	0,000	0	0,000	9	0,013
8	33.05.08	Mirit	1	0,002	1	0,002	0	0,000	0	0,000
9	33.05.09	Prembun	3	0,010	2	0,007	0	0,000	0	0,000
10	33.05.10	Kutowinangun	0	0,000	1	0,002	0	0,000	0	0,000
11	33.05.11	Alian	0	0,000	0	0,000	0	0,000	0	0,000
12	33.05.12	Kebumen	4	0,003	132	0,096	8	0,006	1	0,001
13	33.05.13	Pejagoan	0	0,000	2	0,003	0	0,000	0	0,000
14	33.05.14	Sruweng	0	0,000	3	0,005	0	0,000	16	0,025
15	33.05.15	Adimulyo	3	0,008	4	0,010	0	0,000	2	0,005
16	33.05.16	Kuwarasan	6	0,011	270	0,501	0	0,000	7	0,013
17	33.05.17	Rowokele	0	0,000	688	1,263	0	0,000	3	0,006
18	33.05.18	Sempor	0	0,000	180	0,244	0	0,000	3	0,004
19	33.05.19	Gombong	4	0,008	71	0,140	0	0,000	4	0,008
20	33.05.20	Karanganyar	3	0,008	52	0,135	0	0,000	62	0,161
21	33.05.21	Karanggayam	0	0,000	3	0,005	0	0,000	2	0,003
22	33.05.22	Sadang	0	0,000	0	0,000	0	0,000	0	0,000
23	33.05.23	Bonorowo	0	0,000	0	0,000	0	0,000	0	0,000
24	33.05.24	Padureso	0	0,000	0	0,000	0	0,000	0	0,000
25	33.05.25	Poncowarno	0	0,000	0	0,000	0	0,000	1	0,005
26	33.05.26	Karangsambung	0	0,000	1	0,002	0	0,000	1	0,002
Jumlah			**26**	**0,002**	**1.987**	**0,137**	**8**	**0,001**	**182**	**0,013**

Sumber : Data Konsolidasi Bersih (DKB) Kementerian Dalam Negeri Tahun 2025 Semester II

Dari tabel penduduk berdasarkan agama di atas menunjukkan bahwa mayoritas penduduk Kabupaten Kebumen Adalah penganut agama Islam (99,112% atau 1.440.507 jiwa). Selanjutnya diikuti penganut agama Kristen yakni 0,485% atau sebanyak 7.045 jiwa dan agama Katholik sebesar 0,252% atau 3.662 jiwa.

Infografis Penyandang Disabilitas



PEMERINTAH KABUPATEN
KEBUMEN
DISDUKCAPIL
KEBUMEN

Tabel 39. Jumlah Penduduk Penyandang Disabilitas Berdasarkan Jenis Disabilitasnya per Kecamatan se-Kabupaten Kebumen

No	Kecamatan		Jumlah Penduduk	Fisik		Netra/Buta	
	Kode	Nama		Jumlah (Jiwa)	%(*)	Jumlah (Jiwa)	%(*)
1	330501	Ayah	69.010	16	0,02	7	0,01
2	330502	Buayan	70.588	25	0,04	15	0,02
3	330503	Puring	68.029	23	0,03	5	0,01
4	330504	Petanahan	64.517	17	0,03	7	0,01
5	330505	Klirong	68.071	22	0,03	5	0,01
6	330506	Buluspesantren	62.958	19	0,03	15	0,02
7	330507	Ambal	67.152	20	0,03	4	0,01
8	330508	Mirit	57.415	11	0,02	5	0,01
9	330509	Prembun	30.540	18	0,06	4	0,01
10	330510	Kutowinangun	50.910	4	0,01	11	0,02
11	330511	Alian	72.127	25	0,03	11	0,02
12	330512	Kebumen	137.649	43	0,03	13	0,01
13	330513	Pejagoan	58.439	17	0,03	7	0,01
14	330514	Sruweng	65.167	15	0,02	7	0,01
15	330515	Adimulyo	39.452	21	0,05	7	0,02
16	330516	Kuwarasan	53.937	12	0,02	5	0,01
17	330517	Rowokele	54.457	29	0,05	23	0,04
18	330518	Sempor	73.850	21	0,03	17	0,02
19	330519	Gombong	50.787	6	0,01	3	0,01
20	330520	Karanganyar	38.575	19	0,05	3	0,01
21	330521	Karanggayam	63.517	17	0,03	5	0,01
22	330522	Sadang	24.363	14	0,06	3	0,01
23	330523	Bonorowo	22.990	20	0,09	5	0,02
24	330524	Padureso	17.774	2	0,01	8	0,05
25	330525	Poncowarno	19.999	5	0,03	0	0,00
26	330526	Karangsambung	51.144	13	0,03	3	0,01
Jumlah			**1.453.417**	**454**	**0,03**	**198**	**0,01**

Sumber : Data Konsolidasi Bersih (DKB) Kementerian Dalam Negeri Tahun 2025 Semester II

*) Jumlah Penduduk penyandang disabilitas dibagi jumlah penduduk per kecamatan dikali 100

No	Kecamatan		Jumlah Penduduk	Rungu/Wicara		Mental/Jiwa	
	Kode	Nama		Jumlah (Jiwa)	%(*)	Jumlah (Jiwa)	%(*)
1	330501	Ayah	69.010	19	0,03	39	0,06
2	330502	Buayan	70.588	22	0,03	56	0,08
3	330503	Puring	68.029	24	0,04	64	0,09
4	330504	Petanahan	64.517	18	0,03	40	0,06
5	330505	Klirong	68.071	25	0,04	43	0,06
6	330506	Buluspesantren	62.958	33	0,05	63	0,10
7	330507	Ambal	67.152	27	0,04	46	0,07
8	330508	Mirit	57.415	10	0,02	30	0,05
9	330509	Prembun	30.540	15	0,05	52	0,17
10	330510	Kutowinangun	50.910	16	0,03	29	0,06
11	330511	Alian	72.127	35	0,05	60	0,08
12	330512	Kebumen	137.649	61	0,04	155	0,11
13	330513	Pejagoan	58.439	18	0,03	37	0,06
14	330514	Sruweng	65.167	27	0,04	67	0,10
15	330515	Adimulyo	39.452	22	0,06	91	0,23
16	330516	Kuwarasan	53.937	21	0,04	52	0,10
17	330517	Rowokele	54.457	35	0,06	72	0,13
18	330518	Sempor	73.850	21	0,03	61	0,08
19	330519	Gombong	50.787	19	0,04	73	0,14
20	330520	Karanganyar	38.575	17	0,04	60	0,16
21	330521	Karanggayam	63.517	32	0,05	24	0,04
22	330522	Sadang	24.363	12	0,05	16	0,07
23	330523	Bonorowo	22.990	12	0,05	23	0,10
24	330524	Padureso	17.774	2	0,01	12	0,07
25	330525	Poncowarno	19.999	6	0,03	12	0,06
26	330526	Karangsambung	51.144	12	0,02	17	0,03
Jumlah			**1.453.417**	**561**	**0,04**	**1.294**	**0,09**

Sumber : Data Konsolidasi Bersih (DKB) Kementerian Dalam Negeri Tahun 2025 Semester II
*) Jumlah Penduduk penyandang disabilitas dibagi jumlah penduduk per kecamatan dikali 100

No	Kecamatan		Jumlah Penduduk	Fisik dan Mental		Lainnya	
	Kode	Nama		Jumlah (Jiwa)	%(*)	Jumlah (Jiwa)	%(*)
1	330501	Ayah	69.010	5	0,01	1	0,00
2	330502	Buayan	70.588	11	0,02	4	0,01
3	330503	Puring	68.029	10	0,01	5	0,01
4	330504	Petanahan	64.517	3	0,00	5	0,01
5	330505	Klirong	68.071	1	0,00	8	0,01
6	330506	Buluspesantren	62.958	9	0,01	1	0,00
7	330507	Ambal	67.152	2	0,00	5	0,01
8	330508	Mirit	57.415	4	0,01	3	0,01
9	330509	Prembun	30.540	14	0,05	3	0,01
10	330510	Kutowinangun	50.910	6	0,01	4	0,01
11	330511	Alian	72.127	9	0,01	14	0,02
12	330512	Kebumen	137.649	22	0,02	12	0,01
13	330513	Pejagoan	58.439	1	0,00	9	0,02
14	330514	Sruweng	65.167	12	0,02	11	0,02
15	330515	Adimulyo	39.452	12	0,03	13	0,03
16	330516	Kuwarasan	53.937	6	0,01	0	0,00
17	330517	Rowokele	54.457	10	0,02	6	0,01
18	330518	Sempor	73.850	6	0,01	5	0,01
19	330519	Gombong	50.787	2	0,00	4	0,01
20	330520	Karanganyar	38.575	5	0,01	3	0,01
21	330521	Karanggayam	63.517	2	0,00	2	0,00
22	330522	Sadang	24.363	8	0,03	4	0,02
23	330523	Bonorowo	22.990	7	0,03	4	0,02
24	330524	Padureso	17.774	3	0,02	4	0,02
25	330525	Poncowarno	19.999	0	0,00	1	0,01
26	330526	Karangsambung	51.144	3	0,01	3	0,01
Jumlah			**1.453.417**	**173**	**0,01**	**134**	**0,01**

Sumber : Data Konsolidasi Bersih (DKB) Kementerian Dalam Negeri Tahun 2025 Semester II
*) Jumlah Penduduk penyandang disabilitas dibagi jumlah penduduk per kecamatan dikali 100

Grafik 5. Jumlah Penduduk Penyandang Disabilitas Berdasarkan Jenis Disabilitas

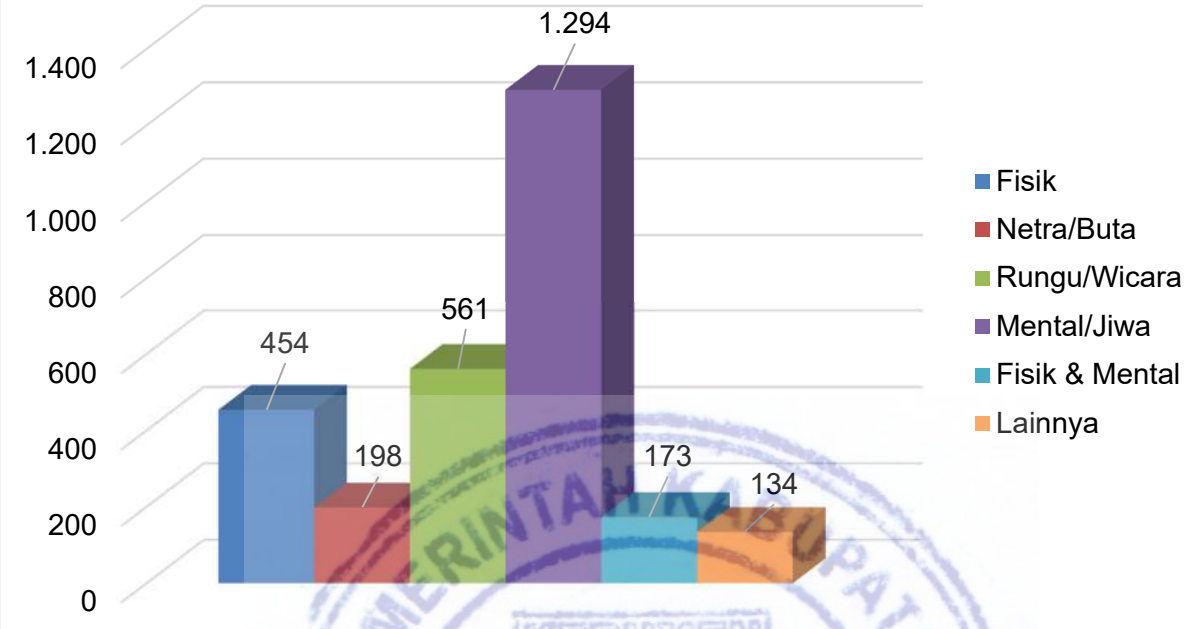

Sumber : Data Konsolidasi Bersih (DKB) Kementerian Dalam Negeri Tahun 2025 Semester II

Pada grafik 5 menunjukkan penduduk penyandang disabilitas di Kabupaten Kebumen didominasi oleh penduduk dengan gangguan mental/jiwa yaitu 45,98% atau 1.294 jiwa dari jumlah penduduk penyandang disabilitas. Penduduk penyandang disabilitas yang lain berupa disabitas fisik 454 jiwa, tuna netra 198 jiwa, tuna rungu/wicara 561 jiwa, disabilitas fisik dan mental 173 jiwa dan penyandang disabilitas lainnya sebanyak 134 jiwa.

JUMLAH KEPALA KELUARGA

PEMERINTAH KABUPATEN
KEBUMEN
DISDUKCAPIL
KEBUMEN

Tabel 40. Jumlah Kepala Keluarga
per Kecamatan se Kabupaten Kebumen

No	Kecamatan		Jumlah Penduduk	Jumlah Kepala Keluarga			%
	Kode	Nama		Laki-laki (Jiwa)	Perem-puan (Jiwa)	Jumlah (Jiwa)	
1	330501	Ayah	69.010	19.580	3.956	23.536	34,11
2	330502	Buayan	70.588	19.729	4.422	24.151	34,21
3	330503	Puring	68.029	19.228	4.119	23.347	34,32
4	330504	Petanahan	64.517	17.807	4.153	21.960	34,04
5	330505	Klirong	68.071	18.496	4.319	22.815	33,52
6	330506	Buluspesantren	62.958	17.386	3.614	21.000	33,36
7	330507	Ambal	67.152	18.194	3.871	22.065	32,86
8	330508	Mirit	57.415	15.689	3.505	19.194	33,43
9	330509	Prembun	30.540	8.293	2.381	10.674	34,95
10	330510	Kutowinangun	50.910	13.686	3.374	17.060	33,51
11	330511	Alian	72.127	18.753	4.063	22.816	31,63
12	330512	Kebumen	137.649	35.776	9.187	44.963	32,66
13	330513	Pejagoan	58.439	15.397	3.411	18.808	32,18
14	330514	Sruweng	65.167	17.316	4.363	21.679	33,27
15	330515	Adimulyo	39.452	11.052	3.023	14.075	35,68
16	330516	Kuwarasan	53.937	14.854	3.444	18.298	33,92
17	330517	Rowokele	54.457	14.895	3.538	18.433	33,85
18	330518	Sempor	73.850	19.712	4.599	24.311	32,92
19	330519	Gombong	50.787	13.786	4.639	18.425	36,28
20	330520	Karanganyar	38.575	10.498	3.006	13.504	35,01
21	330521	Karanggayam	63.517	17.480	3.031	20.511	32,29
22	330522	Sadang	24.363	6.968	1.178	8.146	33,44
23	330523	Bonorowo	22.990	6.343	1.576	7.919	34,45
24	330524	Padureso	17.774	4.953	967	5.920	33,31
25	330525	Poncowarno	19.999	5.290	987	6.277	31,39
26	330526	Karangsambung	51.144	13.782	3.025	16.807	32,86
Jumlah			**1.453.417**	**394.943**	**91.751**	**486.694**	**33,49**

Sumber : Data Konsolidasi Bersih (DKB) Kementerian Dalam Negeri Tahun 2025 Semester II

Tabel 41. Jumlah Kepala Keluarga per Desa se-Kecamatan Ayah

No	Kode	Desa/ Kelurahan	Laki-laki (Jiwa)	Perempuan (Jiwa)	Jumlah (Jiwa)
1	33.05.01.2001	Argopeni	1.146	159	1.305
2	33.05.01.2002	Karangduwur	1.570	233	1.803
3	33.05.01.2003	Srati	1.182	173	1.355
4	33.05.01.2004	Pasir	905	123	1.028
5	33.05.01.2005	Jintung	785	127	912
6	33.05.01.2006	Banjararjo	703	102	805
7	33.05.01.2007	Argosari	1.326	244	1.570
8	33.05.01.2008	Watukelir	854	158	1.012
9	33.05.01.2009	Kalibangkang	1.071	216	1.287
10	33.05.01.2010	Tlogosari	836	158	994
11	33.05.01.2011	Kalipoh	978	199	1.177
12	33.05.01.2012	Ayah	582	136	718
13	33.05.01.2013	Candirenggo	1.755	408	2.163
14	33.05.01.2014	Mangunweni	988	248	1.236
15	33.05.01.2015	Jatijajar	2.147	587	2.734
16	33.05.01.2016	Demangsari	1.583	408	1.991
17	33.05.01.2017	Bulurejo	794	180	974
18	33.05.01.2018	Kedungweru	375	97	472
Jumlah			**19.580**	**3.956**	**23.536**

Sumber : Data Konsolidasi Bersih (DKB) Kementerian Dalam Negeri Tahun 2025 Semester II

Tabel 42. Jumlah Kepala Keluarga per Desa se-Kecamatan Buayan

No	Kode	Desa/ Kelurahan	Laki-laki (Jiwa)	Perempuan (Jiwa)	Jumlah (Jiwa)
1	33.05.02.2001	Karangbolong	806	124	930
2	33.05.02.2002	Jladri	1.143	251	1.394
3	33.05.02.2003	Adiwarno	760	180	940
4	33.05.02.2004	Rangkah	514	126	640
5	33.05.02.2005	Wonodadi	603	122	725
6	33.05.02.2006	Geblug	440	99	539
7	33.05.02.2007	Rogodadi	577	143	720
8	33.05.02.2008	Pakuran	617	132	749
9	33.05.02.2009	Buayan	759	198	957
10	33.05.02.2010	Sikayu	1.863	401	2.264
11	33.05.02.2011	Karangsari	534	127	661
12	33.05.02.2012	Rogodono	999	250	1.249
13	33.05.02.2013	Banyumudal	1.567	355	1.922
14	33.05.02.2014	Tugu	1.417	341	1.758
15	33.05.02.2015	Nogoraji	1.734	346	2.080
16	33.05.02.2016	Mergosono	889	193	1.082
17	33.05.02.2017	Semampir	416	85	501
18	33.05.02.2018	Jogomulyo	1.260	251	1.511
19	33.05.02.2019	Purbowangi	1.806	424	2.230
20	33.05.02.2020	Jatiroto	1.025	274	1.299
Jumlah			**19.729**	**4.422**	**24.151**

Sumber : Data Konsolidasi Bersih (DKB) Kementerian Dalam Negeri Tahun 2025 Semester II

Tabel 43. Jumlah Kepala Keluarga per Desa se-Kecamatan Puring

No	Kode	Desa/ Kelurahan	Laki-laki (Jiwa)	Perempuan (Jiwa)	Jumlah (Jiwa)
1	33.05.03.2001	Tambakmulyo	1.923	322	2.245
2	33.05.03.2002	Surorejan	1.395	257	1.652
3	33.05.03.2003	Waluyorejo	1.238	260	1.498
4	33.05.03.2004	Sidoharjo	833	144	977
5	33.05.03.2005	Puliharjo	814	219	1.033
6	33.05.03.2006	Purwosari	1.105	269	1.374
7	33.05.03.2007	Arjowinangun	471	115	586
8	33.05.03.2008	Krandegan	903	198	1.101
9	33.05.03.2009	Kaleng	908	247	1.155
10	33.05.03.2010	Tukinggedong	607	142	749
11	33.05.03.2011	Purwoharjo	447	121	568
12	33.05.03.2012	Banjarejo	1.336	289	1.625
13	33.05.03.2013	Wetonkulon	534	109	643
14	33.05.03.2014	Pesuruhan	203	35	238
15	33.05.03.2015	Wetonwetan	600	112	712
16	33.05.03.2016	Kedalemankulon	619	131	750
17	33.05.03.2017	Kedalemanwetan	797	171	968
18	33.05.03.2018	Srusuhjurutengah	409	119	528
19	33.05.03.2019	Sitiadi	1.122	288	1.410
20	33.05.03.2020	Bumirejo	858	141	999
21	33.05.03.2021	Madurejo	727	186	913
22	33.05.03.2022	Sidobunder	724	127	851
23	33.05.03.2023	Sidodadi	655	117	772
Jumlah			**19.228**	**4.119**	**23.347**

Sumber : Data Konsolidasi Bersih (DKB) Kementerian Dalam Negeri Tahun 2025 Semester II

Tabel 44. Jumlah Kepala Keluarga per Desa se-Kecamatan Petanahan

No	Kode	Desa/ Kelurahan	Laki-laki (Jiwa)	Perempuan (Jiwa)	Jumlah (Jiwa)
1	33.05.04.2001	Karangrejo	1.468	305	1.773
2	33.05.04.2002	Karanggadung	826	188	1.014
3	33.05.04.2003	Tegalretno	710	139	849
4	33.05.04.2004	Ampelsari	560	120	680
5	33.05.04.2005	Munggu	973	218	1.191
6	33.05.04.2006	Kewangunan	964	251	1.215
7	33.05.04.2007	Karangduwur	1.344	333	1.677
8	33.05.04.2008	Petanahan	1.106	319	1.425
9	33.05.04.2009	Kebonsari	406	86	492
10	33.05.04.2010	Grogolpenatus	865	217	1.082
11	33.05.04.2011	Grogolbeningsari	1.131	235	1.366
12	33.05.04.2012	Jogomertan	1.137	244	1.381
13	33.05.04.2013	Tanjungsari	1.231	264	1.495
14	33.05.04.2014	Sidomulyo	652	170	822
15	33.05.04.2015	Grujugan	524	122	646
16	33.05.04.2016	Kritig	806	192	998
17	33.05.04.2017	Nampudadi	656	153	809
18	33.05.04.2018	Tresnorejo	353	88	441
19	33.05.04.2019	Podourip	428	119	547
20	33.05.04.2020	Jatimulyo	820	203	1.023
21	33.05.04.2021	Banjarwinangun	847	187	1.034
Jumlah			**17.807**	**4.153**	**21.960**

Sumber : Data Konsolidasi Bersih (DKB) Kementerian Dalam Negeri Tahun 2025 Semester II

Tabel 45. Jumlah Kepala Keluarga per Desa se-Kecamatan Klirong

No	Kode	Desa/ Kelurahan	Laki-laki (Jiwa)	Perempuan (Jiwa)	Jumlah (Jiwa)
1	33.05.05.2001	Jogosimo	1.050	238	1.288
2	33.05.05.2002	Tanggulangin	1.086	217	1.303
3	33.05.05.2003	Pandanlor	854	150	1.004
4	33.05.05.2004	Tambakprogaten	797	187	984
5	33.05.05.2005	Gebangsari	647	138	785
6	33.05.05.2006	Klegenrejo	1.026	248	1.274
7	33.05.05.2007	Bendogarap	480	138	618
8	33.05.05.2008	Kedungsari	852	220	1.072
9	33.05.05.2009	Jerukagung	748	207	955
10	33.05.05.2010	Klegenwonosari	615	196	811
11	33.05.05.2011	Klirong	517	122	639
12	33.05.05.2012	Kaliwungu	490	131	621
13	33.05.05.2013	Jatimalang	611	151	762
14	33.05.05.2014	Karangglonggong	202	58	260
15	33.05.05.2015	Ranterejo	524	102	626
16	33.05.05.2016	Wotbuwono	791	189	980
17	33.05.05.2017	Tambakagung	674	174	848
18	33.05.05.2018	Sitirejo	433	103	536
19	33.05.05.2019	Gadungrejo	561	115	676
20	33.05.05.2020	Dorowati	964	225	1.189
21	33.05.05.2021	Bumiharjo	980	242	1.222
22	33.05.05.2022	Kebadongan	899	173	1.072
23	33.05.05.2023	Podoluhur	1.270	296	1.566
24	33.05.05.2024	Kedungwinangun	1.425	299	1.724
Jumlah			**18.496**	**4.319**	**22.815**

Sumber : Data Konsolidasi Bersih (DKB) Kementerian Dalam Negeri Tahun 2025 Semester II

Tabel 46. Jumlah Kepala Keluarga per Desa se-Kecamatan Buluspesantren

No	Kode	Desa/ Kelurahan	Laki-laki (Jiwa)	Perempuan (Jiwa)	Jumlah (Jiwa)
1	33.05.06.2001	Ayamputih	1.450	246	1.696
2	33.05.06.2002	Setrojenar	908	161	1.069
3	33.05.06.2003	Brecong	1.380	240	1.620
4	33.05.06.2004	Banjurpasar	989	191	1.180
5	33.05.06.2005	Indrosari	325	95	420
6	33.05.06.2006	Buluspesantren	446	100	546
7	33.05.06.2007	Banjurmukadan	394	87	481
8	33.05.06.2008	Waluyo	1.291	243	1.534
9	33.05.06.2009	Bocor	1.186	208	1.394
10	33.05.06.2010	Maduretno	709	155	864
11	33.05.06.2011	Ambalkumolo	657	128	785
12	33.05.06.2012	Rantewringin	961	213	1.174
13	33.05.06.2013	Tambakrejo	488	105	593
14	33.05.06.2014	Sangubanyu	949	198	1.147
15	33.05.06.2015	Arjowinangun	314	47	361
16	33.05.06.2016	Ampih	706	187	893
17	33.05.06.2017	Jogopaten	784	196	980
18	33.05.06.2018	Klapasawit	1.143	313	1.456
19	33.05.06.2019	Sidomoro	1.204	277	1.481
20	33.05.06.2020	Tanjungrejo	573	95	668
21	33.05.06.2021	Tanjungsari	529	129	658
Jumlah			**17.386**	**3.614**	**21.000**

Sumber : Data Konsolidasi Bersih (DKB) Kementerian Dalam Negeri Tahun 2025 Semester II

Tabel 47. Jumlah Kepala Keluarga per Desa se-Kecamatan Ambal

No	Kode	Desa/ Kelurahan	Laki-laki (Jiwa)	Perempuan (Jiwa)	Jumlah (Jiwa)
1	33.05.07.2001	Entak	651	82	733
2	33.05.07.2002	Plempukankembaran	331	79	410
3	33.05.07.2003	Kenoyojayan	496	61	557
4	33.05.07.2004	Ambalresmi	1.214	278	1.492
5	33.05.07.2005	Kaibonpetangkuran	605	97	702
6	33.05.07.2006	Kaibon	649	114	763
7	33.05.07.2007	Sumberjati	597	109	706
8	33.05.07.2008	Blengorwetan	533	117	650
9	33.05.07.2009	Blengorkulon	658	131	789
10	33.05.07.2010	Benerwetan	454	93	547
11	33.05.07.2011	Benerkulon	865	140	1.005
12	33.05.07.2012	Ambalkliwonan	620	126	746
13	33.05.07.2013	Pasarsenen	519	83	602
14	33.05.07.2014	Pucangan	437	80	517
15	33.05.07.2015	Ambalkebrek	399	71	470
16	33.05.07.2016	Gondanglegi	719	132	851
17	33.05.07.2017	Banjarsari	250	92	342
18	33.05.07.2018	Lajer	510	136	646
19	33.05.07.2019	Singosari	552	105	657
20	33.05.07.2020	Sidoluhur	1.101	233	1.334
21	33.05.07.2021	Sinungrejo	581	152	733
22	33.05.07.2022	Ambarwinangun	498	147	645
23	33.05.07.2023	Peneket	462	103	565
24	33.05.07.2024	Sidorejo	317	86	403
25	33.05.07.2025	Sidomulyo	468	112	580
26	33.05.07.2026	Sidomukti	659	161	820
27	33.05.07.2027	Prasutan	361	91	452
28	33.05.07.2028	Kradenan	329	80	409
29	33.05.07.2029	Pagedangan	734	148	882
30	33.05.07.2030	Surobayan	611	135	746
31	33.05.07.2031	Dukuhrejosari	545	150	695
32	33.05.07.2032	Kembangsawit	469	147	616
Jumlah			**18.194**	**3.871**	**22.065**

Sumber : Data Konsolidasi Bersih (DKB) Kementerian Dalam Negeri Tahun 2025 Semester II

Tabel 48. Jumlah Kepala Keluarga per Desa se-Kecamatan Mirit

No	Kode	Desa/ Kelurahan	Laki-laki (Jiwa)	Perempuan (Jiwa)	Jumlah (Jiwa)
1	33.05.08.2001	Miritpetikusan	522	106	628
2	33.05.08.2002	Tlogodepok	930	198	1.128
3	33.05.08.2003	Mirit	591	134	725
4	33.05.08.2004	Tlogopragoto	606	128	734
5	33.05.08.2005	Lembupurwo	1.347	245	1.592
6	33.05.08.2006	Wiromartan	662	126	788
7	33.05.08.2007	Rowo	583	136	719
8	33.05.08.2008	Singoyudan	486	114	600
9	33.05.08.2009	Wergonayan	791	135	926
10	33.05.08.2010	Selotumpeng	978	143	1.121
11	33.05.08.2011	Sitibentar	626	168	794
12	33.05.08.2012	Karanggede	482	107	589
13	33.05.08.2013	Kertodeso	1.001	277	1.278
14	33.05.08.2014	Patukrejomulyo	404	69	473
15	33.05.08.2015	Patukgawemulyo	644	127	771
16	33.05.08.2016	Mangunranan	669	166	835
17	33.05.08.2017	Pekutan	631	157	788
18	33.05.08.2018	Wirogaten	970	183	1.153
19	33.05.08.2019	Winong	479	132	611
20	33.05.08.2020	Ngabean	1.133	290	1.423
21	33.05.08.2021	Sarwogadung	836	258	1.094
22	33.05.08.2022	Krubungan	318	106	424
Jumlah			**15.689**	**3.505**	**19.194**

Sumber : Data Konsolidasi Bersih (DKB) Kementerian Dalam Negeri Tahun 2025 Semester II

Tabel 49. Jumlah Kepala Keluarga per Desa se-Kecamatan Prembun

No	Kode	Desa/ Kelurahan	Laki-laki (Jiwa)	Perempuan (Jiwa)	Jumlah (Jiwa)
1	33.05.09.2001	Tersobo	763	250	1.013
2	33.05.09.2002	Prembun	1.091	376	1.467
3	33.05.09.2003	Kabekelan	607	240	847
4	33.05.09.2004	Tunggalroso	728	186	914
5	33.05.09.2005	Kedungwaru	386	87	473
6	33.05.09.2006	Bagung	595	209	804
7	33.05.09.2007	Sidogede	1.030	236	1.266
8	33.05.09.2008	Sembirkadipaten	431	111	542
9	33.05.09.2009	Kedungbulus	319	89	408
10	33.05.09.2010	Mulyosri	567	122	689
11	33.05.09.2011	Pesuningan	643	190	833
12	33.05.09.2012	Pecarikan	296	64	360
13	33.05.09.2013	Kabuaran	837	221	1.058
Jumlah			**8.293**	**2.381**	**10.674**

Sumber : Data Konsolidasi Bersih (DKB) Kementerian Dalam Negeri Tahun 2025 Semester II

Tabel 50. Jumlah Kepala Keluarga per Desa se-Kecamatan Kutowinangun

No	Kode	Desa/ Kelurahan	Laki-laki (Jiwa)	Perempuan (Jiwa)	Jumlah (Jiwa)
1	33.05.10.2001	Pekunden	522	132	654
2	33.05.10.2002	Tanjungmeru	527	142	669
3	33.05.10.2003	Kuwarisan	995	295	1.290
4	33.05.10.2004	Kutowinangun	1.182	421	1.603
5	33.05.10.2005	Lundong	691	143	834
6	33.05.10.2006	Mekarsari	942	232	1.174
7	33.05.10.2007	Babadsari	1.039	257	1.296
8	33.05.10.2008	Ungaran	693	208	901
9	33.05.10.2009	Mrinen	389	132	521
10	33.05.10.2010	Pejagatan	757	168	925
11	33.05.10.2011	Triwarno	877	191	1.068
12	33.05.10.2012	Korowelang	538	135	673
13	33.05.10.2013	Jlegiwinangun	783	225	1.008
14	33.05.10.2014	Lumbu	767	124	891
15	33.05.10.2015	Tanjungsari	854	156	1.010
16	33.05.10.2016	Kaliputih	493	107	600
17	33.05.10.2017	Tunjungseto	506	133	639
18	33.05.10.2018	Pesalakan	343	41	384
19	33.05.10.2019	Karangsari	788	132	920
Jumlah			**13.686**	**3.374**	**17.060**

Sumber : Data Konsolidasi Bersih (DKB) Kementerian Dalam Negeri Tahun 2025 Semester II

Tabel 51. Jumlah Kepala Keluarga per Desa se-Kecamatan Alian

No	Kode	Desa/ Kelurahan	Laki-laki (Jiwa)	Perempuan (Jiwa)	Jumlah (Jiwa)
1	33.05.11.2001	Bojongsari	1.648	329	1.977
2	33.05.11.2002	Surotrunan	1.193	233	1.426
3	33.05.11.2003	Kambangsari	411	145	556
4	33.05.11.2004	Jatimulyo	1.120	242	1.362
5	33.05.11.2005	Tanuharjo	817	154	971
6	33.05.11.2006	Karangtanjung	868	191	1.059
7	33.05.11.2007	Kemangguan	1.347	222	1.569
8	33.05.11.2008	Kalijaya	987	205	1.192
9	33.05.11.2009	Karangkembang	992	249	1.241
10	33.05.11.2010	Seliling	1.691	349	2.040
11	33.05.11.2011	Tlogowulung	474	119	593
12	33.05.11.2012	Kaliputih	878	180	1.058
13	33.05.11.2013	Wonokromo	1.811	347	2.158
14	33.05.11.2014	Sawangan	1.125	279	1.404
15	33.05.11.2015	Kalirancang	1.264	301	1.565
16	33.05.11.2016	Krakal	2.127	518	2.645
Jumlah			**18.753**	**4.063**	**22.816**

Sumber : Data Konsolidasi Bersih (DKB) Kementerian Dalam Negeri Tahun 2025 Semester II

Tabel 52. Jumlah Kepala Keluarga per Desa/Kel se-Kecamatan Kebumen

No	Kode	Desa/ Kelurahan	Laki-laki (Jiwa)	Perempuan (Jiwa)	Jumlah (Jiwa)
1	33.05.12.1010	Selang	1.132	287	1.419
2	33.05.12.1012	Tamanwinangun	2.690	688	3.378
3	33.05.12.1013	Panjer	2.821	861	3.682
4	33.05.12.1024	Kebumen	1.883	760	2.643
5	33.05.12.1026	Bumirejo	2.224	635	2.859
6	33.05.12.2001	Muktisari	1.404	291	1.695
7	33.05.12.2002	Murtirejo	892	148	1.040
8	33.05.12.2003	Depokrejo	986	253	1.239
9	33.05.12.2004	Mengkowo	588	153	741
10	33.05.12.2005	Gesikan	752	149	901
11	33.05.12.2006	Kalibagor	1.201	262	1.463
12	33.05.12.2007	Argopeni	883	204	1.087
13	33.05.12.2008	Jatisari	1.765	432	2.197
14	33.05.12.2009	Kalirejo	1.188	337	1.525
15	33.05.12.2011	Adikarso	1.112	279	1.391
16	33.05.12.2014	Kembaran	562	133	695
17	33.05.12.2015	Sumberadi	717	156	873
18	33.05.12.2016	Wonosari	1.478	416	1.894
19	33.05.12.2017	Roworejo	835	169	1.004
20	33.05.12.2018	Tanahsari	988	187	1.175
21	33.05.12.2019	Bandung	937	209	1.146
22	33.05.12.2020	Candimulyo	568	114	682
23	33.05.12.2021	Kalijirek	562	131	693
24	33.05.12.2022	Candiwulan	770	174	944
25	33.05.12.2023	Kawedusan	665	173	838
26	33.05.12.2025	Kutosari	1.609	518	2.127
27	33.05.12.2027	Gemeksekti	1.887	425	2.312
28	33.05.12.2028	Karangsari	1.766	420	2.186
29	33.05.12.2029	Jemur	911	223	1.134
Jumlah			**35.776**	**9.187**	**44.963**

Sumber : Data Konsolidasi Bersih (DKB) Kementerian Dalam Negeri Tahun 2025 Semester II

Tabel 53. Jumlah Kepala Keluarga per Desa se-Kecamatan Pejagoan

No	Kode	Desa/ Kelurahan	Laki-laki (Jiwa)	Perempuan (Jiwa)	Jumlah (Jiwa)
1	33.05.13.2001	Logede	1.038	227	1.265
2	33.05.13.2002	Kuwayuhan	1.996	477	2.473
3	33.05.13.2003	Kedawung	2.489	709	3.198
4	33.05.13.2004	Pejagoan	1.697	465	2.162
5	33.05.13.2005	Kebulusan	1.351	277	1.628
6	33.05.13.2006	Aditirto	936	152	1.088
7	33.05.13.2007	Karangpoh	933	190	1.123
8	33.05.13.2008	Jemur	1.407	259	1.666
9	33.05.13.2009	Prigi	608	117	725
10	33.05.13.2010	Kebagoran	597	113	710
11	33.05.13.2011	Pengaringan	214	34	248
12	33.05.13.2012	Peniron	1.810	347	2.157
13	33.05.13.2013	Watulawang	321	44	365
Jumlah			**15.397**	**3.411**	**18.808**

Sumber : Data Konsolidasi Bersih (DKB) Kementerian Dalam Negeri Tahun 2025 Semester II

Tabel 54. Jumlah Kepala Keluarga per Desa se-Kecamatan Sruweng

No	Kode	Desa/ Kelurahan	Laki-laki (Jiwa)	Perempuan (Jiwa)	Jumlah (Jiwa)
1	33.05.14.2001	Menganti	586	171	757
2	33.05.14.2002	Trikarso	1.171	275	1.446
3	33.05.14.2003	Sidoharjo	891	272	1.163
4	33.05.14.2004	Giwangretno	1.176	289	1.465
5	33.05.14.2005	Jabres	678	177	855
6	33.05.14.2006	Sruweng	918	283	1.201
7	33.05.14.2007	Karanggedang	690	207	897
8	33.05.14.2008	Purwodeso	587	137	724
9	33.05.14.2009	Klepusanggar	320	111	431
10	33.05.14.2010	Tanggeran	832	220	1.052
11	33.05.14.2011	Karangsari	261	76	337
12	33.05.14.2012	Karangpule	825	195	1.020
13	33.05.14.2013	Pakuran	827	184	1.011
14	33.05.14.2014	Pengempon	1.145	210	1.355
15	33.05.14.2015	Kejawang	722	185	907
16	33.05.14.2016	Karangjambu	355	151	506
17	33.05.14.2017	Sidoagung	1.894	517	2.411
18	33.05.14.2018	Penusupan	385	88	473
19	33.05.14.2019	Donosari	682	197	879
20	33.05.14.2020	Pandansari	1.937	358	2.295
21	33.05.14.2021	Condongcampur	434	60	494
Jumlah			**17.316**	**4.363**	**21.679**

Sumber : Data Konsolidasi Bersih (DKB) Kementerian Dalam Negeri Tahun 2025 Semester II

Tabel 55. Jumlah Kepala Keluarga per Desa se-Kecamatan Adimulyo

No	Kode	Desa/ Kelurahan	Laki-laki (Jiwa)	Perempuan (Jiwa)	Jumlah (Jiwa)
1	33.05.15.2001	Sugihwaras	527	140	667
2	33.05.15.2002	Tambaharjo	526	119	645
3	33.05.15.2003	Tepakyang	492	114	606
4	33.05.15.2004	Sidomulyo	456	103	559
5	33.05.15.2005	Wajasari	372	95	467
6	33.05.15.2006	Candiwulan	569	165	734
7	33.05.15.2007	Adikarto	559	172	731
8	33.05.15.2008	Adimulyo	649	165	814
9	33.05.15.2009	Temanggal	292	83	375
10	33.05.15.2010	Joho	316	70	386
11	33.05.15.2011	Adiluhur	482	121	603
12	33.05.15.2012	Tegalsari	527	115	642
13	33.05.15.2013	Sekarteja	324	87	411
14	33.05.15.2014	Kemujan	389	92	481
15	33.05.15.2015	Mangunharjo	427	145	572
16	33.05.15.2016	Banyurata	738	188	926
17	33.05.15.2017	Meles	569	183	752
18	33.05.15.2018	Caruban	535	170	705
19	33.05.15.2019	Bonjok	382	97	479
20	33.05.15.2020	Arjomulyo	462	107	569
21	33.05.15.2021	Arjosari	295	68	363
22	33.05.15.2022	Pekuwon	412	168	580
23	33.05.15.2023	Sidomukti	752	256	1.008
Jumlah			**11.052**	**3.023**	**14.075**

Sumber : Data Konsolidasi Bersih (DKB) Kementerian Dalam Negeri Tahun 2025 Semester II

Tabel 56. Jumlah Kepala Keluarga per Desa se-Kecamatan Kuwarasan

No	Kode	Desa/ Kelurahan	Laki-laki (Jiwa)	Perempuan (Jiwa)	Jumlah (Jiwa)
1	33.05.16.2001	Kamulyan	448	110	558
2	33.05.16.2002	Sidomukti	698	119	817
3	33.05.16.2003	Tambaksari	458	122	580
4	33.05.16.2004	Kalipurwo	949	199	1.148
5	33.05.16.2005	Purwodadi	603	170	773
6	33.05.16.2006	Pondokgebangsari	537	129	666
7	33.05.16.2007	Kuwarasan	734	152	886
8	33.05.16.2008	Harjodowo	456	94	550
9	33.05.16.2009	Lemahduwur	940	225	1.165
10	33.05.16.2010	Madureso	926	186	1.112
11	33.05.16.2011	Mangli	593	112	705
12	33.05.16.2012	Gandusari	561	105	666
13	33.05.16.2013	Ori	585	145	730
14	33.05.16.2014	Serut	411	107	518
15	33.05.16.2015	Banjareja	931	241	1.172
16	33.05.16.2016	Gumawang	650	148	798
17	33.05.16.2017	Wonoyoso	909	166	1.075
18	33.05.16.2018	Gunungmujil	1.190	242	1.432
19	33.05.16.2019	Kuwaru	635	169	804
20	33.05.16.2020	Bendungan	599	158	757
21	33.05.16.2021	Jatimulyo	416	139	555
22	33.05.16.2022	Sawangan	625	206	831
Jumlah			**14.854**	**3.444**	**18.298**

Sumber : Data Konsolidasi Bersih (DKB) Kementerian Dalam Negeri Tahun 2025 Semester II

Tabel 57. Jumlah Kepala Keluarga per Desa se-Kecamatan Rowokele

No	Kode	Desa/ Kelurahan	Laki-laki (Jiwa)	Perempuan (Jiwa)	Jumlah (Jiwa)
1	33.05.17.2001	Redisari	1.172	333	1.505
2	33.05.17.2002	Kalisari	1.167	238	1.405
3	33.05.17.2003	Pringtutul	1.452	397	1.849
4	33.05.17.2004	Rowokele	1.209	363	1.572
5	33.05.17.2005	Bumiagung	1.189	341	1.530
6	33.05.17.2006	Jatiluhur	668	206	874
7	33.05.17.2007	Kretek	1.055	262	1.317
8	33.05.17.2008	Sukomulyo	1.799	418	2.217
9	33.05.17.2009	Giyanti	1.901	378	2.279
10	33.05.17.2010	Wonoharjo	2.016	347	2.363
11	33.05.17.2011	Wagirpandan	1.267	255	1.522
Jumlah			**14.895**	**3.538**	**18.433**

Sumber : Data Konsolidasi Bersih (DKB) Kementerian Dalam Negeri Tahun 2025 Semester II

Tabel 58. Jumlah Kepala Keluarga per Desa se-Kecamatan Sempor

No	Kode	Desa/ Kelurahan	Laki-laki (Jiwa)	Perempuan (Jiwa)	Jumlah (Jiwa)
1	33.05.18.2001	Sidoharum	1.276	281	1.557
2	33.05.18.2002	Selokerto	1.333	420	1.753
3	33.05.18.2003	Kalibeji	1.394	292	1.686
4	33.05.18.2004	Jatinegara	1.514	402	1.916
5	33.05.18.2005	Bejiruyung	938	272	1.210
6	33.05.18.2006	Pekuncen	767	249	1.016
7	33.05.18.2007	Kedungjati	837	209	1.046
8	33.05.18.2008	Semali	831	189	1.020
9	33.05.18.2009	Bonosari	660	169	829
10	33.05.18.2010	Sempor	1.222	317	1.539
11	33.05.18.2011	Tunjungseto	1.865	474	2.339
12	33.05.18.2012	Sampang	2.181	375	2.556
13	33.05.18.2013	Donorojo	1.504	296	1.800
14	33.05.18.2014	Kedungwringin	972	170	1.142
15	33.05.18.2015	Kenteng	1.239	286	1.525
16	33.05.18.2016	Somagede	1.179	198	1.377
Jumlah			**19.712**	**4.599**	**24.311**

Sumber : Data Konsolidasi Bersih (DKB) Kementerian Dalam Negeri Tahun 2025 Semester II

Tabel 59. Jumlah Kepala Keluarga per Desa/Kel se-Kecamatan Gombong

No	Kode	Desa/ Kelurahan	Laki-laki (Jiwa)	Perempuan (Jiwa)	Jumlah (Jiwa)
1	33.05.19.1008	Gombong	1.313	546	1.859
2	33.05.19.1009	Wonokriyo	1.512	680	2.192
3	33.05.19.2001	Kalitengah	1.401	414	1.815
4	33.05.19.2002	Kemukus	1.000	310	1.310
5	33.05.19.2003	Banjarsari	541	188	729
6	33.05.19.2004	Panjangsari	582	226	808
7	33.05.19.2005	Patemon	795	281	1.076
8	33.05.19.2006	Kedungpuji	915	256	1.171
9	33.05.19.2007	Wero	925	360	1.285
10	33.05.19.2010	Semondo	1.035	295	1.330
11	33.05.19.2011	Semanding	1.545	451	1.996
12	33.05.19.2012	Sidayu	687	220	907
13	33.05.19.2013	Wonosigro	596	163	759
14	33.05.19.2014	Klopogodo	939	249	1.188
Jumlah			**13.786**	**4.639**	**18.425**

Sumber : Data Konsolidasi Bersih (DKB) Kementerian Dalam Negeri Tahun 2025 Semester II

Tabel 60. Jumlah Kepala Keluarga per Desa/Kel. se-Kecamatan Karanganyar

No	Kode	Desa/ Kelurahan	Laki-laki (Jiwa)	Perempuan (Jiwa)	Jumlah (Jiwa)
1	33.05.20.1002	Panjatan	434	150	584
2	33.05.20.1003	Karanganyar	1.066	398	1.464
3	33.05.20.1004	Jatiluhur	755	209	964
4	33.05.20.1007	Plarangan	1.387	428	1.815
5	33.05.20.2001	Sidomulyo	463	128	591
6	33.05.20.2005	Candi	940	253	1.193
7	33.05.20.2006	Giripurno	900	205	1.105
8	33.05.20.2008	Karangkemiri	548	144	692
9	33.05.20.2009	Wonorejo	1.047	279	1.326
10	33.05.20.2010	Grenggeng	1.663	501	2.164
11	33.05.20.2011	Pohkumbang	1.295	311	1.606
Jumlah			**10.498**	**3.006**	**13.504**

Sumber : Data Konsolidasi Bersih (DKB) Kementerian Dalam Negeri Tahun 2025 Semester II

Tabel 61. Jumlah Kepala Keluarga per Desa se-Kecamatan Karanggayam

No	Kode	Desa/ Kelurahan	Laki-laki (Jiwa)	Perempuan (Jiwa)	Jumlah (Jiwa)
1	33.05.21.2001	Karanggayam	1.698	381	2.079
2	33.05.21.2002	Kajoran	1.085	216	1.301
3	33.05.21.2003	Karangtengah	220	65	285
4	33.05.21.2004	Karangmojo	451	120	571
5	33.05.21.2005	Penimbun	760	116	876
6	33.05.21.2006	Kalirejo	995	168	1.163
7	33.05.21.2007	Pagebangan	379	48	427
8	33.05.21.2008	Clapar	677	118	795
9	33.05.21.2009	Logandu	1.386	180	1.566
10	33.05.21.2010	Kebakalan	901	177	1.078
11	33.05.21.2011	Karangrejo	535	130	665
12	33.05.21.2012	Wonotirto	748	153	901
13	33.05.21.2013	Kalibening	984	207	1.191
14	33.05.21.2014	Gunungsari	1.306	176	1.482
15	33.05.21.2015	Ginandong	719	99	818
16	33.05.21.2016	Binangun	413	64	477
17	33.05.21.2017	Glontor	1.294	141	1.435
18	33.05.21.2018	Selogiri	1.589	247	1.836
19	33.05.21.2019	Giritirto	1.340	225	1.565
Jumlah			**17.480**	**3.031**	**20.511**

Sumber : Data Konsolidasi Bersih (DKB) Kementerian Dalam Negeri Tahun 2025 Semester II

Tabel 62. Jumlah Kepala Keluarga per Desa se-Kecamatan Sadang

No	Kode	Desa/ Kelurahan	Laki-laki (Jiwa)	Perempuan (Jiwa)	Jumlah (Jiwa)
1	33.05.22.2001	Pucangan	1.215	221	1.436
2	33.05.22.2002	Seboro	2.408	336	2.744
3	33.05.22.2003	Wonosari	797	161	958
4	33.05.22.2004	Sadangkulon	954	193	1.147
5	33.05.22.2005	Cangkring	472	71	543
6	33.05.22.2006	Sadangwetan	531	105	636
7	33.05.22.2007	Kedunggong	591	91	682
Jumlah			**6.968**	**1.178**	**8.146**

Sumber : Data Konsolidasi Bersih (DKB) Kementerian Dalam Negeri Tahun 2025 Semester II

Tabel 63. Jumlah Kepala Keluarga per Desa se-Kecamatan Bonorowo

No	Kode	Desa/ Kelurahan	Laki-laki (Jiwa)	Perempuan (Jiwa)	Jumlah (Jiwa)
1	33.05.23.2001	Patukrejo	877	181	1.058
2	33.05.23.2002	Ngasinan	758	135	893
3	33.05.23.2003	Pujodadi	454	117	571
4	33.05.23.2004	Balorejo	359	74	433
5	33.05.23.2005	Rowosari	300	79	379
6	33.05.23.2006	Tlogorejo	299	72	371
7	33.05.23.2007	Bonorowo	463	119	582
8	33.05.23.2008	Sirnoboyo	676	159	835
9	33.05.23.2009	Bonjokkidul	565	162	727
10	33.05.23.2010	Bonjoklor	893	263	1.156
11	33.05.23.2011	Mrentul	699	215	914
Jumlah			**6.343**	**1.576**	**7.919**

Sumber : Data Konsolidasi Bersih (DKB) Kementerian Dalam Negeri Tahun 2025 Semester II

Tabel 64. Jumlah Kepala Keluarga per Desa se-Kecamatan Padureso

No	Kode	Desa/ Kelurahan	Laki-laki (Jiwa)	Perempuan (Jiwa)	Jumlah (Jiwa)
1	33.05.24.2001	Pejengkolan	353	66	419
2	33.05.24.2002	Balingasal	746	137	883
3	33.05.24.2003	Merden	646	159	805
4	33.05.24.2004	Kalijering	245	43	288
5	33.05.24.2005	Kaligubug	363	61	424
6	33.05.24.2006	Sidototo	528	99	627
7	33.05.24.2007	Rahayu	552	87	639
8	33.05.24.2008	Sendangdalem	935	165	1.100
9	33.05.24.2009	Padureso	585	150	735
Jumlah			**4.953**	**967**	**5.920**

Sumber : Data Konsolidasi Bersih (DKB) Kementerian Dalam Negeri Tahun 2025 Semester II

Tabel 65. Jumlah Kepala Keluarga per Desa se-Kecamatan Poncowarno

No	Kode	Desa/ Kelurahan	Laki-laki (Jiwa)	Perempuan (Jiwa)	Jumlah (Jiwa)
1	33.05.25.2001	Jatipurus	302	50	352
2	33.05.25.2002	Lerepkebumen	520	96	616
3	33.05.25.2003	Blater	432	70	502
4	33.05.25.2004	Poncowarno	428	82	510
5	33.05.25.2005	Tegalrejo	254	42	296
6	33.05.25.2006	Jembangan	609	114	723
7	33.05.25.2007	Kedungdowo	146	30	176
8	33.05.25.2008	Karangtengah	582	117	699
9	33.05.25.2009	Tirtomoyo	727	129	856
10	33.05.25.2010	Soka	825	151	976
11	33.05.25.2011	Kebapangan	465	106	571
Jumlah			**5.290**	**987**	**6.277**

Sumber : Data Konsolidasi Bersih (DKB) Kementerian Dalam Negeri Tahun 2025 Semester II

Tabel 66. Jumlah Kepala Keluarga per Desa se-Kecamatan Karangsambung

No	Kode	Desa/ Kelurahan	Laki-laki (Jiwa)	Perempuan (Jiwa)	Jumlah (Jiwa)
1	33.05.26.2001	Widoro	1.086	211	1.297
2	33.05.26.2002	Seling	416	102	518
3	33.05.26.2003	Pencil	154	23	177
4	33.05.26.2004	Kedungwaru	456	119	575
5	33.05.26.2005	Kaligending	1.311	302	1.613
6	33.05.26.2006	Plumbon	1.707	540	2.247
7	33.05.26.2007	Pujotirto	1.606	295	1.901
8	33.05.26.2008	Wadasmalang	2.091	458	2.549
9	33.05.26.2009	Tlepok	531	153	684
10	33.05.26.2010	Kalisono	861	155	1.016
11	33.05.26.2011	Langse	987	179	1.166
12	33.05.26.2012	Banioro	594	146	740
13	33.05.26.2013	Karangsambung	1.398	253	1.651
14	33.05.26.2014	Totogan	584	89	673
Jumlah			**13.782**	**3.025**	**16.807**

Sumber : Data Konsolidasi Bersih (DKB) Kementerian Dalam Negeri Tahun 2025 Semester II

JUMLAH KEPEMILIKAN DOKUMEN KEPENDUDUKAN

PEMERINTAH KABUPATEN
KEBUMEN
DISDUKCAPIL
KEBUMEN

Tabel 67. Kepemilikan Akta Kelahiran Umur 0-18 Tahun Kabupaten Kebumen

No	Kecamatan		Umur 0-18 Tahun (Jiwa)	Akta Kelahiran		
	Kode	Nama		Memiliki (Jiwa)	Belum Memiliki (Jiwa)	%
1	330501	Ayah	17.509	17.471	38	99,78
2	330502	Buayan	18.187	18.145	42	99,77
3	330503	Puring	16.873	16.784	89	99,47
4	330504	Petanahan	16.187	16.153	34	99,79
5	330505	Klirong	17.164	17.116	48	99,72
6	330506	Buluspesantren	15.854	15.846	8	99,95
7	330507	Ambal	17.049	16.980	69	99,60
8	330508	Mirit	15.035	15.001	34	99,77
9	330509	Prembun	7.690	7.682	8	99,90
10	330510	Kutowinangun	12.739	12.706	33	99,74
11	330511	Alian	19.128	19.088	40	99,79
12	330512	Kebumen	35.083	35.011	72	99,79
13	330513	Pejagoan	15.307	15.293	14	99,91
14	330514	Sruweng	16.811	16.760	51	99,70
15	330515	Adimulyo	9.307	9.298	9	99,90
16	330516	Kuwarasan	13.583	13.536	47	99,65
17	330517	Rowokele	14.044	14.013	31	99,78
18	330518	Sempor	19.043	19.024	19	99,90
19	330519	Gombong	11.810	11.776	34	99,71
20	330520	Karanganyar	9.005	8.991	14	99,84
21	330521	Karanggayam	16.241	16.141	100	99,38
22	330522	Sadang	6.265	6.249	16	99,74
23	330523	Bonorowo	5.974	5.946	28	99,53
24	330524	Padureso	4.809	4.799	10	99,79
25	330525	Poncowarno	5.478	5.449	29	99,47
26	330526	Karangsambung	13.266	13.197	69	99,48
Jumlah			**369.441**	**368.455**	**986**	**99,73**

Sumber : Data Konsolidasi Bersih (DKB) Kementerian Dalam Negeri Tahun 2025 Semester II

*) Jumlah Penduduk yang memiliki akta kelahiran dibagi jumlah penduduk usia 0-18 tahun per kecamatan dikali 100

Penduduk Kabupaten Kebumen usia 0-18 tahun pada tahun 2025 semester II sejumlah 369.441 jiwa. Jumlah Penduduk usia 0-18 yang memiliki akta kelahiran sebanyak 368.455 jiwa atau 99,73%. Kecamatan Kebumen merupakan wilayah dengan jumlah kepemilikan akta kelahiran terbesar yakni 35.011 jiwa diikuti Kecamatan Alian 19.088 jiwa dan Kecamatan Sempor yakni 19.024 jiwa.

Tabel 68. Kepemilikan Akta Kelahiran Penduduk
Kabupaten Kebumen

No	Kecamatan		Jumlah Penduduk (Jiwa)	Akta Kelahiran		
	Kode	Nama		Memiliki (Jiwa)	Belum Memiliki (Jiwa)	%
1	330501	Ayah	69.010	37.376	31.634	54,16
2	330502	Buayan	70.588	39.775	30.813	56,35
3	330503	Puring	68.029	35.487	32.542	52,16
4	330504	Petanahan	64.517	35.247	29.270	54,63
5	330505	Klirong	68.071	36.581	31.490	53,74
6	330506	Buluspesantren	62.958	40.393	22.565	64,16
7	330507	Ambal	67.152	36.479	30.673	54,32
8	330508	Mirit	57.415	29.286	28.129	51,01
9	330509	Prembun	30.540	18.687	11.853	61,19
10	330510	Kutowinangun	50.910	25.620	25.290	50,32
11	330511	Alian	72.127	41.717	30.410	57,84
12	330512	Kebumen	137.649	79.854	57.795	58,01
13	330513	Pejagoan	58.439	33.225	25.214	56,85
14	330514	Sruweng	65.167	39.044	26.123	59,91
15	330515	Adimulyo	39.452	25.099	14.353	63,62
16	330516	Kuwarasan	53.937	29.590	24.347	54,86
17	330517	Rowokele	54.457	28.845	25.612	52,97
18	330518	Sempor	73.850	39.153	34.697	53,02
19	330519	Gombong	50.787	26.503	24.284	52,18
20	330520	Karanganyar	38.575	21.054	17.521	54,58
21	330521	Karanggayam	63.517	31.721	31.796	49,94
22	330522	Sadang	24.363	13.717	10.646	56,30
23	330523	Bonorowo	22.990	12.399	10.591	53,93
24	330524	Padureso	17.774	10.650	7.124	59,92
25	330525	Poncowarno	19.999	11.816	8.183	59,08
26	330526	Karangsambung	51.144	28.912	22.232	56,53
Jumlah			**1.453.417**	**808.230**	**645.187**	**55,61**

Sumber : Data Konsolidasi Bersih (DKB) Kementerian Dalam Negeri Tahun 2025 Semester I

*) Jumlah Penduduk yang memiliki akta kelahiran dibagi jumlah penduduk er kecamatan dikali 100
I

Dari tabel di atas menunjukkan bahwa penduduk Kabupaten Kebumen yang memiliki akta kelahiran sebesar 55,61% dari keseluruhan jumlah penduduk atau sebanyak 808.230 jiwa.

Tabel 69. Jumlah Penerbitan Akta Kematian
Kabupaten Kebumen

No	Kecamatan		Akta Kematian		
	Kode	Nama	Laki-laki (Jiwa)	Perempuan (Jiwa)	Jumlah
1	330501	Ayah	430	348	778
2	330502	Buayan	418	395	813
3	330503	Puring	359	326	685
4	330504	Petanahan	387	396	783
5	330505	Klirong	489	357	846
6	330506	Buluspesantren	406	305	711
7	330507	Ambal	468	393	861
8	330508	Mirit	286	224	510
9	330509	Prembun	209	204	413
10	330510	Kutowinangun	356	273	629
11	330511	Alian	363	302	665
12	330512	Kebumen	888	784	1.672
13	330513	Pejagoan	356	304	660
14	330514	Sruweng	442	434	876
15	330515	Adimulyo	316	299	615
16	330516	Kuwarasan	304	324	628
17	330517	Rowokele	278	205	483
18	330518	Sempor	484	435	919
19	330519	Gombong	437	421	858
20	330520	Karanganyar	292	292	584
21	330521	Karanggayam	308	264	572
22	330522	Sadang	135	105	240
23	330523	Bonorowo	127	103	230
24	330524	Padureso	83	75	158
25	330525	Poncowarno	116	100	216
26	330526	Karangsambung	322	297	619
Jumlah			**9.059**	**7.965**	**17.024**

Sumber: PDAK Kementerian Dalam Negeri per 31 Desember 2025

Pada Tabel 69 di atas menunjukkan bahwa di Kabupaten Kebumen pada tahun 2025 sampai dengan akhir bulan Desember 2025 telah dilaporkan kematian sebanyak 17.024 pelaporan. Dari pelaporan tersebut, diterbitkan akta kematian dengan jumlah yang sama, yakni 17.024 akta kematian.

Tabel 70. Kepemilikan Akta Perkawinan/Buku Nikah
Kabupaten Kebumen

No	Kecamatan		Jumlah Kawin (Jiwa)	Akta Perkawinan		
	Kode	Nama		Memiliki (Jiwa)	Belum Memiliki (Jiwa)	%
1	330501	Ayah	81,52	29.267	6.636	81,52
2	330502	Buayan	87,54	31.462	4.479	87,54
3	330503	Puring	85,33	29.935	5.147	85,33
4	330504	Petanahan	85,58	27.475	4.630	85,58
5	330505	Klirong	88,41	29.768	3.903	88,41
6	330506	Buluspesantren	93,31	29.781	2.134	93,31
7	330507	Ambal	86,13	28.545	4.598	86,13
8	330508	Mirit	83,48	23.935	4.738	83,48
9	330509	Prembun	93,14	13.663	1.006	93,14
10	330510	Kutowinangun	76,20	18.748	5.857	76,20
11	330511	Alian	90,48	31.174	3.280	90,48
12	330512	Kebumen	90,51	57.914	6.072	90,51
13	330513	Pejagoan	84,00	23.570	4.491	84,00
14	330514	Sruweng	92,99	29.237	2.205	92,99
15	330515	Adimulyo	92,52	18.258	1.477	92,52
16	330516	Kuwarasan	89,41	23.791	2.818	89,41
17	330517	Rowokele	87,71	23.706	3.321	87,71
18	330518	Sempor	87,40	31.483	4.537	87,40
19	330519	Gombong	89,18	21.168	2.567	89,18
20	330520	Karanganyar	84,80	15.769	2.826	84,80
21	330521	Karanggayam	78,17	25.750	7.189	78,17
22	330522	Sadang	85,76	11.050	1.835	85,76
23	330523	Bonorowo	78,63	8.891	2.416	78,63
24	330524	Padureso	83,88	7.738	1.487	83,88
25	330525	Poncowarno	87,06	8.635	1.283	87,06
26	330526	Karangsambung	85,24	21.746	3.765	85,24
Jumlah			**717.156**	**622.459**	**94.697**	**86,80**

Sumber: PDAK Kementerian Dalam Negeri per 31 Desember 2025

*) Jumlah Penduduk yang memiliki akta perkawinan dibagi jumlah penduduk wajib akta kawin per kecamatan dikali 100

Jumlah penduduk wajib akta kawin Kabupaten Kebumen pada tahun 2025 semester II sebanyak 717.156 jiwa, sedangkan yang terdaftar memiliki akta perkawinan/buku nikah sebanyak 622.459 jiwa atau sebesar 86,80%. Angka ini meliputi penduduk dari berbagai agama/kepercayaan.

Tabel 71. Kepemilikan Akta Perceraian
Kabupaten Kebumen

No	Kecamatan		Jumlah Wajib Akta Cerai (Jiwa)	Akta Perceraian		
	Kode	Nama		Memiliki (Jiwa)	Belum Memiliki (Jiwa)	%
1	330501	Ayah	2.021	1.614	407	79,86
2	330502	Buayan	1.904	1.591	313	83,56
3	330503	Puring	1.782	1.341	441	75,25
4	330504	Petanahan	1.517	1.241	276	81,81
5	330505	Klirong	1.420	1.016	404	71,55
6	330506	Buluspesantren	1.086	885	201	81,49
7	330507	Ambal	1.162	821	341	70,65
8	330508	Mirit	939	735	204	78,27
9	330509	Prembun	675	559	116	82,81
10	330510	Kutowinangun	858	630	228	73,43
11	330511	Alian	1.327	1.098	229	82,74
12	330512	Kebumen	2.969	2.476	493	83,40
13	330513	Pejagoan	1.173	836	337	71,27
14	330514	Sruweng	1.462	1.202	260	82,22
15	330515	Adimulyo	916	715	201	78,06
16	330516	Kuwarasan	1.198	942	256	78,63
17	330517	Rowokele	1.383	1.157	226	83,66
18	330518	Sempor	1.780	1.381	399	77,58
19	330519	Gombong	1.519	1.196	323	78,74
20	330520	Karanganyar	1.001	792	209	79,12
21	330521	Karanggayam	1.376	1.094	282	79,51
22	330522	Sadang	600	458	142	76,33
23	330523	Bonorowo	455	343	112	75,38
24	330524	Padureso	384	294	90	76,56
25	330525	Poncowarno	254	197	57	77,56
26	330526	Karangsambung	1.030	841	189	81,65
Jumlah			**32.191**	**25.455**	**6.736**	**79,07**

Sumber: PDAK Kementerian Dalam Negeri per 31 Desember 2025

*) Jumlah Penduduk yang memiliki akta perceraian dibagi jumlah penduduk status cerai per kecamatan dikali 100

Pada tabel di atas menunjukkan Penduduk Kabupaten Kebumen yang berstatus cerai hidup dan memiliki akta perceraian sebesar 79,07%. Belum tercapainya 100% kepemilikan akta perceraian ini dikarenakan masih ada sebagian penduduk yang belum terdaftar dokumen perceraiannya pada database kependudukan.

Tabel 72. Kepemilikan Kartu Identitas Anak (KIA)
Kabupaten Kebumen

No	Kecamatan		Penduduk Usia KIA (0-17 Tahun)			% (*)
	Kode	Nama	Jumlah (Jiwa)	Memiliki (Jiwa)	Belum Memiliki (Jiwa)	
1	330501	Ayah	16.436	11.414	5.022	69,45
2	330502	Buayan	17.156	11.278	5.878	65,74
3	330503	Puring	15.857	8.605	7.252	54,27
4	330504	Petanahan	15.234	11.559	3.675	75,88
5	330505	Klirong	16.203	10.135	6.068	62,55
6	330506	Buluspesantren	14.977	8.998	5.979	60,08
7	330507	Ambal	16.016	9.852	6.164	61,51
8	330508	Mirit	14.231	8.783	5.448	61,72
9	330509	Prembun	7.210	5.020	2.190	69,63
10	330510	Kutowinangun	12.008	7.313	4.695	60,90
11	330511	Alian	18.079	12.381	5.698	68,48
12	330512	Kebumen	33.034	22.740	10.294	68,84
13	330513	Pejagoan	14.423	9.276	5.147	64,31
14	330514	Sruweng	15.832	9.957	5.875	62,89
15	330515	Adimulyo	8.734	7.208	1.526	82,53
16	330516	Kuwarasan	12.737	8.009	4.728	62,88
17	330517	Rowokele	13.171	8.505	4.666	64,57
18	330518	Sempor	17.893	12.093	5.800	67,59
19	330519	Gombong	11.061	6.597	4.464	59,64
20	330520	Karanganyar	8.437	5.408	3.029	64,10
21	330521	Karanggayam	15.350	10.374	4.976	67,58
22	330522	Sadang	5.920	4.376	1.544	73,92
23	330523	Bonorowo	5.642	3.666	1.976	64,98
24	330524	Padureso	4.552	3.107	1.445	68,26
25	330525	Poncowarno	5.182	2.956	2.226	57,04
26	330526	Karangsambung	12.454	9.799	2.655	78,68
Jumlah			**347.829**	**229.409**	**118.420**	**65,95**

Sumber : Data Konsolidasi Bersih (DKB) Kementerian Dalam Negeri Tahun 2025 Semester II

*) Jumlah Penduduk yang memiliki KIA dibagi jumlah penduduk usia 0-17 dikali 100

Kartu Identitas Anak (KIA) adalah identitas resmi anak sebagai bukti diri anak yang berusia kurang dari 17 tahun dan belum menikah yang diterbitkan oleh Dinas Kependudukan dan Pencatatan Sipil Kabupaten/Kota. Jumlah penduduk usia KIA (0-17 tahun) di Kabupaten Kebumen sebanyak 347.829 jiwa, yang memiliki KIA sejumlah 229.409 jiwa atau 65,95%.

Tabel 73. Jumlah Perpindahan dan Kedatangan Penduduk Kabupaten Kebumen

No	Kecamatan		Penduduk	
	Kode	Nama	Pindah	Datang
1	330501	Ayah	1.412	926
2	330502	Buayan	1.469	970
3	330503	Puring	1.455	976
4	330504	Petanahan	1.153	836
5	330505	Klirong	1.336	987
6	330506	Buluspesantren	1.238	993
7	330507	Ambal	1.400	1.016
8	330508	Mirit	1.194	860
9	330509	Prembun	827	537
10	330510	Kutowinangun	1.085	808
11	330511	Alian	1.581	1.089
12	330512	Kebumen	3.550	2.277
13	330513	Pejagoan	1.233	823
14	330514	Sruweng	1.388	837
15	330515	Adimulyo	886	743
16	330516	Kuwarasan	1.232	834
17	330517	Rowokele	1.124	595
18	330518	Sempor	1.679	983
19	330519	Gombong	1.438	946
20	330520	Karanganyar	1.043	680
21	330521	Karanggayam	1.363	812
22	330522	Sadang	490	293
23	330523	Bonorowo	618	332
24	330524	Padureso	349	289
25	330525	Poncowarno	388	270
26	330526	Karangsambung	1.035	606
Jumlah			**31.966**	**21.318**

Sumber: PDAK Kementerian Dalam Negeri per 31 Desember 2025

Penduduk Kabupaten Kebumen sampai dengan 2025 Semester II yang melakukan migrasi masuk sebesar 21.318 jiwa sedangkan yang melakukan migrasi keluar sebanyak 31.966 jiwa. Data di atas menunjukkan bahwa penduduk Kebumen lebih banyak yang melakukan perpindahan keluar dari Kabupaten Kebumen.

Tabel 74. Jumlah Kepemilikan Identitas Kependudukan Digital (IKD) per Kecamatan se-Kabupaten Kebumen

No	Kecamatan		Jumlah Sasaran	Jumlah Aktivasi	%
	Kode	Nama			
1	330501	Ayah	52.158	9.759	18,71
2	330502	Buayan	53.063	8.620	16,24
3	330503	Puring	51.809	8.334	16,09
4	330504	Petanahan	48.903	6.596	13,49
5	330505	Klirong	51.539	8.920	17,31
6	330506	Buluspesantren	47.625	7.584	15,92
7	330507	Ambal	50.798	7.470	14,71
8	330508	Mirit	42.851	5.772	13,47
9	330509	Prembun	23.198	4.374	18,86
10	330510	Kutowinangun	38.680	4.527	11,70
11	330511	Alian	53.705	7.685	14,31
12	330512	Kebumen	103.942	18.829	18,11
13	330513	Pejagoan	43.742	6.804	15,55
14	330514	Sruweng	48.984	7.255	14,81
15	330515	Adimulyo	30.542	4.995	16,35
16	330516	Kuwarasan	40.938	7.472	18,25
17	330517	Rowokele	40.970	7.396	18,05
18	330518	Sempor	55.531	8.003	14,41
19	330519	Gombong	39.499	6.421	16,26
20	330520	Karanganyar	29.941	4.443	14,84
21	330521	Karanggayam	47.819	4.736	9,90
22	330522	Sadang	18.291	2.766	15,12
23	330523	Bonorowo	17.205	2.085	12,12
24	330524	Padureso	13.146	1.934	14,71
25	330525	Poncowarno	14.714	2.361	16,05
26	330526	Karangsambung	38.347	5.705	14,88
Jumlah			**1.097.940**	**170.846**	**15,56**

Sumber: PDAK Kementerian Dalam Negeri per 31 Desember 2025

PENUTUP

Berdasarkan Undang-Undang Nomor 24 Tahun 2013 tentang Perubahan atas Undang-Undang Nomor 23 Tahun 2006 tentang Administrasi Kependudukan, dalam rangka mewujudkan tertib dan sadar administrasi kependudukan, salah satu upayanya adalah penduduk untuk segera melaporkan peristiwa kependudukan dan peristiwa penting yang dialaminya kepada Dinas Kependudukan dan Pencatatan Sipil, sehingga tertib administrasi kependudukan diharapkan menjadi komitmen bersama seluruh masyarakat Kabupaten Kebumen untuk terwujudkan database kependudukan yang akurat dan akuntabel.

Buku Data Agregat Kependudukan Kabupaten Kebumen Tahun 2025 Semester II yang telah disusun berdasarkan hasil pendaftaran penduduk dan pencatatan sipil yang sudah terkonsolidasi bersih oleh Kementerian Dalam Negeri.

Disusunnya buku ini diharapkan dapat sebagai sumber informasi dalam menunjang pelaksanaan program/kegiatan dan dalam rangka menunjang penyusunan perencanaan untuk pembangunan Kebumen yang lebih baik berdasarkan data yang lebih otentik dan terpercaya.

Penyusun menyadari masih banyak ketidaksempurnaan dalam penyajian buku Data Agregat Kependudukan Tahun 2025 Semester II. Masukan dan saran sangat kami harapkan demi penyempurnaan penyusunan buku Data Agregat Kependudukan Kabupaten Kebumen selanjutnya. Mohon maaf atas segala kekurangan. Semoga Allah SWT membimbing dan meridloi usaha baik dan usaha luhur kita, Aamiin Aamiin Aamiin Ya Robbal ‘Alamiin.

PEMERINTAH KABUPATEN
KEBUMEN
DISDUKCAPIL
KEBUMEN

TIM PENYUSUN BUKU DATA AGREGAT KEPENDUDUKAN
TAHUN 2025 SEMESTER II
DISDUKCAPIL KABUPATEN KEBUMEN

Pengarah :

Jamal Darwanto, S.E., M.M.

Editor :

1. Rud Tomico El Umam, S.H., M.H.
2. Jati Purnomo, S.Si., MT.
3. Bambang Wahyu Santoso, S.Sos.
4. Grace Arisandy Dunggio, S.STP., MPA.

Tim Penyusun :

1. Yatimah, S.E.
2. Pupak Fajariyah, S.AP.
3. Yusuf Mufti, S.Kom.
4. Yuli Khamidah, S.Kom.
5. Dewi Ratnasari, S.Kom.
6. Siti Musyarofah, S.Kom.
7. Tri Budi Wiyati, S.T.

Penyunting & Designs Cover :

1. Alvian Eka Kurniawan, A.Md.
2. Fahmi Halif Majid, S.Kom.



