Katalog : 1102001.3305010

KECAMATAN Ayah

DALAM ANGKA 2024

VOLUME 31,2024



BADAN PUSAT STATISTIK
KABUPATEN KEBUMEN

https://kebumenkab.bps.go.id

Katalog : 1102001.3305010

KECAMATAN Ayah

DALAM ANGKA 2024

VOLUME 31,2024

https://kebumenkab.bps.go.id

BADAN PUSAT STATISTIK
KABUPATEN KEBUMEN

KECAMATAN AYAH DALAM ANGKA
2024
VOLUME 31, 2024

ISSN: -
No. Publikasi: 33050.24019
Katalog:1102001.3305010
Ukuran Buku: 14,8 cm x 21 cm
Jumlah Halaman: xxiv+ 70 hal
Naskah:
BPS Kabupaten Kebumen
Penyunting:
BPS Kabupaten Kebumen
Desain Kover:
BPS Kabupaten Kebumen
Ilustrasi Kover:
Pantai Manganti
Diterbitkan oleh
©BPS Kabupaten Kebumen

Dilarang mengumumkan, mendistribusikan, mengomunikasikan, dan/atau menggandakan sebagian atau seluruh isi buku ini untuk tujuan komersil tanpa izin tertulis dari Badan Pusat Statistik Kabupaten Kebumen.

https://kebumenkab.bps.go.id

TIM PENYUSUN
KECAMATAN AYAH DALAM ANGKA2024
VOLUME 31, 2024

Pengarah
Kus Haryono

Penanggung Jawab
Kus Haryono

Penyunting
Tim Penyusun Kecamatan Dalam Angka 2024

Pengolah Data dan Penulis Naskah
Tim Penyusun Kecamatan Dalam Angka 2024

Penata Letak
Tim Penyusun Kecamatan Dalam Angka 2024

https://kebumenkab.bps.go.id

https://kebumenkab.bps.go.id

KONTRIBUTOR DATA

1. Kementerian Agama
2. Kementerian Pendidikan dan Kebudayaan
3. Badan Meteorologi Klimatologi dan Geofisika
4. Badan Pusat Statistik
5. Dinas Kependudukan dan Pencatatan Sipil Kabupaten Kebumen
6. Dinas Pemberdayaan Masyarakat dan Desa Kabupaten Kebumen
7. Dinas Kesehatan Kabupaten Kebumen
8. Dinas Pertanian dan Pangan Kabupaten Kebumen
9. Badan Kepegawaian dan Pembangunan Sumber Daya Manusia Kabupaten Kebumen

https://kebumenkab.bps.go.id

https://kebumenkab.bps.go.id

PETA WILAYAH

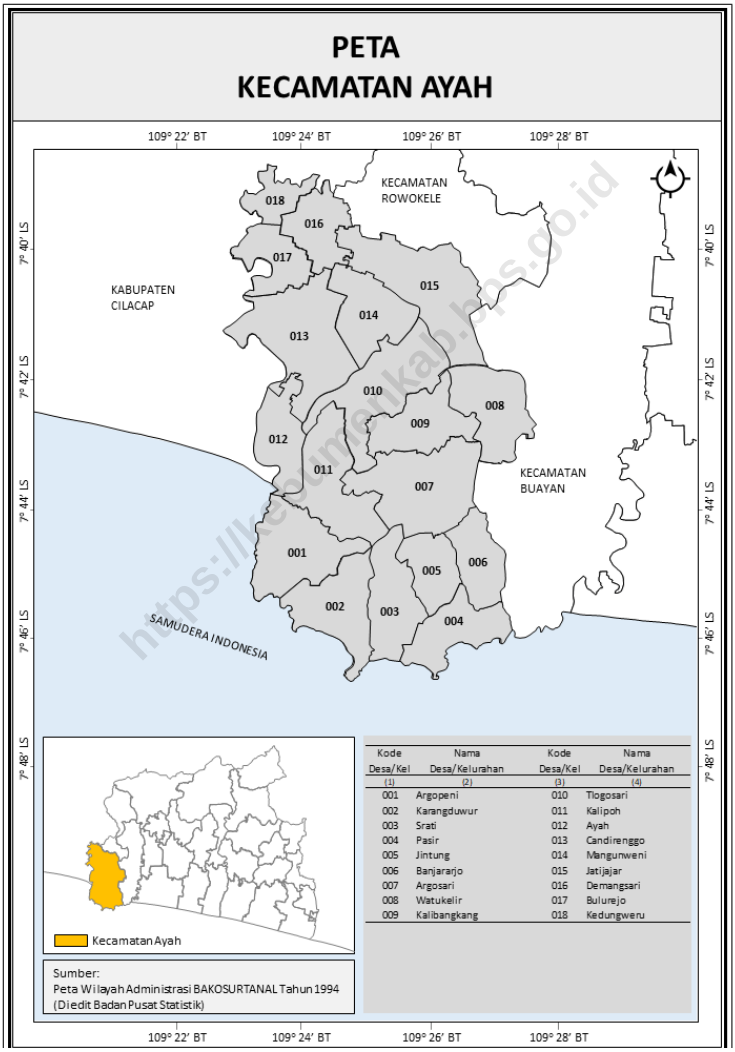

Kode Desa/Kel	Nama Desa/Kelurahan	Kode Desa/Kel	Nama Desa/Kelurahan
(1)	(2)	(3)	(4)
001	Argopeni	010	Tlogosari
002	Karangduwur	011	Kalipoh
003	Srati	012	Ayah
004	Pasir	013	Candirenggo
005	Jintung	014	Mangunweni
006	Banjararjo	015	Jatijajar
007	Argosari	016	Demangsari
008	Watukelir	017	Bulurejo
009	Kalibangkang	018	Kedungweru

https://kebumenkab.bps.go.id

https://kebumenkab.bps.go.id

KEPALA BPS KABUPATEN KEBUMEN



KUS HARYONO

https://kebumenkab.bps.go.id

https://kebumenkab.bps.go.id

KATA PENGANTAR

Publikasi Kecamatan Ayah Dalam Angka merupakan seri publikasi tahunan yang diterbitkan oleh Badan Pusat Statistik Kabupaten Kebumen yang menyajikan beragam jenis data, yang dihimpun dari berbagai sumber baik dari internal BPS maupun dari Dinas/Instansi/Lembaga yang ada di tingkat kecamatan. Data yang disajikan dalam buku ini antara lain memuat gambaran umum tentang keadaan geografi, kependudukan, dan kondisi soial ekonomi Kecamatan Ayah.

Data yang disajikan dalam Buku Kecamatan Ayah Dalam Angka 2024 sebagian besar data dan informasi tahun 2023 dengan format dan cakupan yang hampir sama dengan publikasi tahun sebelumnya. Namun demikian, ada beberapa data yang mengalami perubahan baik berupa penambahan maupun pengurangan dengan tetap menjaga keterbandingan dengan tahun-tahun sebelumnya.

Meskipun publikasi ini sudah dipersiapkan dengan sebaik-baiknya, dimungkinkan masih adanya kekurangan. Oleh karena itu, kritik dan saran yang konstruktif berbagai pihak kami harapkan untuk penyempurnaan penerbitan mendatang.

Kepada Koordinator Statistik Kecamatan Ayah yang telah menyusun naskah, serta semua pihak yang telah memberikan kontribusi terhadap terwujudnya publikasi ini, kami sampaikan terima kasih atas kerja sama dan bantuannya.

Semoga publikasi ini mampu memenuhi sebagian dari besarnya tuntutan kebutuhan data statistik, baik oleh dinas/instansi pemerintah, swasta, kalangan akademis, maupun masyarakat luas.

Kebumen , September 2024
Kepala BPS
Kabupaten Kebumen

KUS HARYONO

https://kebumenkab.bps.go.id

DAFTAR ISI

KECAMATAN AYAH DALAM ANGKA2024
VOLUME 31, 2024

Halaman

Kata Pengantar xi
Daftar Isi xiii
Daftar Tabel xv
Daftar Gambar xix
Penjelasan Umum xxi
Daftar Singkatan xxiii
1. Geografi dan Iklim 1
2. Pemerintahan 13
3. Penduduk 25
4. Sosial dan Kesejahteraan Rakyat 43
5. Pertanian 57

https://kebumenkab.bps.go.id

https://kebumenkab.bps.go.id

DAFTAR TABEL

Halaman

1. GEOGRAFI DAN IKLIM

1.1 KEADAAN GEOGRAFI

1.1.1 Luas Daerah Menurut Desa/Kelurahan di Kecamatan Ayah, 2023 6

1.1.2 Jarak ke Ibukota Kecamatan dan Ibukota Kabupaten/Kota Menurut Desa/Kelurahan di Kecamatan Ayah (km), 2023.....7

1.1.3 Luas Lahan Menurut Penggunaan dan Desa/Kelurahan di Kecamatan Ayah (ha), 2023 8

1.2 KEADAAN IKLIM

1.2.1 Pengamatan Unsur Iklim Menurut Desa/Kelurahan di Kecamatan Ayah, 2023 11

2. PEMERINTAHAN

2.1 WILAYAH ADMINISTRATIF

2.2.1 Jumlah Rukun Warga (RW) dan Rukun Tetangga (RT) Menurut Desa/ Kelurahan di Kecamatan Ayah, 2023 19

2.2 SUMBER DAYA MANUSIA

2.2.2 Jumlah Pegawai Negeri Sipil Menurut Pemerintah Daerah dan Jenis Kelamin, 2023.....20

2.2.2 Jumlah Pegawai Negeri Sipil Pemerintah Daerah Kecamatan Ayah Menurut Tingkat Pendidikan dan Jenis Kelamin, Januari 2024 21

2.2.3 Banyaknya Aparat Pemerintahan Desa/Kelurahan Menurut Desa/ Kelurahan di Kecamatan Ayah, 2023 22

2.2.4 Keuangan Desa Menurut Desa/Kelurahan di Kecamatan Ayah, 2023. 23

3. PENDUDUK

3.1 Penduduk, Distribusi Persentase Penduduk, Kepadatan Penduduk, Rasio Jenis Kelamin Penduduk Menurut Desa/Kelurahan di Kecamatan Ayah, 2023 30

3.2 Jumlah Penduduk Menurut Kelompok Umur dan Jenis Kelamin di Kecamatan Ayah, 2023.....32

3.3 Jumlah Penduduk, Keluarga, Rata-rata Penduduk per Keluarga dan Kepadatan Penduduk Menurut Desa/Kelurahan di Kecamatan Ayah, 2023.....33

https://ayahkab.bps.go.id

3.4 Jumlah Penduduk Menurut Agama dan Desa/Kelurahan di Kecamatan Ayah, 2023 34
3.5 Jumlah Penduduk Menurut Pekerjaan dan Desa/Kelurahan di Kecamatan Ayah, 2023 36
3.6 Jumlah Penduduk Menurut Pendidikan Akhir dan Desa/Kelurahan di Kecamatan Ayah, 2023 39
3.7 Jumlah Penduduk Menurut Status Kawin dan Desa/Kelurahan di Kecamatan Ayah, 2023 42

4. SOSIAL DAN KESEJAHTERAAN RAKYAT

4.1 PENDIDIKAN

4.4.1 Banyaknya Desa/Kelurahan yang Memiliki Fasilitas Sekolah Menurut Tingkat Pendidikan di Kecamatan Ayah, 2019-2021 48
4.4.2 Jumlah Sekolah Menurut Tingkat Pendidikan di Kecamatan Ayah, 2022/2023 dan 2023/2024 49
4.4.3 Jumlah Guru Menurut Tingkat Pendidikan di Kecamatan Ayah, 2022/2023 dan 2023/2024 50
4.4.4 Jumlah Murid Menurut Tingkat Pendidikan di Kecamatan Ayah,2022/2023 dan 2023/2024 51

4.2 KESEHATAN

4.2.4 Banyaknya Warga Penderita Gizi Buruk dan Kekurangan Gizi Menurut Desa/Kelurahan di Kecamatan Ayah, 2023 52
4.2.2 Jumlah Sarana Kesehatan Menurut Desa/Kelurahan di Kecamatan Ayah, 2023 53
4.2.3 Jumlah Pasangan Usia Subur dan Peserta KB Aktif (Usia 15-49 Tahun) Menurut Jenis Alat KB di Kabupaten Kebumen, di Kecamatan Ayah, 2023 54

4.3 AGAMA DAN SOSIAL LAINNYA

4.3.4 Jumlah Tempat Peribadatan Menurut Desa/Kelurahan di Kecamatan Ayah, 2023 56

5. PERTANIAN

https://kebumenkab.bps.go.id

5.1 Luas Panen Tanaman Sayuran dan Buah-buahan Semusim Menurut Jenis Tanaman di Kecamatan Ayah (ha), 2020–2023 61
5.2 Produksi Tanaman Sayuran dan Buah-buahan Semusim Menurut Jenis Tanaman di Kecamatan Ayah (kuintal), 2020–2023 62
5.3 Luas Panen Tanaman Biofarmaka Menurut Jenis Tanaman di Kecamatan Ayah (m^2), 2020-2023 63
5.4 Produksi Tanaman Biofarmaka Menurut Jenis Tanaman di Kecamatan Ayah (kg), 2020-2023 64
5.5 Luas Panen Tanaman Hias Menurut Jenis Tanaman di Kecamatan Ayah (m^2), 2020-2023 65
5.6 Produksi Tanaman Hias Menurut Jenis Tanaman di Kecamatan Ayah (tangkai), 2020-2023 66
5.7 Produksi Buah-Buahan dan Sayuran Tahunan Menurut Jenis Tanaman di Kecamatan Ayah (kuintal), 2020–2023 67
5.8 Populasi Ternak menurut Jenis Ternak Menurut Desa Kelurahan di Kecamatan Ayah, 2023 68
5.9 Populasi Unggas menurut Jenis Ternak Menurut Desa/Kelurahan di Kecamatan Ayah, 2023 69

https://sirusa.bps.go.id

https://kebumenkab.bps.go.id

DAFTAR GAMBAR

Halaman

1.1 Luas Daerah menurut Desa/Kelurahan (%), 2023 4
1.2 Jarak ke Ibukota Kecamatan Menurut Desa/Kelurahan di Kecamatan Ayah (km), 2023 5
2.1 Jumlah Rukun Warga (RW) dan Rukun Tetangga (RT) Menurut Desa/ Kelurahan di Kecamatan Ayah, 2023 17
2.2 Jumlah Pegawai Negeri Sipil Pemerintah Daerah Kecamatan Ayah Menurut Tingkat Pendidikan dan Jenis Kelamin, Januari 2024 18
3.1 Jumlah Penduduk Menurut Desa/Kelurahan di Kecamatan Ayah, 202328
3.2 Jumlah Penduduk Menurut Kelompok Umur dan Jenis Kelamin di Kecamatan Ayah, 2023 29
4.1 Jumlah Sekolah Menurut Tingkat Pendidikan di Kecamatan Ayah, 2023 46
4.2 Jumlah Posyandu Menurut Desa/Kelurahan di Kecamatan Ayah, 202347
5.1 Produksi Tanaman Sayuran dan Buah-buahan Tahunan di Kecamatan Ayah, 2023 60

https://kebumenkab.bps.go.id

https://kebumenkab.bps.go.id

PENJELASAN UMUM

Tanda-tanda, satuan-satuan, dan lain-lainnya yang digunakan dalam publikasi ini adalah sebagai berikut:

1. TANDA-TANDA

Data tidak tersedia	: ...
Tidak ada atau nol	: –
Data dapat diabaikan	: 0
Tanda decimal	: ,
Data tidak dapat ditampilkan	: NA
Angka estimasi	: e
Angka diperbaiki	: r
Angka sementara	: x
Angka sangat sementara	: xx
Angka sangat sangat sementara	: xxx

2. SATUAN

barel	:	158,99 liter = 1/6,2898 m^3
hektar (ha)	:	10 000 m^2
kilometer (km)	:	1 000 meter
knot	:	1,8523 km/jam
kuintal	:	100 kg
KWh	:	1 000 Watt *hour*
MWh	:	1 000 KWh
liter (untuk beras)	:	0,80 kg
MMSCF	:	1/35,3 m^3
metrik ton (m.ton)	:	0,98421 long ton = 1 000 kg
ons	:	28,31 gram
ton	:	1 000 kg

Satuan lain: buah, dus, butir, helai/lembar, kaleng, batang, pulsa, ton kilometer (ton-km), jam, menit, persen (%).

Perbedaan angka di belakang koma disebabkan oleh pembulatan angka.

https://rebumenkab.bps.go.id

https://kebumenkab.bps.go.id

DAFTAR SINGKATAN

SI	:	Stasiun Iklim
SMPK	:	Stasiun Meterologi Pertanian Khusus
t.t	:	Tempat tidur
BCG	:	Bacillus Calmette Guerin
DPT	:	Difteri, Pertusis, Tetanus
TT	:	Tetanus Toxoid
IOT	:	Industri Obat Tradisional
IKOT	:	Industri Kecil Obat Tradisional
Alkes	:	Alat kesehatan
PKRT	:	Perbekalan Kesehatan Rumah tangga
Kompl	:	Komplemen
IRTP	:	Industri Pangan Produksi Rumah Tangga
PBF	:	Pedagang Besar Farmasi
GFK	:	Gudang Farmasi Kab/Kota
RB	:	Rumah Bersalin
Pustu	:	Puskesmas pembantu
BP	:	Balai Pengobatan
TPS	:	Tempat Pembuangan Sampah Sementara
Jamkesmas	:	Jaminan kesehatan masyarakat miskin
PJKMU	:	Program Jaminan Kesehatan Masyarakat Umum
SIUP	:	Surat Ijin Usaha Perdagangan
TDP	:	Tanda Daftar Perusahaan
API	:	Angka Pengenal Importir

https://kepulauanmerkab.bps.go.id

https://kebumenkab.bps.go.id

1 GEOGRAFI DAN IKLIM





- Lahan Bukan Pertanian
- Lahan Pertanian Sawah
- Lahan Pertanian Bukan Sawah

Luas Daerah Kecamatan Ayah Tahun 2023 : 76,37 KM2



Desa Terkecil di Kecamatan Ayah : Kedungweru 1,56 KM2

Desa Terluas di Kecamatan Ayah : Argosari 7,36 KM2

https://kebumenkab.bps.go.id

Sumber :
BPS, Pendataan Potensi Desa (Podes) Dinas Pertanian dan Pangan Kabupaten Kebumen

https://kebumenkab.bps.go.id

PENJELASAN TEKNIS

1. Kecamatan Ayah merupakan salah satu kecamatan yang terletak di Kabupaten Kebumen yang berbatasan langsung dengan Samudera Hindia dan beberapa kecamatan, antara lain Kecamatan Rowokele, Kecamatan Tambak, Kecamatan Buayan, dan Kecamatan Nusawungu. Batas-batas wilayah:
   - Sebelah Utara: Kecamatan Rowokele dan Kecamatan Tambak Kabupaten Banyumas
   - Sebelah Timur: Kecamatan Buayan
   - Sebelah Selatan: Samudera Hindia
   - Sebelah Barat: Kecamatan Nusawungu Kabupaten Cilacap
2. Lahan sawah adalah lahan pertanian yang berpetak-petak dan dibatasi oleh pematang (galengan), saluran untuk menahan/ menyalurkan air, yang biasanya ditanami padi sawah tanpa memandang dari mana diperoleh atau status lahan tersebut. Lahan yang dimaksud termasuk lahan yang terdaftar di Pajak Bumi Bangunan, Iuran Pembangunan Daerah, lahan bengkok, lahan serobotan, lahan rawa yang ditanami padi dan lahan bekas tanaman tahunan yang telah dijadikan sawah, baik yang ditanami padi, palawija atau tanaman semusim lainnya.
3. Tegal/Kebun adalah lahan pertanian bukan sawah (lahan kering) yang ditanami tanaman semusim atau tahunan dan terpisah dengan halaman sekitar rumah serta penggunaannya tidak berpindah pindah.
4. Ladang/Huma adalah lahan pertanian bukan sawah (lahan kering) yang biasanya ditanami tanaman semusim dan penggunaannya hanya semusim atau dua musim, kemudian akan ditinggalkan bila sudah tidak subur lagi (berpindah-pindah). Kemungkinan lahan ini beberapa tahun kemudian akan dikerjakan kembali jika sudah subur.
5. Lahan yang sementara tidak diusahakan adalah lahan yang biasanya diusahakan tetapi untuk sementara (lebih dari 1 (satu) tahun tetapi kurang dari atau sama dengan 2 (dua) tahun) tidak diusahakan, termasuk lahan sawah yang tidak diusahakan selama lebih dari 2 (dua) tahun.

https://kebumenkab.bps.go.id

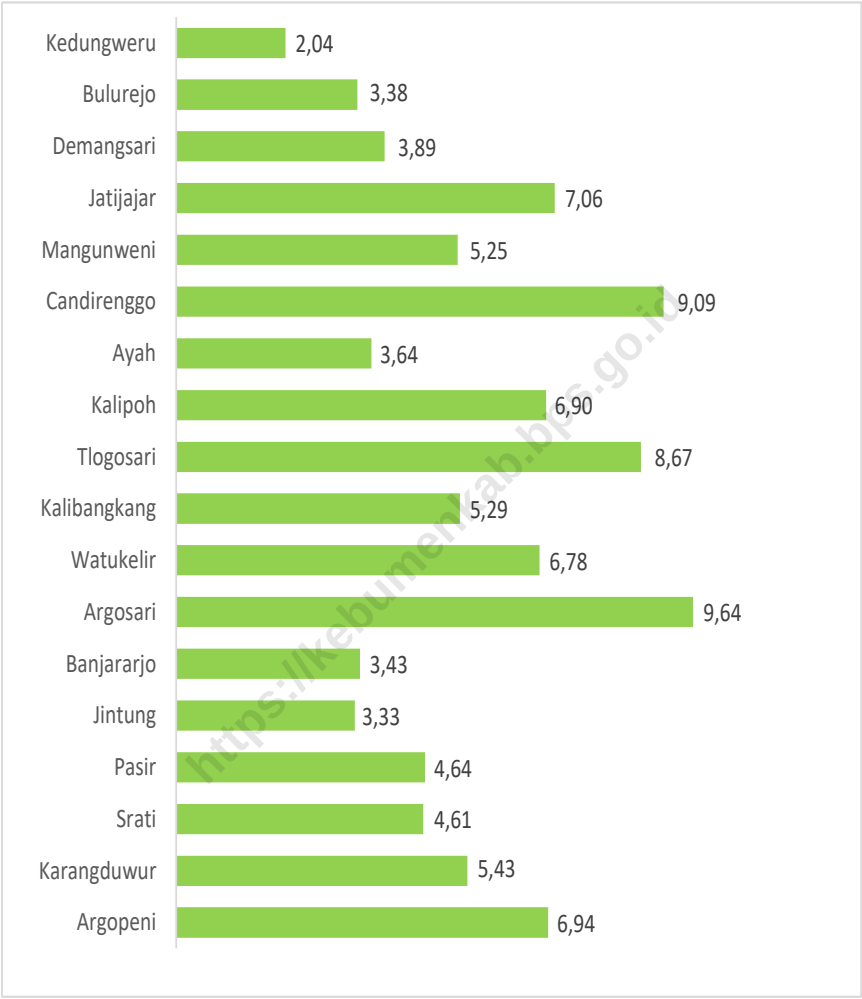

https://kebumenkab.bps.go.id

Sumber : BPS, Pendataan Potensi Desa (Podes) 2021

Gambar 1.1 Luas Daerah menurut Desa/Kelurahan (%), 2023

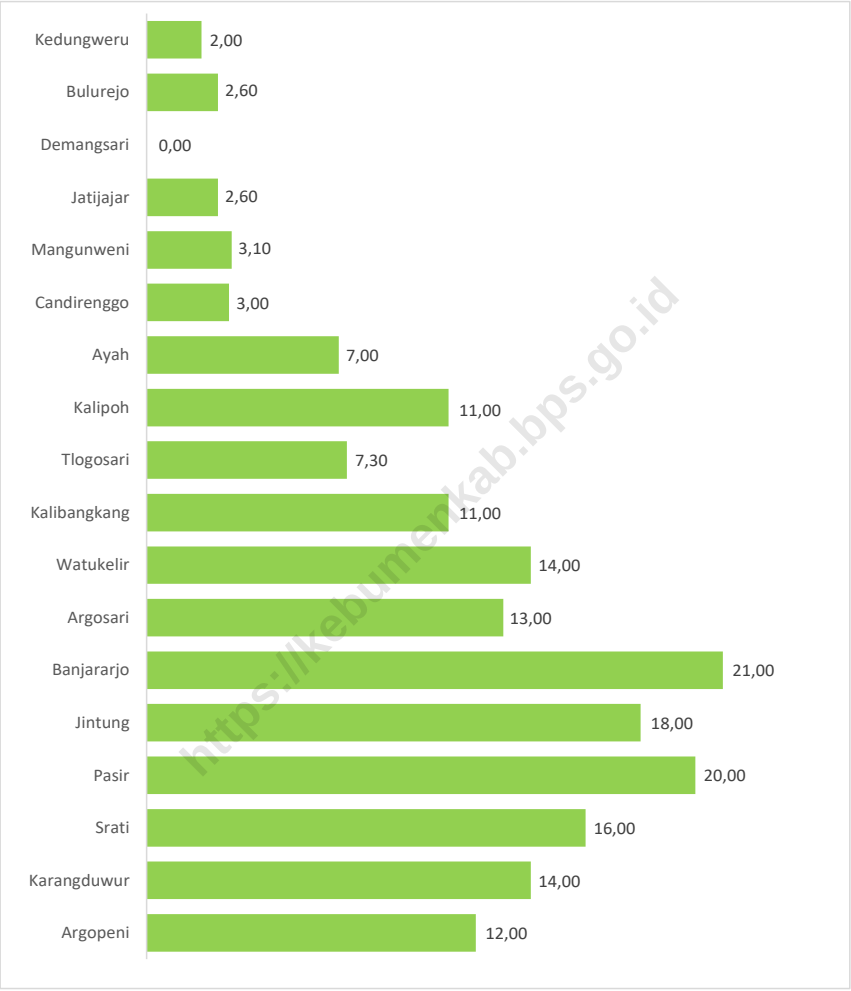

https://kebumenkab.bps.go.id

Sumber : BPS, Pendataan Potensi Desa (Podes) 2021

Gambar 1.2 Jarak ke Ibukota Kecamatan Menurut Desa/Kelurahan di Kecamatan Ayah (km), 2023

1.1 KEADAAN GEOGRAFI

Tabel 1.1.1 Luas Daerah Menurut Desa/Kelurahan di Kecamatan Ayah, 2023

Desa/Kelurahan	Luas (km^2)	Persentase terhadap Luas Kecamatan
(1)	(2)	(3)
Argopeni	5,30	6,94
Karangduwur	4,15	5,43
Srati	3,52	4,61
Pasir	3,54	4,64
Jintung	2,54	3,33
Banjararjo	2,62	3,43
Argosari	7,36	9,64
Watukelir	5,18	6,78
Kalibangkang	4,04	5,29
Tlogosari	6,62	8,67
Kalipoh	5,27	6,90
Ayah	2,78	3,64
Candirenggo	6,94	9,09
Mangunweni	4,01	5,25
Jatijajar	5,39	7,06
Demangsari	2,97	3,89
Bulurejo	2,58	3,38
Kedungweru	1,56	2,04
Kecamatan Ayah	**76,37**	**100,00**

Sumber : BPS, Pendataan Potensi Desa (Podes) 2021

https://kebumenkab.bps.go.id

Tabel 1.1.2 Jarak ke Ibukota Kecamatan dan Ibukota Kabupaten/Kota Menurut Desa/Kelurahan di Kecamatan Ayah (km), 2023

Desa/Kelurahan	Jarak ke Ibukota Kecamatan	Jarak ke Ibukota Kabupaten/Kota
(1)	(2)	(3)
Argopeni	12,00	42,00
Karangduwur	14,00	41,00
Srati	16,00	39,00
Pasir	20,00	35,00
Jintung	18,00	37,00
Banjararjo	21,00	37,00
Argosari	13,00	50,00
Watukelir	14,00	36,00
Kalibangkang	11,00	39,00
Tlogosari	7,30	42,00
Kalipoh	11,00	43,00
Ayah	7,00	44,00
Candirenggo	3,00	38,00
Mangunweni	3,10	35,00
Jatijajar	2,60	33,00
Demangsari	-	37,00
Bulurejo	2,60	39,00
Kedungweru	2,00	39,00
Kecamatan Ayah	**-**	**40,00**

Sumber : BPS, Pendataan Potensi Desa (Podes) 2021

https://kebumenkab.bps.go.id

Tabel 1.1.3 Luas Lahan Menurut Penggunaan dan Desa/Kelurahan di Kecamatan Ayah (ha), 2023

Desa/Kelurahan	Lahan Pertanian Sawah				
	Irigasi	Tadah Hujan	Rawa Pasang Surut	Rawa Lebak	Jumlah
(1)	(2)	(3)	(4)	(5)	(6)
Argopeni	-	24,00	-	-	24,00
Karangduwur	-	48,00	-	-	48,00
Srati	-	29,00	-	-	29,00
Pasir	-	40,00	-	-	40,00
Jintung	-	30,00	-	-	30,00
Banjararjo	-	15,00	-	-	15,00
Argosari	-	64,00	-	-	64,00
Watukelir	-	45,00	-	-	45,00
Kalibangkang	-	70,00	-	-	70,00
Tlogosari	-	31,00	-	-	31,00
Kalipoh	-	5,00	-	-	5,00
Ayah	22,18	21,82	-	-	44,00
Candirenggo	50,00	221,00	-	-	271,00
Mangunweni	33,20	44,80	-	-	78,00
Jatijajar	51,00	26,00	-	-	77,00
Demangsari	11,82	132,18	-	-	144,00
Bulurejo	-	156,00	-	-	156,00
Kedungweru	-	99,00	-	-	99,00
Kecamatan Ayah	**168,20**	**1.101,80**	**-**	**-**	**1.270,00**

https://kebumenkab.bps.go.id

Lanjutan Tabel 1.1.3

Desa/Kelurahan	Lahan Pertanian Bukan Sawah				
	Tegal/ Kebun	Ladang/ Huma	Perkebunan	Hutan Rakyat	Padang Pengembalaan/ Padang rumput
(1)	(7)	(8)	(9)	(10)	(11)
Argopeni	-	-	-	169,00	-
Karangduwur	-	-	-	100,00	-
Srati	31,00	-	-	-	-
Pasir	64,50	-	-	43,50	-
Jintung	43,00	-	-	71,00	-
Banjararjo	34,00	-	-	104,00	-
Argosari	40,00	-	-	325,13	-
Watukelir	70,00	-	-	93,80	-
Kalibangkang	-	-	-	249,00	-
Tlogosari	-	-	-	194,65	-
Kalipoh	-	-	-	268,30	-
Ayah	18,00	-	-	-	-
Candirenggo	5,00	-	-	87,15	-
Mangunweni	70,00	-	-	25,00	-
Jatijajar	-	-	-	166,93	-
Demangsari	1,00	-	-	49,00	-
Bulurejo	-	-	-	-	-
Kedungweru	0,50	-	-	15,54	-
Kecamatan Ayah	**377,00**	**-**	**-**	**1.962,00**	**-**

https://kebumenkab.bps.go.id

Lanjutan Tabel 1.1.3

Desa/Kelurahan	Lahan Pertanian Bukan Sawah				Lahan Bukan Pertanian	Jumlah
	Hutan Negara	Sementara tidak diusahakan	Lainnya (tambak, kolam, empang dll)	Jumlah		
(1)	(12)	(13)	(14)	(15)	(16)	(17)
Argopeni	290,00	-	-	459,00	47,00	530,00
Karangduwur	184,00	-	-	284,00	83,20	415,20
Srati	108,00	-	-	139,00	184,00	352,00
Pasir	150,00	-	-	258,00	56,00	354,00
Jintung	16,00	-	-	130,00	94,00	254,00
Banjararjo	-	-	-	138,00	109,00	262,00
Argosari	229,00	-	0,10	594,23	77,97	736,20
Watukelir	199,00	-	-	362,80	110,50	518,30
Kalibangkang	3,00	-	0,10	252,10	82,30	404,40
Tlogosari	291,40	-	-	486,05	144,85	661,90
Kalipoh	184,60	-	-	452,90	68,70	526,60
Ayah	166,60	-	6,10	190,70	43,30	278,00
Candirenggo	117,20	-	2,30	211,65	211,35	694,00
Mangunweni	137,00	-	0,80	232,80	90,20	401,00
Jatijajar	155,20	-	1,90	324,03	137,97	539,00
Demangsari	-	-	1,00	51,00	102,00	297,00
Bulurejo	-	-	0,20	0,20	101,20	257,40
Kedungweru	-	-	0,30	16,34	40,66	156,00
Kecamatan Ayah	2.231,00	-	12,80	4.582,80	1.784,20	7.637,00

https://kebumenkab.bps.go.id

Sumber : Dinas Pertanian dan Pangan Kabupaten Kebumen

1.2 KEADAAN IKLIM

Tabel 1.2.1 Pengamatan Unsur Iklim Menurut Desa/Kelurahan di Kecamatan Ayah, 2023

Desa/Kelurahan	Jumlah Curah Hujan (mm)	Jumlah Bulan Hujan (bulan)
(1)	(2)	(3)
Argopeni	15	3
Karangduwur	155.500	4
Srati	-	6
Pasir	-	4
Jintung	33	6
Banjararjo	40	6
Argosari	-	5
Watukelir	1.968	5
Kalibangkang	174	6
Tlogosari	500	6
Kalipoh	174	7
Ayah	-	3
Candirenggo	167	6
Mangunweni	-	6
Jatijajar	160	8
Demangsari	50	6
Bulurejo	287	7
Kedungweru	1.965	6

Sumber : Kementerian Dalam Negeri Republik Indonesia

https://kebumenkab.bps.go.id

https://kebumenkab.bps.go.id

2 PEMERINTAHAN

PNS DI KECAMATAN AYAH PALING BANYAK BERPENDIDIKAN DIPLOMA IV/SARJANA (S1) : 285 ORANG

JUMLAH PNS DI KECAMATAN AYAH SEBANYAK : 359 ORANG

KECAMATAN AYAH TERDIRI DARI : 82 RW DAN 470 RT



Sumber :
Badan Kepegawaian dan Penggembangan Sumber Daya Manusia Kabupaten Kebumen BPS, Pemutakhiran Kerangka Geospasial dan Muatan Wilayah Kerja Statistik

https://kebumenkab.bps.go.id

PENJELASAN TEKNIS

1. Secara administrasi, Kecamatan Ayah terdiri dari 82 desa/kelurahan, 116 RW, dan 416 RT.
2. Desa adalah kesatuan masyarakat hukum yang memiliki batas- batas wilayah dan berwenang untuk mengatur dan mengurus kepentingan masyarakat setempat berdasarkan asal-usul dan adat istiadat setempat yang diakui dan dihormati dalam Sistem Pemerintahan Negara Kesatuan Republik Indonesia (UU No. 32 Tahun 2004). Kepala desa dipilih secara langsung oleh masyarakat di desa tersebut.
3. Kelurahan adalah suatu wilayah yang dipimpin oleh seorang lurah sebagai perangkat daerah kabupaten dan atau daerah kota di bawah kecamatan (UU No. 32 Tahun 2004). Lurah diangkat oleh Bupati/Walikota.
4. Badan Pusat Statistik (BPS) telah melakukan pendataan Potensi Desa (Podes) sejak tahun 1980. Sejak saat itu, Podes dilaksanakan secara rutin sebanyak 3 kali dalam kurun waktu sepuluh tahun untuk mendukung kegiatan Sensus Penduduk, Sensus Pertanian, ataupun Sensus Ekonomi. Dengan demikian, fakta penting terkait ketersediaan infrastruktur dan potensi yang dimiliki oleh setiap wilayah dapat dipantau perkembangannya secara berkala dan terus-menerus.
5. Metode Pengumpulan Data Podes 2020 dilakukan melalui wawancara langsung oleh petugas terlatih dengan narasumber yang relevan. Petugas adalah aparatur ataupun mitra kerja BPS Kabupaten/ Kota, sementara narasumber adalah kepala desa/lurah atau narasumber lain yang memiliki pengetahuan terhadap wilayah target pencacahan.
6. Pemerintah Desa adalah Kepala Desa dibantu perangkat Desa sebagai unsur penyelenggara Pemerintahan Desa.
7. Keuangan Desa adalah semua hak dan kewajiban Desa yang dapat dinilai dengan uang serta segala sesuatu berupa uang dan barang yang berhubungan dengan pelaksanaan hak dan kewajiban Desa.
8. Anggaran Pendapatan dan Belanja Desa yang selanjutnya disebut APB Desa adalah rencana keuangan tahunan Pemerintahan Desa.
9. Dana Desa adalah dana yang bersumber dari Anggaran Pendapatan dan Belanja Negara yang diperuntukkan bagi Desa yang ditransfer melalui Anggaran Pendapatan dan Belanja Daerah kabupaten/kota dan digunakan untuk membiayai penyelenggaraan pemerintahan, pelaksanaan pembangunan, pembinaan kemasyarakatan, dan pemberdayaan masyarakat.
10. Alokasi Dana Desa yang selanjutnya disingkat ADD, adalah dana perimbangan yang diterima kabupaten dalam Anggaran Pendapatan dan

https://kebumenkab.bps.go.id

Belanja Daerah kabupaten setelah dikurangi Dana Alokasi Khusus.

11. Pajak Daerah adalah kontribusi wajib kepada Daerah yang tertuang oleh pribadi atau badan yang bersifat memaksa berdasarkan Undang-Undang, dengan tidak mendapatkan imbalan secara langsung dan digunakan untuk keperluan Daerah bagi sebesar-besarnya kemakmuran rakyat.
12. Retribusi Daerah adalah pungutan Daerah sebagai pembayaran atas jasa atau pemberian izin tertentu yang khusus disediakan dan/atau diberikan Pemerintah Daerah untuk kepentingan orang pribadi atau Badan.
13. Bagi Hasil Pajak Daerah dan Retribusi Daerah adalah dana yang dialokasikan oleh Pemerintah Daerah kepada Pemerintah Desa untuk membiayai peningkatan Penyelenggaraan Pemerintahan Desa yang bersumber dari realisasi penerimaan hasil Pajak Daerah dan Retribusi Daerah.
14. Pajak Bumi dan Bangunan Perdesaan dan Perkotaan adalah pajak atas bumi dan/atau bangunan yang dimiliki, dikuasai, dan/atau dimanfaatkan oleh orang pribadi atau Badan kecuali kawasan yang digunakan untuk kegiatan usaha perkebunan, perhutanan dan pertambangan.

https://kebumenkab.bps.go.id

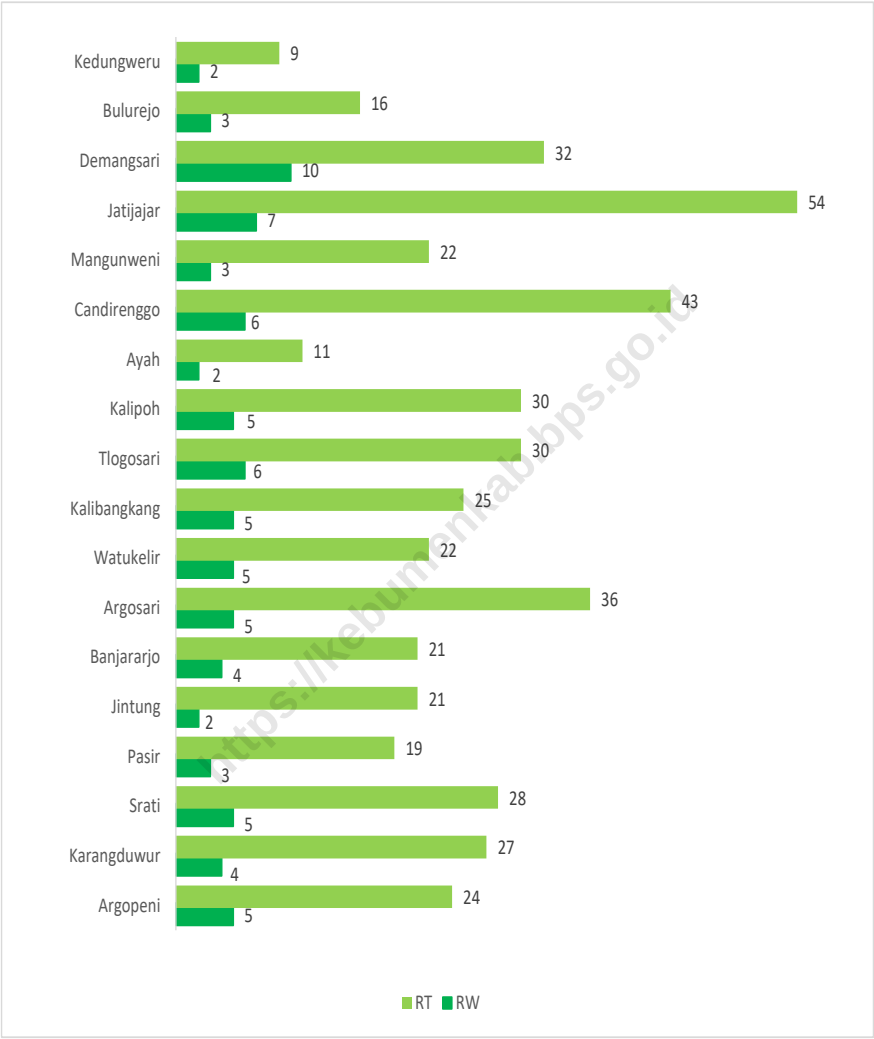

Sumber : BPS, Pemutakhiran Kerangka Geospasial dan Muatan Wilayah Kerja Statistik

Gambar 2.1 Jumlah Rukun Warga (RW) dan Rukun Tetangga (RT) Menurut Desa/Kelurahan di Kecamatan Ayah, 2023

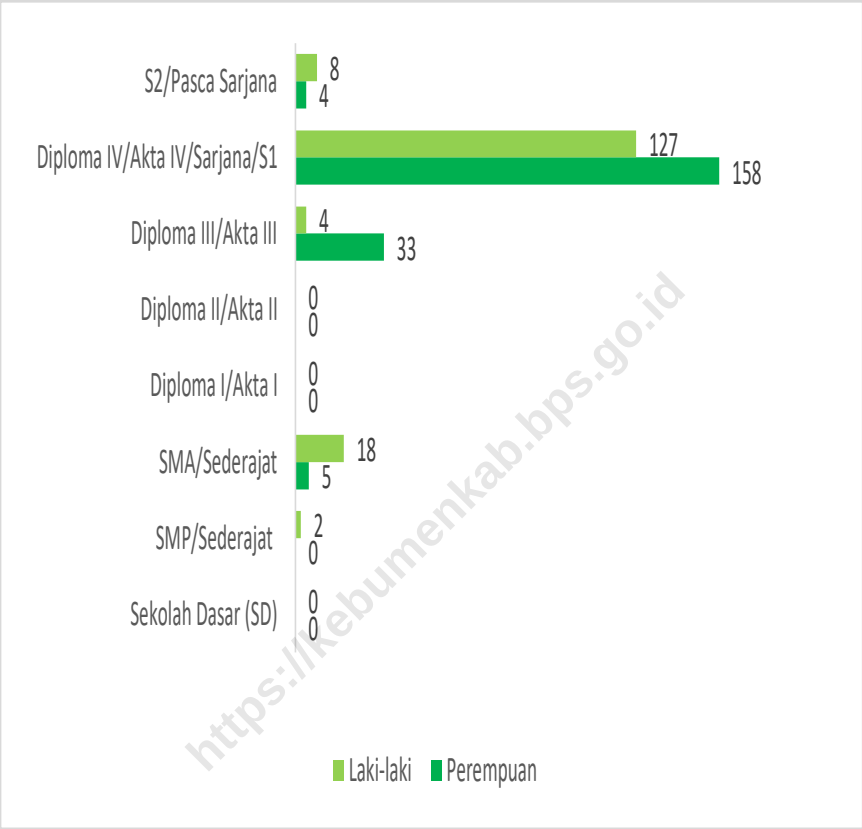

https://kebumenkab.bps.go.id

Sumber : Badan Kepegawaian dan Pengembangan Sumber Daya Manusia Kabupaten Kebumen

Gambar 2.2 Jumlah Pegawai Negeri Sipil Pemerintah Daerah Kecamatan Ayah Menurut Tingkat Pendidikan dan Jenis Kelamin, Januari 2024

2.1 WILAYAH ADMINISTRATIF

Tabel 2.2.1 Jumlah Rukun Warga (RW) dan Rukun Tetangga (RT) Menurut Desa/Kelurahan di Kecamatan Ayah, 2023

Desa/Kelurahan	Rukun Warga (RW)	Rukun Tetangga (RT)
(1)	(2)	(3)
Argopeni	5	24
Karangduwur	4	27
Srati	5	28
Pasir	3	19
Jintung	2	21
Banjararjo	4	21
Argosari	5	36
Watukelir	5	22
Kalibangkang	5	25
Tlogosari	6	30
Kalipoh	5	30
Ayah	2	11
Candirenggo	6	43
Mangunweni	3	22
Jatijajar	7	54
Demangsari	10	32
Bulurejo	3	16
Kedungweru	2	9
Kecamatan Ayah	**82**	**470**

Sumber : BPS, Pemutakhiran Kerangka Geospasial dan Muatan Wilayah Kerja Statistik

https://kebumenkab.bps.go.id

2.2 SUMBER DAYA MANUSIA

Tabel 2.2.2 Jumlah Pegawai Negeri Sipil Menurut Pemerintah Daerah dan Jenis Kelamin, 2023

Pemerintah Daerah	Laki-Laki	Perempuan	Jumlah
(1)	(2)	(3)	(4)
Dinas Kesehatan, Pengendalian Penduduk dan Keluarga Berencana	14	44	58
Dinas Pendidikan, Kepemudaan dan Olahraga	133	150	283
Kecamatan Ayah	12	6	18
Jumlah	**159**	**200**	**359**

Sumber : Badan Kepegawaian dan Pengembangan Sumber Daya Manusia Kabupaten Kebumen

https://kebumenkab.bps.go.id

Tabel 2.2.2 Jumlah Pegawai Negeri Sipil Pemerintah Daerah Kecamatan Ayah Menurut Tingkat Pendidikan dan Jenis Kelamin, Januari 2024

Tingkat Pendidikan	Laki-Laki	Perempuan	Jumlah
(1)	(2)	(3)	(4)
Sekolah Dasar (SD)	-	-	-
SMP/Sederajat	2	-	2
SMA/Sederajat	18	5	23
Diploma I/Akta I	-	-	-
Diploma II/Akta II	-	-	-
Diploma III/Akta III	4	33	37
Diploma IV/Akta IV/Sarjana 1 (S1)	127	158	285
S2/Pasca Sarjana	8	4	12
Doktor (S3)	-	-	-
Jumlah	**159**	**200**	**359**

https://kebumenkab.bps.go.id

Sumber : Badan Kepegawaian dan Pengembangan Sumber Daya Manusia Kabupaten Kebumen

Tabel 2.2.3 Banyaknya Aparat Pemerintahan Desa/Kelurahan Menurut Desa/Kelurahan di Kecamatan Ayah, 2023

Desa/Kelurahan	Kepala Desa/ Lurah	Sekretaris Desa/ Kelurahan	Kepala Urusan	Kepala Seksi	Kepala Dusun	Staf	Jumlah
(1)	(2)	(3)	(4)	(5)	(6)	(7)	(7)
Argopeni	1	1	3	3	3	1	12
Karangduwur	1	1	3	3	4	-	12
Srati	1	1	3	3	2	-	10
Pasir	1	1	2	3	3	-	10
Jintung	1	1	3	2	2	-	9
Banjararjo	1	1	3	3	3	-	11
Argosari	1	1	3	3	4	-	12
Watukelir	1	1	3	3	4	-	12
Kalibangkang	1	1	3	3	4	-	12
Tlogosari	6	6	17	17	20	-	66
Kalipoh	1	1	3	3	5	-	13
Ayah	1	1	3	2	2	-	9
Candirenggo	1	1	3	3	4	-	12
Mangunweni	1	1	3	3	3	-	11
Jatijajar	1	1	3	3	5	-	13
Demangsari	1	1	3	3	4	-	12
Bulurejo	1	1	2	-	3	3	10
Kedungweru	1	1	2	3	2	-	9
Kecamatan Ayah	**18**	**18**	**51**	**49**	**61**	**4**	**201**

Sumber : Dinas Pemberdayaan Masyarakat dan Desa Kabupaten Kebumen

https://kebumenkab.bps.go.id

Tabel 2.2.4 Keuangan Desa Menurut Desa/Kelurahan di Kecamatan Ayah, 2023

Desa/Kelurahan	Dana Desa (DD)	Alokasi Dana Desa (ADD)	Bagi Hasil Pajak BHP	Bagi Hasil Retribusi BHR
(1)	(2)	(3)	(4)	(5)
Argopeni	1.147.904.000	416.574.000	20.452.000	20.800.000
Karangduwur	1.182.509.000	416.743.000	25.119.000	78.628.000
Srati	1.005.773.000	348.452.000	19.978.000	3.161.000
Pasir	911.276.000	341.937.000	23.607.000	52.210.000
Jintung	811.475.000	322.836.000	23.702.000	3.161 .000
Banjararjo	953.375.000	387.580.000	19.667.000	3.161.000
Argosari	1.093.109.000	446.168.000	21.935.000	3.161.000
Watukelir	925.618.000	410.243.000	19.486.000	3.161. 000
Kalibangkang	1.039.403.000	416.663.000	22.234.000	3.161.000
Tlogosari	923.987.000	416.537.000	19.972.000	3.161.000
Kalipoh	1.174.705.000	445.639.000	20.467.000	3 161 000
Ayah	711.897.000	313.210.000	28.523.000	70.294.000
Candirenggo	1.024.825.000	410.953.000	36.772.000	8.778.000
Mangunweni	896.955.000	369.532.000	56.909.000	3.161.000
Jatijajar	1.206.510.000	439.097.000	38.274.000	107.344.000
Demangsari	1.007.540.000	404.009.000	37.376.000	43.412.000
Bulurejo	856.466.000	341.168.000	26.429.000	3.161.000
Kedungweru	922.847.000	312.833.000	20.765.000	3.161.000
Kecamatan Ayah	**17.796.174.000**	**6.960.174.000**	**481.667.000**	**416.237.000**

Sumber : Dinas Pemberdayaan Masyarakat dan Desa Kabupaten Kebumen

https://kebumenkab.bps.go.id

https://kebumenkab.bps.go.id

3 PENDUDUK

Jumlah penduduk penduduk Kecamatan Ayah tahun 2023 sebesar 68.007



Rasio jenis kelamin kecamatan Ayah tahun 2023 sebanyak 102,78 jiwa dengan kepadatan penduduk 890 jiwa/km2

Kepadatan penduduk Kecamatan Ayah tertinggi di Desa Jatijajar dan Terendah di Desa Kedungweru



Sumber :
Dinas Kependudukan dan Pencatatan Sipil Kabupaten Kebumen

https://kebumenkab.bps.go.id

PENJELASAN TEKNIS

1. Penduduk Indonesia adalah semua orang yang berdomisili di wilayah teritorial Indonesia, mencakup Warga Negara Indonesia (WNI) dan Warga Negara Asing (WNA) yang telah menetap selama satu tahun atau lebih atau berencana menetap di wilayah Indonesia selama minimal satu tahun. Pada sensus sebelumnya referensi waktu dalam konsep kependudukan adalah enam bulan. Perubahan ini didasari oleh UU No. 24 Tahun 2013 tentang Perubahan atas UU No. 23 Tahun 2006 tentang Administrasi Kependudukan pada Pasal 15.
2. Kepadatan penduduk adalah ukuran persebaran penduduk yang menunjukkan jumlah penduduk untuk setiap kilometer persegi luas wilayah.
3. Rasio jenis kelamin adalah perbandingan antara jumlah penduduk laki-laki dan jumlah penduduk perempuan pada suatu daerah dan waktu tertentu, yang biasanya dinyatakan dalam banyaknya penduduk laki¬laki per 100 perempuan.
4. Distribusi penduduk adalah pola persebaran penduduk di suatu wilayah, baik berdasarkan batas-batas geografis maupun berdasarkan batas- batas administrasi pemerintahan.
5. Komposisi penduduk adalah pola persebaran penduduk menurut karakteristiknya, contoh: penduduk menurut kelompok umur, penduduk menurut jenis kelamin.
6. Sumber data kependudukan berasal dari hasil registrasi penduduk di Dinas Kependudukan dan Pencatatan Sipil Kabupaten Kebumen yang merupakan data penduduk hasil administrasi kependudukan secara hukum.

https://kebumenkab.bps.go.id

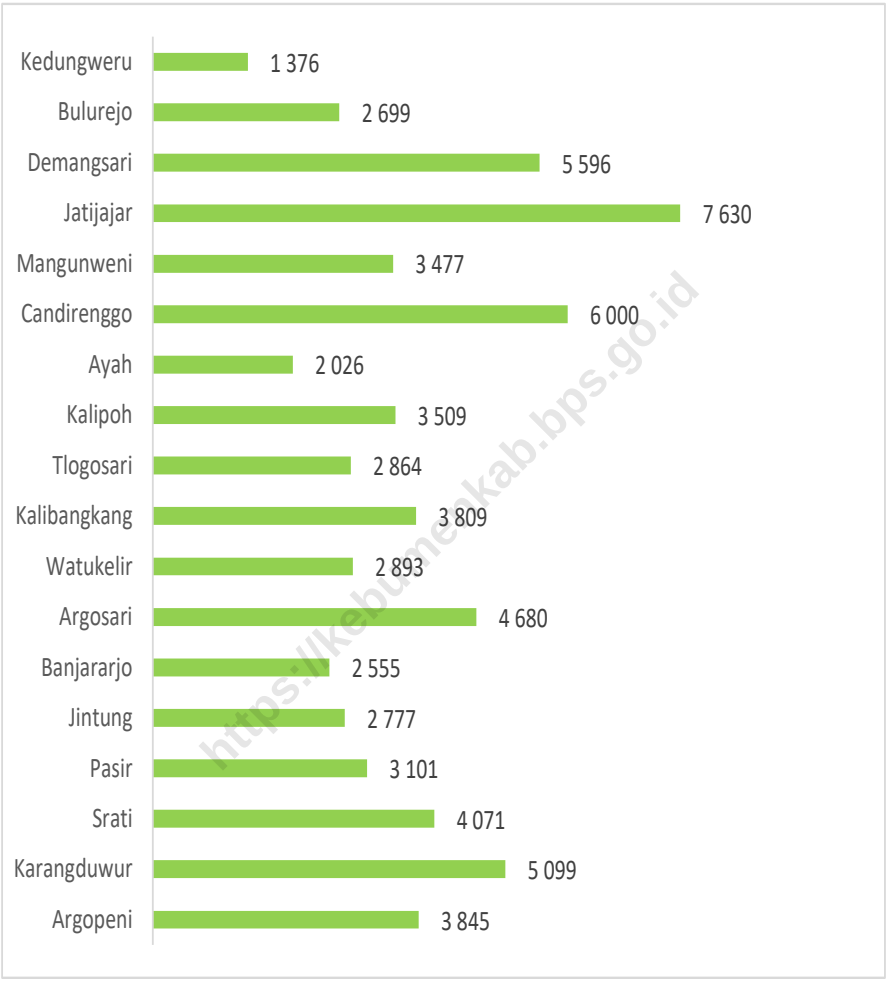

https://kebumenkab.bps.go.id

Sumber : Dinas Kependudukan dan Pencatatan Sipil Kabupaten Kebumen

Gambar 3.1 Jumlah Penduduk Menurut Desa/Kelurahan di Kecamatan Ayah, 2023

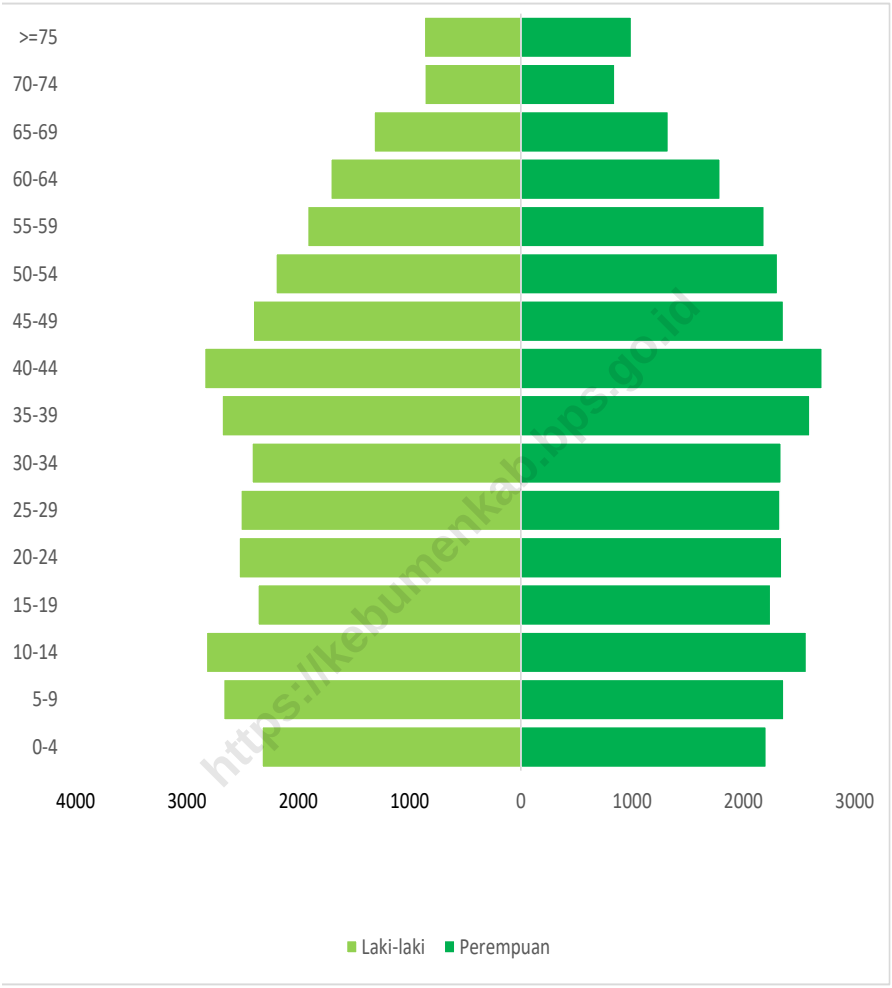

Sumber : Dinas Kependudukan dan Pencatatan Sipil Kabupaten Kebumen

Gambar 3.2 Jumlah Penduduk Menurut Kelompok Umur dan Jenis Kelamin di Kecamatan Ayah, 2023

Tabel 3.1 Penduduk, Distribusi Persentase Penduduk, Kepadatan Penduduk, Rasio Jenis Kelamin Penduduk Menurut Desa/ Kelurahan di Kecamatan Ayah, 2023

Desa/Kelurahan	Penduduk		
	Laki-Laki	Perempuan	Jumlah
(1)	(2)	(3)	(4)
Argopeni	1.931	1.914	3.845
Karangduwur	2.573	2.526	5.099
Srati	2.090	1.981	4.071
Pasir	1.586	1.515	3.101
Jintung	1.407	1.370	2.777
Banjararjo	1.295	1.260	2.555
Argosari	2.367	2.313	4.680
Watukelir	1.478	1.415	2.893
Kalibangkang	1.913	1.896	3.809
Tlogosari	1.452	1.412	2.864
Kalipoh	1.785	1.724	3.509
Ayah	1.033	993	2.026
Candirenggo	3.036	2.964	6.000
Mangunweni	1.772	1.705	3.477
Jatijajar	3.832	3.798	7.630
Demangsari	2.864	2.732	5.596
Bulurejo	1.366	1.333	2.699
Kedungweru	690	686	1.376
Kecamatan Ayah	**34.470**	**33.537**	**68.007**

https://kebumenkab.bps.go.id

Lanjutan Tabel 3.1

Desa/Kelurahan	Persentase Penduduk	Kepadatan Penduduk (per Km^2)	Rasio Jenis Kelamin Penduduk
(1)	(5)	(6)	(7)
Argopeni	5,65	725	100,89
Karangduwur	7,50	1.229	101,86
Srati	5,99	1.157	105,50
Pasir	4,56	876	104,69
Jintung	4,08	1.093	102,70
Banjararjo	3,76	975	102,78
Argosari	6,88	636	102,33
Watukelir	4,25	558	104,45
Kalibangkang	5,60	943	100,90
Tlogosari	4,21	433	102,83
Kalipoh	5,16	666	103,54
Ayah	2,98	729	104,03
Candirenggo	8,82	865	102,43
Mangunweni	5,11	867	103,93
Jatijajar	11,22	1.416	100,90
Demangsari	8,23	1.884	104,83
Bulurejo	3,97	1.046	102,48
Kedungweru	2,02	882	100,58
Kecamatan Ayah	**100,00**	**890**	**102,78**

https://kebumenkab.bps.go.id

Sumber : Dinas Kependudukan dan Pencatatan Sipil Kabupaten Kebumen

Tabel 3.2 Jumlah Penduduk Menurut Kelompok Umur dan Jenis Kelamin di Kecamatan Ayah, 2023

Kelompok Umur	Jenis Kelamin		
	Laki-Laki	Perempuan	Jumlah
(1)	(2)	(3)	(4)
0-4	2.328	2.207	4.535
5-9	2.673	2.365	5.038
10-14	2.827	2.569	5.396
15-19	2.364	2.247	4.611
20-24	2.532	2.347	4.879
25-29	2.517	2.330	4.847
30-34	2.417	2.341	4.758
35-39	2.685	2.599	5.284
40-44	2.844	2.709	5.553
45-49	2.406	2.362	4.768
50-54	2.203	2.308	4.511
55-59	1.917	2.189	4.106
60-64	1.708	1.793	3.501
65-69	1.319	1.328	2.647
70-74	863	846	1.709
>=75	867	997	1.864
Kecamatan Ayah	**34.470**	**33.537**	**68.007**

Sumber : Dinas Kependudukan dan Pencatatan Sipil Kabupaten Kebumen

https://kebumenkab.bps.go.id

Tabel 3.3 **Jumlah Penduduk, Keluarga, Rata-rata Penduduk per Keluarga dan Kepadatan Penduduk Menurut Desa/Kelurahan di Kecamatan Ayah, 2023**

Desa/Kelurahan	Jumlah Penduduk	Jumlah Keluarga	Rata-rata Penduduk per Keluarga
(1)	(2)	(3)	(4)
Argopeni	3.845	1.271	3
Karangduwur	5.099	1.741	3
Srati	4.071	1.309	3
Pasir	3.101	989	3
Jintung	2.777	870	3
Banjararjo	2.555	792	3
Argosari	4.680	1.531	3
Watukelir	2.893	990	3
Kalibangkang	3.809	1.244	3
Tlogosari	2.864	971	3
Kalipoh	3.509	1.151	3
Ayah	2.026	687	3
Candirenggo	6.000	2.060	3
Mangunweni	3.477	1.188	3
Jatijajar	7.630	2.656	3
Demangsari	5.596	1.920	3
Bulurejo	2.699	955	3
Kedungweru	1.376	461	3
Kecamatan Ayah	**68.007**	**22.786**	**3**

Sumber : Dinas Kependudukan dan Pencatatan Sipil Kabupaten Kebumen

https://kebumenkab.bps.go.id

Tabel 3.4 **Jumlah Penduduk Menurut Agama dan Desa/Kelurahan di Kecamatan Ayah, 2023**

Desa/Kelurahan	Islam	Protestan	Katholik	Hindu
(1)	(2)	(3)	(4)	(5)
Argopeni	3.843	-	-	-
Karangduwur	4.706	14	-	-
Srati	4.071	-	-	-
Pasir	3.077	24	-	-
Jintung	2.771	6	-	-
Banjararjo	2.555	-	-	-
Argosari	4.680	-	-	-
Watukelir	2.892	1	-	-
Kalibangkang	3.808	-	1	-
Tlogosari	2.864	-	-	-
Kalipoh	3.509	-	-	-
Ayah	2.025	1	-	-
Candirenggo	5.993	-	6	-
Mangunweni	3.473	4	-	-
Jatijajar	7.603	12	13	-
Demangsari	5.577	9	10	-
Bulurejo	2.699	-	-	-
Kedungweru	1.376	-	-	-
Kecamatan Ayah	**67.522**	**71**	**30**	**-**

https://kebumenkab.bps.go.id

Lanjutan Tabel 3.4

Desa/Kelurahan	Budha	Konghuchu	Aliran Kepercayaan	Jumlah
(1)	(6)	(7)	(8)	(9)
Argopeni	1	-	1	3.845
Karangduwur	379	-	-	5.099
Srati	-	-	-	4.071
Pasir	-	-	-	3.101
Jintung	-	-	-	2.777
Banjararjo	-	-	-	2.555
Argosari	-	-	-	4.680
Watukelir	-	-	-	2.893
Kalibangkang	-	-	-	3.809
Tlogosari	-	-	-	2.864
Kalipoh	-	-	-	3.509
Ayah	-	-	-	2.026
Candirenggo	1	-	-	6.000
Mangunweni	-	-	-	3.477
Jatijajar	2	-	-	7.630
Demangsari	-	-	-	5.596
Bulurejo	-	-	-	2.699
Kedungweru	-	-	-	1.376
Kecamatan Ayah	**383**	**-**	**1**	**68.007**

https://kebumenkab.bps.go.id

Sumber : Dinas Kependudukan dan Pencatatan Sipil Kabupaten Kebumen

Tabel 3.5 **Jumlah Penduduk Menurut Pekerjaan dan Desa/Kelurahan di Kecamatan Ayah, 2023**

Desa/Kelurahan	Belum/Tidak Bekerja	Aparatur / Pejabat Negara	Tenaga Pengajar	Wiraswasta
(1)	(2)	(3)	(4)	(5)
Argopeni	609	15	34	942
Karangduwur	888	34	32	1.488
Srati	819	17	25	1.245
Pasir	529	26	16	704
Jintung	509	22	14	664
Banjararjo	422	15	9	596
Argosari	853	25	34	1.310
Watukelir	531	18	19	921
Kalibangkang	671	33	49	1.479
Tlogosari	527	19	16	920
Kalipoh	664	22	30	757
Ayah	410	28	24	858
Candirenggo	1.139	61	55	2.362
Mangunweni	636	29	22	1.225
Jatijajar	1.487	71	60	3.504
Demangsari	1.066	76	64	2.168
Bulurejo	495	20	27	1.186
Kedungweru	235	17	14	474
Kecamatan Ayah	**12.490**	**548**	**544**	**22.803**

https://kebumenkab.bps.go.id

Lanjutan Tabel 3.5

Desa/Kelurahan	Pertanian / Peternakan	Nelayan	Agama / Kepercayaan	Pelajar / Mahasiswa
(1)	(6)	(7)	(8)	(9)
Argopeni	1.098	433	-	579
Karangduwur	1.077	508	-	755
Srati	897	267	-	600
Pasir	471	533	-	559
Jintung	728	123	-	449
Banjararjo	716	128	-	492
Argosari	1.517	19	-	719
Watukelir	853	1	-	385
Kalibangkang	881	-	-	544
Tlogosari	823	1	-	402
Kalipoh	1.273	84	-	527
Ayah	226	46	-	325
Candirenggo	1.016	9	-	945
Mangunweni	692	4	-	574
Jatijajar	795	3	-	1.169
Demangsari	483	4	-	895
Bulurejo	377	-	-	397
Kedungweru	263	1	1	258
Kecamatan Ayah	**14.186**	**2.164**	**1**	**10.574**

https://kependumenkab.bps.go.id

Lanjutan Tabel 3.5

Desa/Kelurahan	Tenaga Kesehatan	Pensiunan	Lainnya	Jumlah
(1)	(10)	(11)	(12)	(13)
Argopeni	2	3	130	3.845
Karangduwur	13	15	289	5.099
Srati	-	9	192	4.071
Pasir	1	8	254	3.101
Jintung	2	10	256	2.777
Banjararjo	-	2	175	2.555
Argosari	5	4	194	4.680
Watukelir	1	2	162	2.893
Kalibangkang	4	12	136	3.809
Tlogosari	1	1	154	2.864
Kalipoh	4	2	146	3.509
Ayah	4	10	95	2.026
Candirenggo	17	37	359	6.000
Mangunweni	3	15	277	3.477
Jatijajar	11	57	473	7.630
Demangsari	20	75	745	5.596
Bulurejo	9	11	177	2.699
Kedungweru	1	3	109	1.376
Kecamatan Ayah	**98**	**276**	**4.323**	**68.007**

Sumber : Dinas Kependudukan dan Pencatatan Sipil Kabupaten Kebumen

https://kebumenkab.bps.go.id

Tabel 3.6 **Jumlah Penduduk Menurut Pendidikan Akhir dan Desa/ Kelurahan di Kecamatan Ayah, 2023**

Desa/Kelurahan	Tidak/Belum Sekolah	Belum Tamat SD/ Sederajat	Tamat SD/Sederajat
(1)	(2)	(3)	(4)
Argopeni	524	332	1.476
Karangduwur	768	449	1.901
Srati	725	383	1.278
Pasir	502	304	959
Jintung	442	257	1.024
Banjararjo	396	334	965
Argosari	793	477	1.429
Watukelir	527	252	1.202
Kalibangkang	654	297	1.126
Tlogosari	467	231	999
Kalipoh	565	283	1069
Ayah	354	164	558
Candirenggo	985	482	1.689
Mangunweni	528	342	1.208
Jatijajar	1.254	611	2.377
Demangsari	899	489	1.379
Bulurejo	456	269	862
Kedungweru	204	120	392
Kecamatan Ayah	**11.043**	**6.076**	**21.893**

https://kebumenkab.bps.go.id

Lanjutan Tabel 3.6

Desa/Kelurahan	SLTP/Sederajat	SLTA/ Sederajat	Diploma I/II	Akademi/ Diploma III/ Sarjana Muda
(1)	(5)	(6)	(7)	(8)
Argopeni	897	545	1	13
Karangduwur	1.084	770	8	31
Srati	1.024	572	6	18
Pasir	774	470	2	17
Jintung	631	366	4	9
Banjararjo	592	239	3	5
Argosari	1.388	520	2	17
Watukelir	664	204	5	7
Kalibangkang	1.072	548	6	17
Tlogosari	793	332	-	4
Kalipoh	1.007	501	4	13
Ayah	424	453	2	19
Candirenggo	1.344	1.260	11	56
Mangunweni	708	597	3	24
Jatijajar	1.524	1.553	16	66
Demangsari	1.219	1.289	18	95
Bulurejo	573	467	3	16
Kedungweru	328	289	2	5
Kecamatan Ayah	**16.046**	**10 .975**	**96**	**432**

https://kebumenkab.bps.go.id

Lanjutan Tabel 3.6

Desa/Kelurahan	Diploma IV/ Strata I	Strata II	Strata III	Jumlah
(1)	(9)	(10)	(11)	(12)
Argopeni	54	3	-	3.845
Karangduwur	86	2	-	5.099
Srati	65	-	-	4.071
Pasir	73	-	-	3.101
Jintung	43	1	-	2.777
Banjararjo	21	-	-	2.555
Argosari	53	1	-	4.680
Watukelir	31	-	1	2.893
Kalibangkang	87	2	-	3.809
Tlogosari	38	-	-	2.864
Kalipoh	67	-	-	3.509
Ayah	51	1	-	2.026
Candirenggo	161	12	-	6.000
Mangunweni	66	1	-	3.477
Jatijajar	222	7	-	7.630
Demangsari	203	5	-	5.596
Bulurejo	52	1	-	2.699
Kedungweru	35	1	-	1.376
Kecamatan Ayah	**1.408**	**37**	**1**	**68.007**

https://kebumenkab.bps.go.id

Sumber : Dinas Kependudukan dan Pencatatan Sipil Kabupaten Kebumen

Tabel 3.7 **Jumlah Penduduk Menurut Status Kawin dan Desa/Kelurahan di Kecamatan Ayah, 2023**

Desa/Kelurahan	Belum Kawin	Kawin	Cerai Hidup	Cerai Mati	Jumlah
(1)	(2)	(3)	(4)	(5)	(6)
Argopeni	1.441	2.133	97	174	3.845
Karangduwur	1.897	2.879	130	193	5.099
Srati	1.643	2.217	63	148	4.071
Pasir	1.228	1.678	77	118	3.101
Jintung	1.104	1.503	50	120	2.777
Banjararjo	1.030	1.369	59	97	2.555
Argosari	1.847	2.483	103	247	4.680
Watukelir	1.073	1.624	71	125	2.893
Kalibangkang	1.501	2.001	102	205	3.809
Tlogosari	1.102	1.526	99	137	2.864
Kalipoh	1.373	1.841	95	200	3.509
Ayah	840	1.029	70	87	2.026
Candirenggo	2.437	3.127	187	249	6.000
Mangunweni	1.438	1.787	92	160	3.477
Jatijajar	3.150	3.853	205	422	7.630
Demangsari	2.290	2.884	148	274	5.596
Bulurejo	1.057	1.432	88	122	2.699
Kedungweru	572	702	26	76	1.376
Kecamatan Ayah	**27.023**	**36.068**	**1.762**	**3.154**	**68.007**

Sumber : Dinas Kependudukan dan Pencatatan Sipil Kabupaten Kebumen

https://kebumenkab.bps.go.id

4 SOSIAL DAN KESEJAHTERAAN RAKYAT



https://kebumenkab.bps.go.id

Sumber :
Kementrian Pendidikan, Kebudayaan, Riset, dan Teknologi, Sistem Data Pokok Pendidikan, data semester ganjil

https://kebumenkab.bps.go.id

PENJELASAN TEKNIS

1. Tidak/belum pernah sekolah adalah mereka yang tidak pernah atau belum pernah terdaftar dan tidak pernah atau belum pernah aktif mengikuti pendidikan di suatu jenjang pendidikan formal. Termasuk juga yang tamat/ belum tamat taman kanak-kanak tetapi tidak melanjutkan ke sekolah dasar.
2. Masih bersekolah adalah mereka yang terdaftar dan aktif mengikuti pendidikan formal dan nonformal (Paket A, B, atau C), baik pendidikan dasar, menengah maupun pendidikan tinggi. Bagi mahasiswa yang sedang cuti dianggap masih bersekolah.
3. Tidak bersekolah lagi adalah mereka yang pernah terdaftar dan aktif mengikuti pendidikan di suatu jenjang pendidikan formal dan nonformal (Paket A, B, atau C), tetapi pada saat pencacahan tidak lagi terdaftar dan tidak aktif mengikuti pendidikan.
4. Tamat sekolah adalah menyelesaikan pelajaran yang ditandai dengan lulus ujian akhir pada kelas atau tingkat terakhir suatu jenjang pendidikan di sekolah negeri maupun swasta dengan mendapatkan tanda tamat belajar/ ijazah. Seseorang yang belum mengikuti pelajaran pada kelas tertinggi tetapi telah mengikuti ujian akhir dan lulus dianggap tamat sekolah.
5. Jalur pendidikan formal terdiri atas pendidikan dasar, pendidikan menengah, dan pendidikan tinggi. Jenis pendidikan yang diajarkan mencakup pendidikan umum, kejuruan, akademik, profesi, vokasi, keagamaan, dan khusus.
    - Pendidikan Dasar berbentuk Sekolah Dasar (SD) dan Madrasah Ibtidaiyah (MI) atau bentuk lain yang sederajat serta Sekolah Menengah Pertama (SMP) dan Madrasah Tsanawiyah (MTs), atau bentuk lain yang sederajat.
    - Pendidikan Menengah berbentuk Sekolah Menengah Atas (SMA), Madrasah Aliyah (MA), Sekolah Menengah Kejuruan (SMK), dan Madrasah Aliyah Kejuruan (MAK), atau bentuk lain yang sederajat.
    - Pendidikan Tinggi merupakan jenjang pendidikan setelah pendidikan menengah yang mencakup program pendidikan diploma, sarjana, magister, spesialis, dan doktor yang diselenggarakan oleh perguruan tinggi. Perguruan tinggi dapat berbentuk akademi, politeknik, sekolah tinggi, institus, atau universitas.

https://kedumpoka.bps.go.id



https://kebumenkab.bps.go.id

Sumber :
[1] Kementerian Pendidikan, Kebudayaan, Riset, dan Teknologi, Sistem Data Pokok Pendidikan, data semester ganjil laporan sampai dengan 30 November 2022
[2] Kementerian Agama, EMIS, data semester ganjil laporan sampai dengan 9 Februari 2023

Gambar 4.1 Jumlah Sekolah Menurut Tingkat Pendidikan di Kecamatan Ayah, 2023

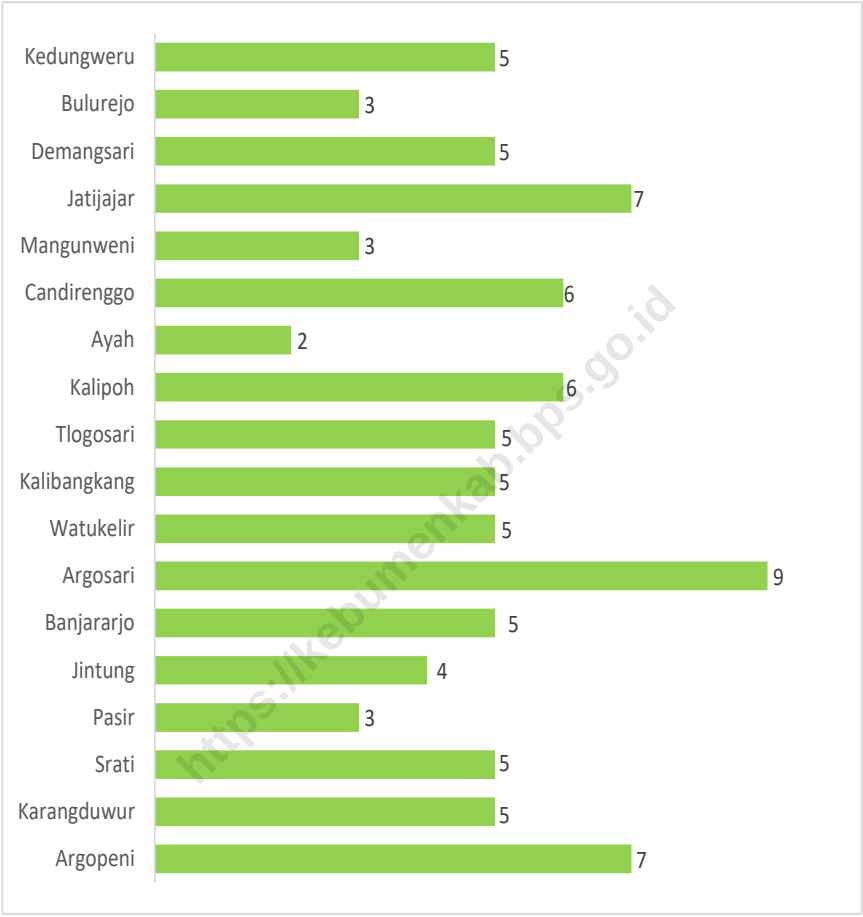

https://kebumenkab.bps.go.id

Sumber : Dinas Kesehatan Kabupaten Kebumen

Gambar 4.2 Jumlah Posyandu Menurut Desa/Kelurahan di Kecamatan Ayah, 2023

4.1 PENDIDIKAN

Tabel 4.4.1 Banyaknya Desa/Kelurahan yang Memiliki Fasilitas Sekolah Menurut Tingkat Pendidikan di Kecamatan Ayah, 2019-2021

Tingkat Pendidikan	2019	2020	2021
(1)	(2)	(3)	(4)
Sekolah Dasar (SD)	18	18	18
Sekolah Menengah Pertama (SMP)	12	13	13
Sekolah Menengah Atas (SMA)	3	3	3
Sekolah Menengah Kejuruan (SMK)	2	2	2
Akademi/Perguruan Tinggi	1	1	1

Sumber : [1]Badan Pusat Statistik, Pendataan Potensi Desa (Podes)

https://kebumenkab.bps.go.id

Tabel 4.4.2 Jumlah Sekolah Menurut Tingkat Pendidikan di Kecamatan Ayah, 2022/2023 dan 2023/2024

Tingkat Pendidikan	Negeri		Swasta		Jumlah	
	2022/2023	2023/2024	2022/2023	2023/2024	2022/2023	2023/2024
(1)	(2)	(3)	(4)	(5)	(6)	(7)
Sekolah Dasar (SD)[1]	28	28	-	-	28	28
Madrasah Ibtidaiyah (MI)[2]	-	-	14	14	14	14
Sekolah Menengah Pertama (SMP)[1]	3	3	4	3	7	6
Madrasah Tsanawiyah (MTs)[2]	-	-	8	8	8	8
Sekolah Menengah Atas (SMA)[1]	1	1	-	-	1	1
Sekolah Menengah Kejuruan (SMK)[1]	-	-	2	2	2	2
Madrasah Aliyah (MA)[2]	-	-	2	2	2	2
Akademi/Perguruan Tinggi	-	-	-	-	-	-

https://kebumenkab.bps.go.id

Sumber :
[1] Kementerian Pendidikan, Kebudayaan, Riset, dan Teknologi, Sistem Data Pokok Pendidikan, data semester ganjil laporan sampai dengan 30 November 2022
[2] Kementerian Agama, EMIS, data semester ganjil laporan sampai dengan 9 Februari 2023

Tabel 4.4.3 Jumlah Guru Menurut Tingkat Pendidikan di Kecamatan Ayah, 2022/2023 dan 2023/2024

Tingkat Pendidikan	Negeri		Swasta		Jumlah	
	2022/2023	2023/2024	2022/2023	2023/2024	2022/2023	2023/2024
(1)	(2)	(3)	(4)	(5)	(6)	(7)
Sekolah Dasar (SD)[1,3]	228	213	-	-	228	213
Madrasah Ibtidaiyah (MI)[2]	-	-	140	139	140	139
Sekolah Menengah Pertama (SMP)[1,3]	80	74	25	22	105	96
Madrasah Tsanawiyah (MTs)[2]	-	-	104	105	104	105
Sekolah Menengah Atas (SMA)[1,3]	24	26	-	-	24	26
Sekolah Menengah Kejuruan (SMK)[1,3]	-	-	51	52	51	52
Madrasah Aliyah (MA)[2]	-	-	18	19	18	19
Akademi/Perguruan Tinggi	-	-	-	-	-	-

https://kebumenkab.bps.go.id

Catatan : [3] Jumlah guru termasuk kepala sekolah dan guru

Sumber : [1] Kementerian Pendidikan, Kebudayaan, Riset, dan Teknologi, Sistem Data Pokok Pendidikan, data semester ganjil laporan sampai dengan 30 November 2022

[2] Kementerian Agama, EMIS, data semester ganjil laporan sampai dengan 9 Februari 2023

Tabel 4.4.4 Jumlah Murid Menurut Tingkat Pendidikan di Kecamatan Ayah,2022/2023 dan 2023/2024

Tingkat Pendidikan	Negeri		Swasta		Jumlah	
	2022/2023	2023/2024	2022/2023	2023/2024	2022/2023	2023/2024
(1)	(2)	(3)	(4)	(5)	(6)	(7)
Sekolah Dasar (SD)[1]	3.660	3.502	-	-	3.660	3.502
Madrasah Ibtidaiyah (MI)[2]	-	-	2.042	2.039	2. 042	2.039
Sekolah Menengah Pertama (SMP)[1]	1.280	1.268	111	107	1.391	1.375
Madrasah Tsanawiyah (MTs)[2]	-	-	890	818	890	818
Sekolah Menengah Atas (SMA)[1]	477	552	-	-	477	552
Sekolah Menengah Kejuruan (SMK)[1]	-	-	942	960	942	960
Madrasah Aliyah (MA)[2]	-	-	158	168	158	-
Akademi/Perguruan Tinggi	-	-	-	-	-	-

https://kebumenkab.bps.go.id

Sumber :
[1] Kementerian Pendidikan, Kebudayaan, Riset, dan Teknologi, Sistem Data Pokok Pendidikan, data semester ganjil laporan sampai dengan 30 November 2022
[2] Kementerian Agama, EMIS, data semester ganjil laporan sampai dengan 9 Februari 2023

4.2 KESEHATAN

Tabel 4.2.4 Banyaknya Warga Penderita Gizi Buruk dan Kekurangan Gizi Menurut Desa/Kelurahan di Kecamatan Ayah, 2023

Desa/Kelurahan	Penderita Gizi Buruk	Penderita Kekurangan Gizi
(1)	(2)	(3)
Argopeni	-	2
Karangduwur	-	2
Srati	-	3
Pasir	-	6
Jintung	-	4
Banjararjo	-	4
Argosari	-	2
Watukelir	-	4
Kalibangkang	-	3
Tlogosari	-	7
Kalipoh	-	4
Ayah	1	15
Candirenggo	-	19
Mangunweni	-	8
Jatijajar	-	26
Demangsari	-	19
Bulurejo	-	11
Kedungweru	-	2
Kecamatan Ayah	**1**	**141**

Sumber : Dinas Kesehatan Kabupaten Kebumen

https://kebumenkab.bps.go.id

Tabel 4.2.2 Jumlah Sarana Kesehatan Menurut Desa/Kelurahan di Kecamatan Ayah, 2023

Desa/Kelurahan	Rumah Sakit	Puskesmas	Pustu	Apotik	Posyandu
(1)	(2)	(3)	(4)	(5)	(6)
Argopeni	-	-	-	-	7
Karangduwur	-	-	-	-	5
Srati	-	-	-	-	5
Pasir	-	-	-	1	3
Jintung	-	1	-	1	4
Banjararjo	...	...	...	...	5
Argosari	-	-	1	-	9
Watukelir	-	-	-	-	5
Kalibangkang	-	-	-	-	5
Tlogosari	-	-	-	-	5
Kalipoh	-	-	-	-	6
Ayah	-	-	1	-	2
Candirenggo	-	-	-	-	6
Mangunweni	-	-	-	-	3
Jatijajar	-	-	-	-	7
Demangsari	-	1	-	-	5
Bulurejo	-	-	-	1	3
Kedungweru	-	-	-	-	5
Kecamatan Ayah	**-**	**2**	**2**	**3**	**90**

Sumber : Dinas Kesehatan Kabupaten Kebumen

https://kebumenkab.bps.go.id

Tabel 4.2.3 Jumlah Pasangan Usia Subur dan Peserta KB Aktif (Usia 15-49 Tahun) Menurut Jenis Alat KB di Kabupaten Kebumen, di Kecamatan Ayah, 2023

Desa/Kelurahan	Jumlah PUS	Peserta KB Aktif			
		IUD	MOW	MOP	Kondom
(1)	(2)	(3)	(4)	(5)	(6)
Argopeni	619	13	3	-	30
Karangduwur	837	7	4	2	12
Srati	693	29	8	-	18
Pasir	528	17	13	-	13
Jintung	466	26	11	-	10
Banjararjo	399	17	9	-	14
Argosari	714	38	9	-	20
Watukelir	438	34	-	-	7
Kalibangkang	489	23	5	-	9
Tlogosari	358	6	1	-	12
Kalipoh	607	27	4	-	17
Ayah	313	15	4	-	12
Candirenggo	871	36	20	-	53
Mangunweni	494	16	10	-	20
Jatijajar	1.068	65	20	-	109
Demangsari	831	42	18	1	40
Bulurejo	371	23	3	-	14
Kedungweru	184	8	8	-	9
Kecamatan Ayah	**10.280**	**442**	**150**	**3**	**419**

https://kebumenkab.bps.go.id

Lanjutan Tabel / *Continued Table* 4.2.3

Desa/Kelurahan	Peserta KB Aktif			
	Implan	Suntikan	Pil	Jumlah
(1)	(7)	(8)	(9)	(10)
Argopeni	188	218	57	509
Karangduwur	169	326	46	566
Srati	124	251	45	475
Pasir	112	147	58	360
Jintung	115	132	55	349
Banjararjo	106	105	23	274
Argosari	258	158	56	539
Watukelir	160	80	39	320
Kalibangkang	135	74	65	311
Tlogosari	85	76	24	204
Kalipoh	92	194	118	452
Ayah	42	100	20	193
Candirenggo	116	244	66	535
Mangunweni	84	143	32	305
Jatijajar	152	367	96	809
Demangsari	92	322	34	549
Bulurejo	45	124	28	237
Kedungweru	28	32	67	152
Kecamatan Ayah	**2.103**	**3.093**	**929**	**7.139**

Sumber: Dinas Kesehatan, Pengendalian Penduduk dan Keluarga Berencana Kabupaten Kebumen

https://kebumenkab.bps.go.id

4.3 AGAMA DAN SOSIAL LAINNYA

Tabel 4.3.4 Jumlah Tempat Peribadatan Menurut Desa/Kelurahan di Kecamatan Ayah, 2023

Desa/Kelurahan	Masjid	Mushola	Gereja Protestan	Gereja Katholik	Pura	Vihara	Klenteng
(1)	(2)	(3)	(4)	(5)	(6)	(7)	(8)
Argopeni	5	17	-	-	-	-	-
Karangduwur	4	16	-	-	-	1	-
Srati	5	0	-	-	-	-	-
Pasir	-	18	-	-	-	-	-
Jintung	3	17	-	-	-	-	-
Banjararjo	4	8	-	-	-	-	-
Argosari	6	27	-	-	-	-	-
Watukelir	6	4	-	-	-	-	-
Kalibangkang	6	20	-	-	-	-	-
Tlogosari	4	20	-	-	-	-	-
Kalipoh	6	22	-	-	-	-	-
Ayah	3	3	-	-	-	-	-
Candirenggo	7	29	-	-	-	-	-
Mangunweni	5	11	-	-	-	-	-
Jatijajar	9	21	-	-	-	-	-
Demangsari	-	24	-	-	-	-	-
Bulurejo	2	12	-	-	-	-	-
Kedungweru	3	6	-	-	-	-	-
Kecamatan Ayah	**78**	**275**	**-**	**-**	**-**	**-**	**-**

Sumber : Kementerian Dalam Negeri (Kemendagri) Republik Indonesia

https://kebumenkab.bps.go.id

5 PERTANIAN

Produksi Terbesar di Kecamatan Ayah Tahun 2023

Pisang : 850 Kuintal

Pepaya : 357 Kuintal

Jambu Air : 175 Kuintal





Tomat : 330 Kuintal

Ketimun : 280 Kuintal

Kangkung : 15 Kuintal





https://kebumenkab.bps.go.id

Sumber :
BPS, Statistik Pertanian Hortikultura SPH-SBS
BPS, Statistik Pertanian Hortikultura SPH-BST

https://kebumenkab.bps.go.id

PENJELASAN TEKNIS

1. Tanaman sayuran dan buah- buahan semusim
   - Tanaman sayuran semusim adalah tanaman sumber vitamin, garam mineral dan lain-lain yang dikonsumsi dari bagian tanaman yang berupa daun, bunga, buah, dan umbinya, yang berumur kurang dari satu tahun.
   - Tanaman buah-buahan semusim adalah tanaman sumber vitamin, garam mineral, dan lain-lain yang dikonsumsi dari bagian tanaman yang berupa buah, berumur kurang dari satu tahun, tidak berbentuk pohon/rumpun tetapi menjalar dan berbatang lunak.
2. Tanaman buah-buahan dan sayuran tahunan
   - Tanaman buah-buahan tahunan adalah tanaman sumber vitamin, garam mineral, dan lain-lain yang dikonsumsi dari bagian tanaman yang berupa buah dan merupakan tanaman tahunan.
   - Tanaman sayuran tahunan adalah tanaman sumber vitamin, garam mineral, dan lain-lain yang dikonsumsi dari bagian tanaman yang berupa daun dan atau buah yang berumur lebih dari satu tahun.
3. Tanaman biofarmaka adalah tanaman yang bermanfaat untuk obat-obatan, kosmetik, dan kesehatan yang dikonsumsi atau digunakan dari bagian-bagian tanaman seperti daun, batang, buah, umbi (rimpang) ataupun akar.
4. Tanaman hias adalah tanaman yang mempunyai nilai keindahan baik bentuk, warna daun, tajuk maupun bunganya, sering digunakan untuk penghias pekarangan dan lain sebagainya.
5. Luas panen tanaman hortikultura adalah luas tanaman sayuran, buah-buahan, biofarmaka, dan tanaman hias yang diambil hasilnya/dipanen pada periode pelaporan.
6. Luas panen untuk tanaman sayuran adalah luas tanaman yang dipanen sekaligus/habis/ dibongkar dan luas tanaman yang dipanen berkali-kali (lebih dari satu kali)/belum habis.
7. Produksi hortikultura adalah hasil menurut bentuk produk dari setiap tanaman sayuran, buah-buahan, biofarmaka dan tanaman hias yang diambil berdasarkan luas yang dipanen/tanaman yang menghasilkan pada bulan/ triwulan laporan.

https://kubumenkab.bps.go.id

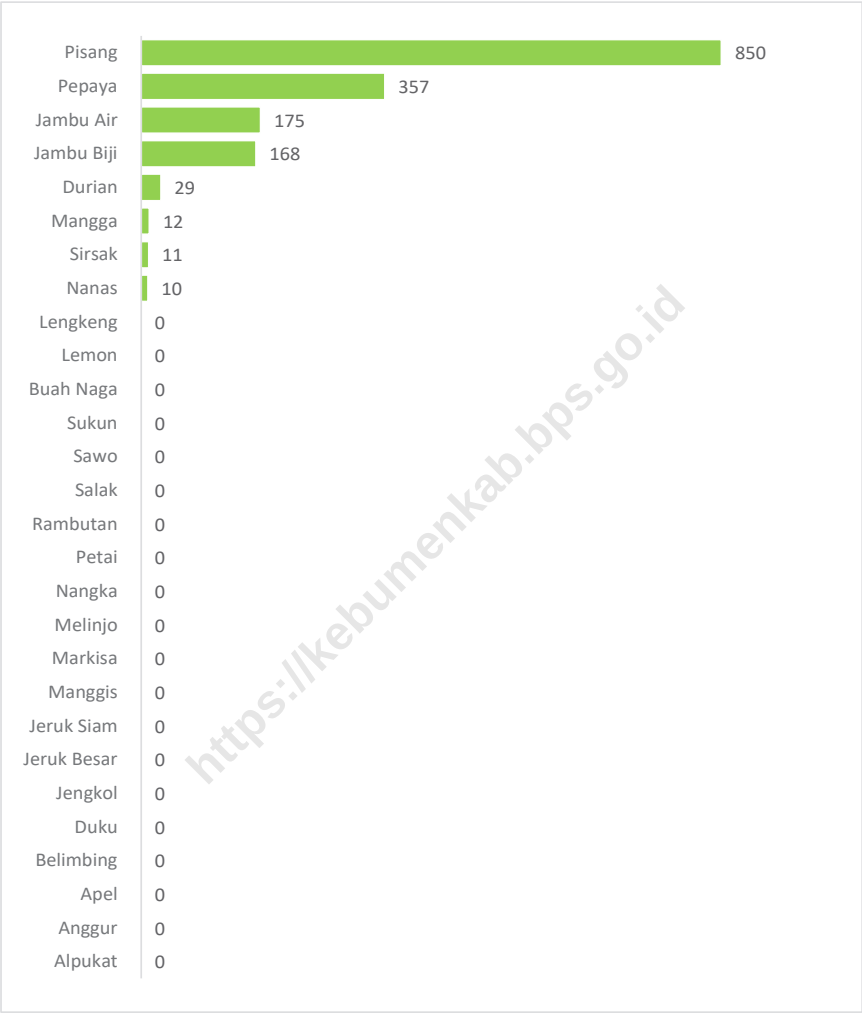

https://kebumenkab.bps.go.id

Sumber : Badan Pusat Statistik, Statistik Pertanian Hortikultura SPH-TH

Gambar 5.1 Produksi Tanaman Sayuran dan Buah-buahan Tahunan di Kecamatan Ayah, 2023

Tabel 5.1 Luas Panen Tanaman Sayuran dan Buah-buahan Semusim Menurut Jenis Tanaman di Kecamatan Ayah (ha), 2020–2023

Jenis Tanaman	2020	2021	2022	2023
(1)	(2)	(3)	(4)	(5)
Sayuran:				
Bawang Daun	-	-	-	-
Bawang Merah	-	2	2	-
Bawang Putih	-	-	-	-
Bayam	-	-	-	-
Blewah	-	-	-	-
Buncis	-	-	-	-
Cabai Besar	-	-	-	-
Cabai Rawit	4	5	2	-
Jamur	-	-	-	84
Kacang Merah	-	-	-	-
Kacang Panjang	-	-	-	-
Kangkung	-	-	2	1
Kembang Kol	-	-	-	-
Kentang	-	-	-	-
Ketimun	-	-	-	1
Kubis	-	-	-	-
Labu Siam	-	-	-	-
Lobak	-	-	-	-
Melon	-	-	-	-
Paprika	-	-	-	-
Sawi	-	-	-	-
Cabai Keriting	-	-	-	-
Buah-buahan:				
Melon	-	-	-	1
Semangka	10	-	-	30
Stroberi	-	-	-	-
Terung	-	-	-	-
Tomat	-	-	-	1
Wortel	-	-	-	-

Sumber : Badan Pusat Statistik, Statistik Pertanian Hortikultura SPH-SBS

https://kebumenkab.bps.go.id

Tabel 5.2 Produksi Tanaman Sayuran dan Buah-buahan Semusim Menurut Jenis Tanaman di Kecamatan Ayah (kuintal), 2020–2023

Jenis Tanaman	2020	2021	2022	2023
(1)	(2)	(3)	(4)	(5)
Sayuran:				
Bawang Daun	-	-	-	-
Bawang Merah	-	94	93	-
Bawang Putih	-	-	-	-
Bayam	-	-	-	-
Blewah	-	-	-	-
Buncis	-	-	-	-
Cabai Besar	-	-	-	-
Cabai Rawit	361	249	40	-
Jamur	-	-	-	7
Kacang Merah	-	-	-	-
Kacang Panjang	-	-	-	-
Kangkung	-	-	116	15
Kembang Kol	-	-	-	-
Kentang	-	-	-	-
Ketimun	-	-	-	280
Kubis	-	-	-	-
Labu Siam	-	-	-	-
Lobak	-	-	-	-
Paprika	-	-	-	-
Sawi	-	-	-	-
Cabai Keriting	-	-	-	-
				-
Buah-buahan:				
Melon	-	-	-	36
Semangka	1.800	-	-	7.000
Stroberi	-	-	-	-
Terung	-	-	-	-
Tomat	-	-	-	330
Wortel	-	-	-	-

Sumber : Badan Pusat Statistik, Statistik Pertanian Hortikultura SPH-SBS

https://kebumenkab.bps.go.id

Tabel 5.3 Luas Panen Tanaman Biofarmaka Menurut Jenis Tanaman di Kecamatan Ayah (m^2), 2020-2023

Jenis Tanaman	2020	2021	2022	2023
(1)	(2)	(3)	(4)	(5)
Dlingo	-	-	-	-
Jahe	-	-	-	-
Kapulaga	189.937	167.243	167.241	200.000
Keji Beling	-	-	-	...
Kencur	-	-	-	-
Kunyit	-	-	-	-
Laos	-	-	-	-
Lempuyang	-	-	-	-
Lidah Buaya	-	-	-	-
Mahkota Dewa	-	-	-	-
Mengkudu	-	-	-	-
Sambiloto	-	-	-	-
Temuireng	-	-	-	-
Temukunci	-	-	-	-
Temulawak	-	-	-	-
Jeruk Nipis	-	-	-	-
Serai	-	-	-	-

Sumber : Badan Pusat Statistik, Statistik Pertanian Hortikultura SPH-TBF

https://kebumenkab.bps.go.id

Tabel 5.4 Produksi Tanaman Biofarmaka Menurut Jenis Tanaman di Kecamatan Ayah (kg), 2020-2023

Jenis Tanaman	2020	2021	2022	2023
(1)	(2)	(3)	(4)	(5)
Dlingo	-	-	-	-
Jahe	-	-	-	-
Kapulaga	82.430	77.285	105.417	100.000
Keji Beling	-	-	-	-
Kencur	-	-	-	-
Kunyit	-	-	-	-
Laos	-	-	-	-
Lempuyang	-	-	-	-
Lidah Buaya	-	-	-	-
Mahkota Dewa	-	-	-	-
Mengkudu	-	-	-	-
Sambiloto	-	-	-	-
Temuireng	-	-	-	-
Temukunci	-	-	-	-
Temulawak	-	-	-	-
Jeruk Nipis	-	-	-	-
Serai	-	-	-	-

Sumber : Badan Pusat Statistik, Statistik Pertanian Hortikultura SPH-TBF

https://kebumenkab.bps.go.id

Tabel 5.5 Luas Panen Tanaman Hias Menurut Jenis Tanaman di Kecamatan Ayah (m^2), 2020-2023

Jenis Tanaman	2020	2021	2022	2023
(1)	(2)	(3)	(4)	(5)
Anggrek	-	-	-	-
Anthurium Bunga	-	-	-	-
Anthurium Daun	-	-	-	-
Anyelir	-	-	-	-
Balanceng	-	-	-	-
Dracaena	-	-	-	-
Euphorbia	-	-	-	-
Gladiol	-	-	-	-
Hanjuang	-	-	-	-
Herbras	-	-	-	-
Kamboja Jepang	-	-	-	-
Keladi Hias	-	-	-	-
Krisan	-	-	-	-
Mawar	-	-	-	-
Melati	-	-	-	-
Monstera	-	-	-	-
Pakis	-	-	-	-
Palem	-	-	-	-
Pedang-pedangan	-	-	-	-
Philodendron	-	-	-	-
Pisang-pisangan	-	-	-	-
Sedap Malam	-	-	-	-
Soka	-	-	-	-
Sri Rejeki	-	-	-	-
Bromelia	-	-	-	-
Bugenvil	-	-	-	-
Puring	-	-	-	-

Sumber : Badan Pusat Statistik, Statistik Pertanian Hortikultura SPH-TH

https://kebumenkab.bps.go.id

Tabel 5.6 Produksi Tanaman Hias Menurut Jenis Tanaman di Kecamatan Ayah (tangkai), 2020-2023

Jenis Tanaman	2020	2021	2022	2023
(1)	(2)	(3)	(4)	(5)
Anggrek	-	-	-	-
Anthurium Bunga	-	-	-	-
Anthurium Daun	-	-	-	-
Anyelir	-	-	-	-
Balanceng	-	-	-	-
Dracaena	-	-	-	-
Euphorbia	-	-	-	-
Gladiol	-	-	-	-
Hanjuang	-	-	-	-
Herbras	-	-	-	-
Kamboja Jepang	-	-	-	-
Keladi Hias	-	-	-	-
Krisan	-	-	-	-
Mawar	-	-	-	-
Melati	-	-	-	-
Monstera	-	-	-	-
Pakis	-	-	-	-
Palem	-	-	-	-
Pedang-pedangan	-	-	-	-
Philodendron	-	-	-	-
Pisang-pisangan	-	-	-	-
Sedap Malam	-	-	-	-
Soka	-	-	-	-
Sri Rejeki	-	-	-	-
Bromelia	-	-	-	-
Bugenvil	-	-	-	-
Puring	-	-	-	-

Sumber : Badan Pusat Statistik, Statistik Pertanian Hortikultura SPH-TH

https://kebumenkab.bps.go.id

Tabel 5.7 Produksi Buah-Buahan dan Sayuran Tahunan Menurut Jenis Tanaman di Kecamatan Ayah (kuintal), 2020–2023

Jenis Tanaman	2020	2021	2022	2023
(1)	(2)	(3)	(4)	(5)
Alpukat	-	105	-	-
Anggur	-	-	-	-
Apel	-	-	-	-
Belimbing	-	16	16	-
Duku	-	-	-	-
Durian	-	54	-	29
Jambu Air	8	13	-	175
Jambu Biji	454	423	218	168
Jengkol	-	-	-	-
Jeruk Besar	-	-	-	-
Jeruk Siam	-	-	-	-
Mangga	1.620	-	-	12
Manggis	-	-	-	-
Markisa	-	-	-	...
Melinjo	328	337	65	...
Nangka	2.821	1.670	467	-
Nanas	-	-	-	10
Pepaya	40	4.749	3.745	357
Petai	-	-	-	...
Pisang	1.532	1.133	1.539	850
Rambutan	-	-	-	-
Salak	-	-	-	-
Sawo	25	-	-	-
Sirsak	131	40	-	11
Sukun	-	-	-	-
Buah Naga	-	-	-	-
Lemon	-	-	-	-
Lengkeng	-	-	121	-

Sumber : Badan Pusat Statistik, Statistik Pertanian Hortikultura SPH-TH

https://kebumenkab.bps.go.id

Tabel 5.8 Populasi Ternak menurut Jenis Ternak Menurut Desa Kelurahan di Kecamatan Ayah, 2023

Desa/Kelurahan	Sapi Potong	Sapi Perah	Kerbau	Kuda	Kambing	Domba	Babi
(1)	(2)	(3)	(4)	(5)	(6)	(7)	(8)
Argopeni	41	-	-	-	44	13	-
Karangduwur	24	-	4	2	77	7	-
Srati	22	-	4	2	87	73	-
Pasir	92	-	-	-	66	39	-
Jintung	100	-	-	-	65	34	-
Banjararjo	70	-	-	-	108	-	-
Argosari	159	-	-	-	173	-	-
Watukelir	232	-	-	-	70	-	-
Kalibangkang	333	-	-	-	112	13	-
Tlogosari	476	-	-	-	70	70	-
Kalipoh	669	-	-	-	146	22	-
Ayah	485	-	-	-	125	29	-
Candirenggo	325	-	-	-	143	11	-
Mangunweni	527	-	-	-	109	46	-
Jatijajar	38	-	-	-	102	30	-
Demangsari	22	-	-	-	102	117	-
Bulurejo	22	-	-	-	49	-	-
Kedungweru	132	-	6	-	81	18	-
Kecamatan Ayah	**3.769**	**-**	**14**	**4**	**1.729**	**522**	**-**

Sumber : Dinas Pertanian dan Pangan Kabupaten Kebumen

https://kebumenkab.bps.go.id

Tabel 5.9 Populasi Unggas menurut Jenis Ternak Menurut Desa/ Kelurahan di Kecamatan Ayah, 2023

Desa/Kelurahan	Ayam Layer	Ayam Broiler	Ayam Buras	Itik	Burung Puyuh
(1)	(2)	(3)	(4)	(5)	(6)
Argopeni	-	-	2.841	65	-
Karangduwur	-	11.000	6.346	240	7.531
Srati	500	-	5.306	75	1.000
Pasir	500	-	2.746	-	1.000
Jintung	1.000	-	7.475	40	-
Banjararjo	-	-	2.930	-	-
Argosari	-	-	2.750	-	1.000
Watukelir	-	-	2.574	25	1.000
Kalibangkang	1.000	-	2.173	47	-
Tlogosari	1.000	-	2.158	57	91
Kalipoh	1.000	-	8.816	-	-
Ayah	-	-	2.876	83	-
Candirenggo	900	-	1.970	51	4.408
Mangunweni	2.000	-	2.245	43	7.000
Jatijajar	-	-	7.411	94	1.079
Demangsari	2.100	-	3.124	65	1.000
Kedungweru	500	-	1.914	75	3.200
Bulurejo	1.000	-	3.754	72	3.600
Kecamatan Ayah	**11.500**	**11.000**	**69.409**	**1.032**	**31.909**

https://kebumenkab.bps.go.id

Lanjutan Tabel 5.9

Desa/Kelurahan	Angsa	Entog	Merpati	Ayam Joper
(1)	(7)	(8)	(9)	(10)
Argopeni	-	2	-	-
Karangduwur	-	26	-	-
Srati	-	45	-	-
Pasir	-	-	8	-
Jintung	-	-	-	500
Banjararjo	-	-	-	-
Argosari	-	-	-	-
Watukelir	-	-	-	-
Kalibangkang	-	-	-	-
Tlogosari	-	-	-	-
Kalipoh	-	-	-	-
Ayah	-	-	14	-
Candirenggo	-	42	13	-
Mangunweni	-	24	12	4.500
Jatijajar	-	-	-	-
Demangsari	-	-	-	-
Kedungweru	-	-	-	-
Bulurejo	-	-	-	-
Kecamatan Ayah	**-**	**139**	**47**	**5.000**

Sumber : Dinas Pertanian dan Pangan Kabupaten Kebumen

https://kebumenkab.bps.go.id

https://kebumenkab.bps.go.id

ST2023
SENSUS PERTANIAN

BerAKHLAK
Berorientasi Pelayanan Akuntabel Kompeten
Harmonis Loyal Adaptif Kolaboratif

https://kebumenkab.bps.go.id

DATA
MENCERDASKAN BANGSA

BADAN PUSAT STATISTIK
KABUPATEN KEBUMEN

Jl. Arungbinang N0. 17A Kebumen 54311
Telp/Fax : (0287)381163
Homepage: http://kebumenkab.bps.go.id, E-mail: bps3305@bps.go.id